

**EURO  
HIKE**

WANDERREISEN

**WANDERBARE  
GLÜCKSMOMENTE.**

**2025**

## SICHERN SIE SICH IHREN FRÜHBUCHERBONUS!

Bei Buchung Ihrer Wanderreise bis spätestens 28.02.2025 erhalten Sie einen Bonus von EUR 20,- pro Person.

Oder Sie entscheiden sich bei allen Originalreisen für einen Qualitätsrucksack von Vaude im Wert von EUR 100,-.



# Wanderbare **GLÜCKSMOMENTE** – mit **LEIB** und **SEELE**

## LIEBE WANDERFREUNDE,

können Sie es auch kaum erwarten, endlich wieder den Rucksack zu packen, die Wanderschuhe zu schnüren und für einige Tage den Alltag hinter sich zu lassen? Wir haben jede Menge Vorfreude in unsere Reiseangebote und den Katalog 2025 verpackt, sowie auch ein Versprechen: Ruhe und Erholung warten hinter jedem Hügel!

Mit über 20 Jahren Erfahrung haben wir ein gutes Gespür entwickelt, was eine gelungene Wanderreise ausmacht. Gleichzeitig möchten wir mit unserem Tun darauf achten, späteren Generationen die schöne Natur und gesunde Umwelt zu erhalten und unseren Beitrag dafür leisten. Mit Blick auf **Nachhaltigkeit** setzen wir daher zukünftig auf die CO<sub>2</sub>-Kompensation unserer Reisen.

Nachhaltig am Weg sind wir auch bei **neuen Reiseangeboten**, viele davon im Katalog 2025: Etwa die malerische Runde um den Gardasee, die Route durch das grüne Herz Italiens in der sanften Hügellandschaft Umbriens, durch die Julischen Alpen im Soča-Tal in Slowenien oder die Allgäuer und Lechtalper Alpen. Auch Portugal und Frankreich halten zahlreiche neue Wanderabenteuer für Sie bereit.

Lassen Sie sich überraschen, es warten unzählige Regionen und Landschaften nur darauf, von Ihnen entdeckt zu werden. Wir begleiten Sie gerne – bis bald!

Wir freuen uns auf Sie  
**Ihr Eurohike-Team**

**Sie haben Fragen?** Rufen Sie uns einfach an:  
Gratis-Infoline **0800 070 6333** oder Eurohike-Telefon **+43 (0)6219 60 877**

# PERFEKT ORGANISIERTE WANDERREISEN

Seit mehr als 20 Jahren erstklassige Qualität

Bei unseren individuellen Touren bestimmen Sie Ihren Tagesablauf! Wann Sie losstarten, wo und wann Sie Besichtigungen und Pausen einplanen, oder wie schnell Sie vorankommen möchten. Eigens erarbeitete Routenbeschreibungen und Karten weisen Ihnen den richtigen Weg zu den allerschönsten Routen. Während Sie unbeschwert und „auf eigene Faust“ die Landschaft erkunden, transportieren wir Ihr Gepäck verlässlich und pünktlich in Ihre nächste Unterkunft.



## UMFASSENDE BERATUNG

Wir beraten Sie gerne bereits bei der Reiseauswahl und der Buchung. Unsere erfahrenen Reisespezialisten mit langjährigem Praxis-Know-how haben immer ein offenes Ohr für Ihre Wünsche bei der Reiseplanung.

## PERFEKTE ORGANISATION VON A BIS Z

Unsere Gäste müssen sich um nichts kümmern und können einfach genießen! Alle Reisen sind umfassend organisiert: meist mit Begrüßungsgespräch, verlässlichem Gepäcktransfer, umfangreichen Reiseunterlagen, Routeninformationen und Service-Hotline.

## BESTENS AUSGEARBEITETE REISEUNTERLAGEN

Sie erhalten ein umfangreiches Reiseunterlagenpaket mit eigens gestalteten Wanderkarten und detailliertem Routenbuch mit Tipps und Infos zu Kultur, Kulinarik, Land und Leuten – abgestimmt auf die jeweiligen Anforderungen der Tour. Eine Navigations-App oder GPS-Daten sind für die meisten Reisen verfügbar. So wird die Orientierung entlang der Strecke zum Kinderspiel und Sie verpassen keine Highlights.

## GENUSSVOLL WANDERN OHNE GEPÄCK

Sie müssen Ihr schweres Gepäck nicht am Rücken mitschleppen, es reicht ein kleiner Rucksack für eine entspannte Tagestour. Wir transportieren Ihre Koffer verlässlich in die nächste Unterkunft.

## PERSÖNLICHE BETREUUNG VOR ORT

Welche Fragen oder Probleme auch immer während einer Tour auftreten sollten: Unser Team ist immer mit Rat und Tat zur Stelle und wir kümmern uns sofort um passende Tipps und Lösungen.

## AUF DEN SCHÖNSTEN ROUTEN UNTERWEGS

Wir investieren viel Zeit und Aufwand in die Ausarbeitung unserer Strecken, die Sie nicht dem nächstbesten Wanderführer entnehmen können. Bei regelmäßigen Checks vor Ort kontrollieren wir den Routenverlauf und entwickeln immer wieder neue Varianten.

## UNTERKÜNFTE ZUM WOHLFÜHLEN

Am Ende eines sportlich-aktiven Urlaubstages wartet kein „Hotel von der Stange“, das auch noch mühsam gesucht werden muss. Wir wählen unsere Unterkünfte mit Sorgfalt und Bedacht, immer mit Blick auf deren spezielle Ausrichtung auf Aktivurlauber und Möglichkeiten zur abendlichen Erholung.

## SO BUCHEN SIE AM SCHNELLSTEN AUF EUROHIKE.AT

In die Reisesuche klicken („Suchbegriff/ Code“), vollständigen Buchungscode eingeben und bestätigen. Auf der Reiseseite „Jetzt buchen!“-Button klicken, los geht's!

# Stück für Stück zur **PERFEKTEN** **WANDERREISE** in Eurohike Qualität



## **Österreich**

Sehnsuchtsorte im Wanderparadies  
Österreich entdecken

ab Seite **12**

## **Deutschland**

Von den Alpen an die Ostsee – das ist  
Wandern in Deutschland

ab Seite **30**

## **Italien**

Italiens Gegensätze: Vom alpinen Norden  
bis zur Mittelmeerküste

ab Seite **57**

## **Schweiz & Liechtenstein**

Gletscherwelten und mediterranes  
Flair im Wanderparadies Schweiz

ab Seite **78**

## **Frankreich**

Die schönsten Routen zwischen duftenden  
Lavendelfeldern & spektakulären Küsten

ab Seite **88**

## **Spanien & Portugal**

Schritt für Schritt in die iberische  
Lebenslust eintauchen

ab Seite **100**

## **Südeuropa**

Auf unberührten Wanderpfaden den  
Balkan und Griechenland entdecken

ab Seite **118**

## **Nordeuropa**

In den wunderschönen Weiten Großbri-  
tanniens und Skandinaviens wandern

ab Seite **130**

## **Familienreisen**

Wandergenuss für alle Schuhgrößen –  
aktive Auszeit mit Kindern

ab Seite **140**

# WIR SIND VOR ORT FÜR SIE DA

Unsere Gästebetreuer – auf unseren Originalreisen in ganz Europa

## PERSÖNLICHE BEGRÜSSUNG

Bei (fast) allen Eurohike-Originalreisen werden Sie am Anreiseort persönlich begrüßt und erhalten viele wertvolle Tipps für Ihre Reise. Bei Unklarheiten stehen unsere Mitarbeiter Rede und Antwort, etwaige Fragen können direkt vor Ort angesprochen und Probleme umgehend gelöst werden.

## PERSÖNLICHE ERREICHBARKEIT

Bei dringenden Fragen oder im Notfall ist ein Betreuer in Ihrer Nähe und kann rasch für eine Lösung oder die notwendige Hilfestellung sorgen. Wir reagieren unmittelbar, Sie bleiben in keinem Callcenter „hängen“, sondern haben einen direkten Ansprechpartner vor Ort.

## PERSÖNLICHER GEPÄCKTRANSPORT

Überwiegend wird Ihr Gepäck durch eigene verlässliche Mitarbeiter transportiert und nur in Ausnahmefällen wird auf Taxidienste vor Ort zurückgegriffen. Dies garantiert pünktliche und sorgfältige Lieferung ins nächste Quartier.

## PERSÖNLICHER RÜCKTRANSFER

Nicht immer lässt sich der Ausgangspunkt der Reise einfach über öffentliche Verkehrsmittel erreichen. Daher bieten wir oft auch eigene Rücktransfers an. Dabei freuen wir uns über Ihr wertvolles Reisefeedback aus erster Hand, können gezielt Empfehlungen für die nächste Wanderreise geben und uns persönlich von Ihnen verabschieden.

### LERNEN SIE UNSERE GÄSTEBETREUER KENNEN!

Gesichter zu unseren Mitarbeitern vor Ort und viel Wissenswertes über unsere europaweiten Stationen finden Sie auf unserer Website unter:



EUROHIKE  
ORIGINAL

# REISEN FÜR JEDEN ANSPRUCH

Wandern von entspannt bis anspruchsvoll

Zu Ihrer Orientierung haben wir unsere Wanderreisen einem allgemeinen Anforderungslevel zugeteilt. Dabei kann es vereinzelt auch vorkommen, dass Ihnen manche Tagesetappen etwas mehr oder weniger abverlangen.



## GENUSSWANDERN

Unsere Genusswandertouren empfehlen sich besonders für Wandereinsteiger und all jene, bei denen Entspannung und Erholung nicht zu kurz kommen sollen. Gewandert wird auf einfach zu begehenden, gut ausgebauten Wanderwegen. Mit etwas Kondition und Ausdauer werden tägliche Touren mit Gehzeiten zwischen 3 und max. 4,5 Stunden zum Wandergenuss.

## WANDERN

Im Schwierigkeitsgrad „Wandern“ erwarten Sie gemütliche Touren auf guten Wanderwegen ohne besondere technische Anforderungen. Sie wandern täglich bis zu 5 Stunden (teilweise auch ein klein wenig länger) mit geringen Höhenunterschieden. Um die gesamte Reise so richtig genießen zu können, sollten Sie gute Gesundheit und etwas Grundkondition mitbringen.

## BERGWANDERN

Die Höhenunterschiede und/oder Entfernungen werden auf diesen Reisen etwas größer. Zusätzlich wandern Sie meist auf Wanderpfaden, wo Trittsicherheit und abschnittsweise Schwindelfreiheit erforderlich sind. Sie gehen täglich 4 bis 6,5 Stunden, kleinere Gipfelanstiege sind möglich. Wir setzen gute Kondition voraus, damit Sie die Höhenwege genießen können.

## TREKKING

Sie wandern in Höhen zwischen 1.500 und 2.500 Metern auf Bergwegen und steinigen, manchmal ausgesetzten Pfaden. Trittsicherheit, Schwindelfreiheit und gute Ausdauer sind für Reisen bis zu 7 Stunden notwendig. Bergerfahrung ist bei diesen Touren Voraussetzung. Teilweise ist der Rucksack bei Hüttenübernachtungen selbst zu tragen, gute Ausrüstung ist daher wichtig.



## UNSERE REISEUNTERLAGEN

Damit sind Sie garantiert auf dem richtigen Weg

Wie heißt es so schön: „Wer das Ziel nicht kennt, wird auch den Weg nicht finden.“ Doch nicht bei Eurohike: Mit unseren Reiseunterlagen kennen Sie jedes Tagesziel und finden ganz sicher und bequem Ihren Weg! Denn bei uns erhalten Sie kein Wanderbuch von der Stange mit einer Karte im Minimalmaßstab. Im Gegenteil: Wir erstellen eigene, maßgeschneiderte Unterlagen und Reiseinformationen für jede unserer Originaltouren.

### ROUTENBÜCHER

Routenbücher mit Landkarten und perfekt eingezeichnete Route im passenden Maßstab, mit exakter Streckenbeschreibung, vielfältigen Tipps und Informationen zu Land und Leuten, der Region und den Bergen, reizvollen Sehenswürdigkeiten und genussvollen Einkehrtipps.

### SERVICE-HOTLINE

Zur Unterstützung oder für den besonderen „Fall der Fälle“ stehen wir während der gesamten Tourdauer telefonisch zur Verfügung.

### EUROBIKE & EUROHIKE ON TOUR-APP

Spielend leicht zu bedienen und mit allen Informationen in digitaler Form, ermöglicht Ihnen die App, direkt und ohne Umwege in Ihr gebuchtes Hotel zu wandern. Zusätzlich finden Sie in der App alle Informationen aus dem Routenbuch und haben diese somit jederzeit auf Ihrem Smartphone oder Tablet auch offline verfügbar. Für Ihr eigenes Navigationsgerät stellen wir die GPS-Daten gerne zur Verfügung.

### INFORMATIONSGESPRÄCH

Vor Ort werden meist Tipps für die nächsten Reisetage gegeben und Leistungs-Voucher, Gutscheine, Zugtickets etc. übergeben.

*Die beschriebenen Reiseunterlagen erhalten Sie auf allen Eurohike-Originalreisen. Bei Partnerreisen können unterschiedliche Unterlagen Verwendung finden.*

### DER UMWELT ZULIEBE



Tragen Sie gemeinsam mit uns zu noch mehr Nachhaltigkeit bei und entscheiden Sie sich für unser digitales Routenbuch und somit gegen die gedruckte Variante. Als kleines Dankeschön erhalten Sie von uns einen Preisnachlass in Höhe von EUR 20,- pro Zimmer.

# CHARME REISEN in ganz Europa

Unsere **Wanderreisen mit Charme** präsentieren wir Ihnen in den schönsten Destinationen verteilt in ganz Europa, immer mit landestypischen Hotels und dem besonderen Extra. Wo Sie in Europa unsere Wanderreisen mit Charme erleben können sehen Sie auf einen Blick, denn diese sind mit unserem Charme-Logo gekennzeichnet.



- **Wachau Welterbesteig**  
Wein & Kultur an der blauen Donau
- **Genusswandern im Salzkammergut**  
Idyllische Seen, Kaiserstadt & Weltkulturerbe
- **Lechweg**  
Weitwandern von Vorarlberg bis nach Bayern
- **Meran – Gardasee**  
Südtirol, Brenta-Dolomiten & Trentino
- **Mallorca Finca**  
Die schönsten Routen der Sonneninsel
- **Küstenwandern Algarve**  
Von West nach Ost entlang der wilden Atlantikküste

... und viele weitere mehr!

## CHARMANTE AUSZEIT

Wer sich abends nach der Tagestour auf ein ganz besonderes Ambiente freut, individuellen Service schätzt und sich im Pool oder Wellnessbereich entspannen möchte, sollte eine unserer Charme-Touren ins Auge fassen. Die Unterbringung in dieser Kategorie erfolgt ausschließlich in mit größter Sorgfalt ausgewählten Unterkünften, die mit einem individuellen, ganz besonderen Charme zu überzeugen wissen und angenehme Extras für Wanderer bieten. In allen Etappenorten haben wir uns für Sie auf die Suche nach landestypischen Unterkünften gemacht. Stets hebt besonderes Flair diese Häuser aus der Masse anonymer Hotels hervor. Jedes davon besitzt individuellen Charakter, der Ihre Reise zu einem unvergesslich schönen Erlebnis macht.



*Einzigartige Genusswelten erleben*

**CHARME ENTDECKEN**  
[eurohike.at/charme](https://eurohike.at/charme)





## WANDERN MIT HUND

Wanderglück für Zwei- und Vierbeiner

Sie sind gerne zusammen mit Ihrem vierbeinigen Freund auf Reisen? Wir bieten ein ausgewähltes Angebot an Wanderreisen mit Hund an und haben diese Reisen optisch mit einer Hundepfote hervorgehoben. So sehen Sie auf den ersten Blick, ob Ihre gewünschte Reise mit Hund buchbar ist. Bei der Buchung benötigen wir zur Anmeldung des Hundes in den Unterkünften unbedingt die Rasse und Größe. Bitte beachten Sie, dass Zusatzkosten für Ihren Hund direkt vor Ort an die Hotels zu entrichten sind.

### AUCH BEIM WANDERN MIT HUND GIBT ES REGELN

Wir weisen Sie auf die Notwendigkeit hin, sich über die Einreisebestimmungen und Verhaltensregeln des jeweiligen Reiselandes oder der Region zu informieren. Ebenso dürfen wir Sie auf die Leinenpflicht hinweisen, die in den meisten Wanderregionen gültig ist, teilweise gilt Maulkorbpflicht. Dies ist besonders zu beachten, wenn in der gebuchten Reise Transfers (Bus, Seilbahn, Schiff) vorgesehen sind. Bitte informieren Sie sich diesbezüglich anhand der im Reiseland gültigen Bestimmungen. Nicht vergessen: Auch Hunde benötigen Reiseproviant und eine Ausrüstung für die Reise, das sollten Sie bei Ihrer Reiseplanung nicht außer Acht lassen!



- **Moselsteig**  
Traumblicke, Römerpfade & Moselweine
- **Almwandern im Salzkammergut**  
Kuhglocken, Holzhütten und köstliche Almjause
- **Vom Königssee zum Chiemsee**  
Gipfel, Almen & Seen in den Chiemgauer Alpen
- **Rund um die Zugspitze**  
Von Garmisch nach Leutasch und zurück
- **Südtiroler Wein- & Almenweg**  
Obstgärten, blühende Bergwiesen & italienisches Flair
- **Von Verona zum Gardasee**  
Wandern im Valpolicella



*Tipps & Tricks für  
Reisen mit Hund  
& weitere Infos*



## UNSERE MITARBEITER „ON TOUR“

Zum Praxistest vor Ort unterwegs

Wandern ist für unsere Mitarbeiter nicht nur Beruf, sondern auch Berufung. Unser Team ist nicht nur im Büro für Ihre Fragen, Wünsche und Anliegen da, sondern jeder von uns verbringt auch selbst unheimlich gerne seine Freizeit beim genussvollen Wandern oder sportlichen Trekking. Was liegt da näher, als das Angenehme mit dem Nützlichen zu verbinden? Jedes Jahr nehmen die Eurohike-Mitarbeiter unsere Wanderreisen genau unter die Lupe.

Beim „Reality Check“ vor Ort wird jede Reise umfangreich geprüft, die hübsche Theorie mit der beinhalten Praxis konfrontiert und jedes Konzept bis ins kleinste Detail auf eventuelle Schwachstellen abgeklopft. Wir kontrollieren regelmäßig die Routenführung, die Be-

schaffenheit der Wege, unsere eigenen Unterlagen, die gebuchten Hotels und noch vieles mehr. Dieser erhebliche Aufwand zeichnet eine Eurohike Wanderreise aus und definiert unseren Anspruch. So garantieren wir bestmögliche Reisequalität und Kundenberatung.



Mitarbeiter on Tour

### Rota Vicentina: Fernwandern am Fischerpfad

Auf den sonnigen Wegen der wilden Atlantikküste startet Marcus in die neue Wandersaison.



Mitarbeiter on Tour

### „Best of Moselsteig“ im Tourencheck

Teamleiterin Julia erkundet die schönsten Wanderetappen zwischen Trier und Koblenz.



Mitarbeiter on Tour

### Unterwegs in den Bayerischen & Salzburger Alpen

In 6 Etappen erwandert Sabrina die majestätische Bergwelt zwischen Watzmann und Hochkönig.



**EINEN BLICK WERT**  
[eurohike.at/mitarbeiter-on-tour](https://eurohike.at/mitarbeiter-on-tour)



# NACHHALTIG AM WEG

Mit Eurohike reisen Sie verantwortungsvoll

Zu Fuß aus eigener Körperkraft unterwegs sein und dabei die Umwelt schonen – denn wir legen sehr viel Wert auf klimabewusstes und verantwortungsvolles Handeln rund um unsere Reisen und deren Organisation, gemeinsam mit Ihnen!

## NACHHALTIG AUF UNSEREN REISEN

Um den ökologischen Fußabdruck möglichst gering zu halten, verschicken wir unser Routenbuch vorab digital an Sie. Darin finden sich sowohl Infos zur An- und Abreise mit Bus & Bahn als auch wertvolle Tipps zu noch mehr Nachhaltigkeit während Ihrer Reise. Bereits bei Ihrer Buchung bieten wir Ihnen die Möglichkeit, von einer gedruckten Variante vor Ort abzusehen. Das spart Ressourcen und Sie erhalten dafür als Dankeschön einen Preisnachlass von EUR 20,- pro Zimmer.

Unsere Gästebetreuer vor Ort werden bereits vor Saisonstart rund ums Thema Nachhaltigkeit geschult und sind damit der Ansprechpartner für Sie, um noch nachhaltiger am Weg zu sein.

## REGIONALITÄT UND QUALITÄT

Bei unseren sorgfältig ausgewählten Unterkünften achten wir besonders auf Regionalität – viele unserer Hotels sind landestypische Häuser im Familienbetrieb. So bleibt die Wertschöpfung vor Ort, die lokale Infrastruktur wird gestärkt und die regionalen Köstlichkeiten vor Ort schmecken noch besser.

## UNSER BEITRAG

Als Travelife Partner durchlaufen wir einen Zertifizierungsprozess, um in Zukunft noch nachhaltiger am Weg sein zu können. Auch rund um das Druckwerk, in dem Sie gerade blättern, versuchen wir möglichst verantwortungsvoll zu handeln: Unser Druckpartner ist mit dem Österreichischen Umweltzeichen ausgezeichnet, das Papier PEFC-zertifiziert und als ClimatePartner kompensieren wir sogar den kompletten CO<sub>2</sub>-Abdruck. Darüber hinaus erfolgt der Versand in einem nachhaltig produzierter Folie samt Umweltzeichen.

## IHR ÖKOLOGISCHER FUßABDRUCK

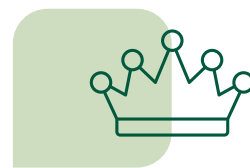
Bei all unseren Originalreisen werden verursachte Emissionen erhoben und im Zuge unserer Klimaprojekte kompensiert: Mithilfe des speziell für Reiseveranstalter entwickelten CO<sub>2</sub>-Rechners „Carmacal“ berechnen wir den verursachten ökologischen Fußabdruck – detaillierte Werte zu Unterkünften, Verpflegung, Transport und Aktivität finden Sie zu jeder Reise auf unserer Webseite.

**177 kg** CO<sub>2</sub>-Emissionen  
werden durchschnittlich  
pro Gast kompensiert

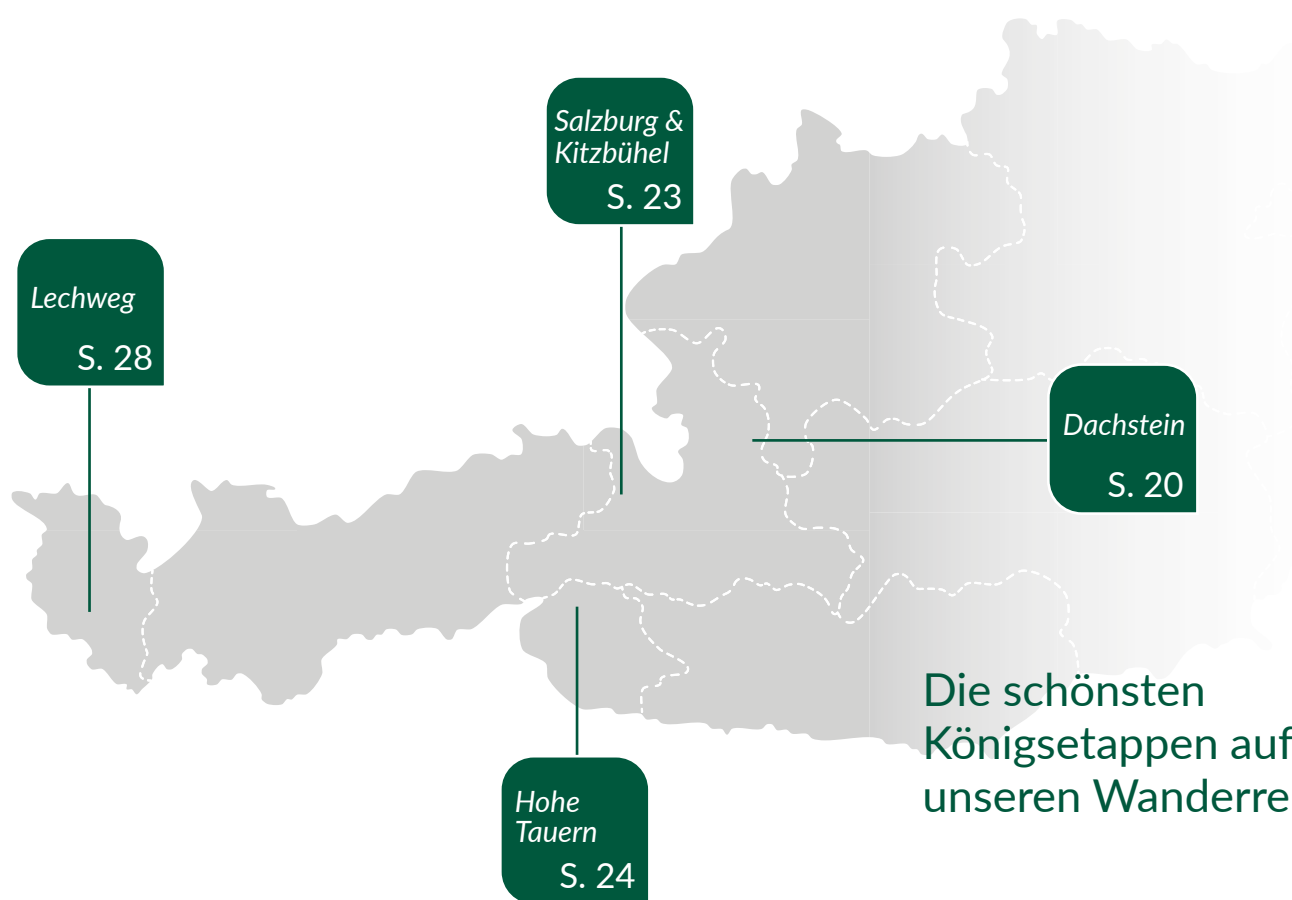
**MEHR ERFAHREN**  
auf unserer Webseite



# Österreich: **SEHNSUCHTSORT & WANDERPARADIES** sondergleichen



Traumhafte Wander- und Bergwege, ursprüngliche Naturgebiete, idyllische Alm- und Seenlandschaften und ein beeindruckender Wechsel der Szenerie von Almlandschaften und Hochgebirge – das sind die Zutaten, aus denen unsere Wanderreisen in Österreich gemacht sind. Welche Touren als absolute Königsetappen gelten und garantiert die perfekte aktive Auszeit für Gipfelstürmer und Naturfans bieten, verraten wir Ihnen jetzt.



Die schönsten  
Königsetappen auf  
unseren Wanderreisen!





## BILDERBUCHWANDERUNG INMITTEN DER SALZBURGER GIPFEL & KITZBÜHELER ALPEN



Auf dieser Reise wartet eine der wohl schönsten Wanderregionen des Salzburger Landes auf Sie – der Pinzgau mit all seinen Facetten, atemberaubenden Bergpanoramen, jeder Menge Frischluft und abwechslungsreichen Höhenwegen.

Die Wanderetappen halten jeden Tag besondere Highlights bereit. Besonders die abschließende Wandertour von Saalbach-Hinterglemm nach Maishofen gilt als einer der schönsten Höhenwege der Alpen und ist für uns die Königsetappe dieser Reise. Auf etwa 2.000 Höhenmetern führt die Route in Richtung Schmittenhöhe. Entlang der gesamten Etappe über alpine Wiesenlandschaften ist man immer in Begleitung grandioser Ausblicke auf mehr als 30 Dreitausender wie beispielsweise die schroffen Gipfel der Leoganger und Loferer Steinberge oder das Steinernes Meer. Nehmen Sie sich ruhig Zeit um innezuhalten – mehr Freiheitsgefühl und Frischluft gibt es kaum anderswo.

### Top-Highlights & Tipps:

- Pinzgauer Gaumenfreuden: Beim Wandern im Pinzgau und im Pillerseetal steht alles im Zeichen der traditionellen Küche. Die regionalen Köstlichkeiten wie Buchteln, Kaspressknödel, Kasnocken oder die berühmten Pinzgauer „Nidei“, angebratene Teigstücke aus Erdäpfeln, Eidotter und Mehl, sorgen für die wohlverdiente Stärkung.
- Blauer, wilder Genuss: Hier beheimatet sind die Perlen der Pinzgauer Grasberge, auch als Moosbeeren bekannt. Die wildwachsenden süßen Beeren finden Sie zuhauf am Wegesrand.
- Bilderbuchpanoramen: Man kann es nicht oft genug erwähnen, aber die Ausblicke, die Sie hier erwarten, sind einmalig. Genießen Sie den Weitblick über Österreichs höchste Gipfel.

AUCH ALS CHARMEREISE  
BUCHBAR!

## WANDERN AM DACHSTEIN HÖHENRUNDWEG



Auf dieser Tour kommen alle bergerfahrenen Wanderer auf ihre Kosten. Sie führt mitten durch die eindrucksvollen Bergwelten in der Weltherbe-Region Dachstein. Die ursprüngliche Natur präsentiert sich hier von der allerschönsten Seite, die frische Bergluft und die imposanten Ausblicke versetzen Sie nach nur kurzer Zeit in eine andere Welt fernab vom Alltag.

Die Königsetappe beginnt nach einer Hüttenübernachtung unterhalb der mächtigen Bischofsmütze und führt Sie am Kamm an den hohen Felswänden entlang. Nach einer aussichtsreichen Höhenwanderung folgt der spannende Abstieg in Serpentinien. Hier lohnt es sich, immer wieder kurz stehen zu bleiben und die Aussicht auf den gerade umrundeten Gosaukamm zu genießen. Die nötige Stärkung gibt es auf der charmanten Stuhlalm oder der urigen Gablonzerhütte mit traumhaftem Ausblick auf das Tennengebirge. Für den perfekten Abschluss dieser Königsetappe sorgt die Abkühlung mit dem glasklaren Gletscherwasser im vorderen Gosausee.

### Top-Highlights & Tipps:

- Köstliche Almschmankerl: Hausgemacht und mit viel Liebe zum Detail. Probieren Sie die deftige Rindsuppe, die frischen Kasnocken oder den herrlichen Kaiserschmarrn.
- Leuchtende Morgenstunde: Auf dieser Tour lohnt es sich, früh aufzustehen. Die orange-rosa glühenden Gipfel und das Bergpanorama oberhalb des Wanderweges von der Ramsau kommend werden Ihnen noch lange in Erinnerung bleiben.
- Endlose Ruhe & Freiheit: Ob beim Übernachten in der Hütte oder beim Wandern inmitten der Berge weit abseits des Alltagslärms – diese Reise sorgt für jede Menge Momente der Ruhe und ein wundervolles Freiheitsgefühl.



## TÜRKIS-BLAUE FASZINATION: WEITWANDERN AM LECHWEG



Ganze 125 Kilometer schlängelt sich der glitzernde Lech von seiner Quelle am Arlberg durch Tirol bis zum Lechfall im bayerischen Allgäu. Oben am dunkel funkelnden Formarinsee auf rund 1.793 Metern spürt man schon seine Kraft, noch eingebettet inmitten imposanter Berggipfel.

Besonders spektakulär ist die Etappe am Jochweg, der am Lechufer entlang nach Holzgau führt. So idyllisch der Ort auch scheint, Nervenkitzel pur wartet bereits um die Ecke: die spektakuläre Hängeseilbrücke über der Höhenbachschlucht. Nach einigen steilen und schweißtreibenden Höhenmetern wartet dieses Highlight auf alle schwindelfreien Wanderer. Mit 200 Metern Länge und 110 Metern Höhe vermag die längste Fußgängerbrücke in ganz Österreich mit einem grandiosen Ausblick zu beeindrucken. Wer es weniger luftig mag, kann auch auf der Originalroute ins Höhenbachtal wandern.

### Top-Highlights & Tipps:

- Magischer Wasserfall: Wie durch Zauberhand versiegt und entspringt der Doser Wasserfall jedes Jahr immer wieder aufs Neue.
- Nervenkitzel pur: Die längste Fußgängerhängebrücke Österreichs über die Höhengschlucht ist garantiert nichts für schwache Nerven, die Überquerung wird jedoch mit einer wundervollen Aussicht belohnt.
- Regionaler Genuss mit Tradition: Herrliche kulinarische Kostbarkeiten warten. Besonders geschmackig und gut ist der Käse der Lechtaler Naturkäserei Sojer in Steeg, diesen sollte man unbedingt probieren.
- Märchenhafte Kulturhighlights: Am Ende der Reise warten die berühmten Schlösser König Ludwigs – die Schlösser Neuschwanstein und Hohenschwangau.



## NATIONALPARK HOHE TAUERN & GLETSCHERWELTEN



Auf der Wanderreise im Nationalpark Hohe Tauern erleben Sie eines der größten Schutzgebiete Europas. Natur pur, schneebedeckte Dreitausender, Wildtiere und eine großartige Alpenflora, rauschende Bergbäche, tosende Wasserfälle und die herrlichen Kostbarkeiten der alpinen Küche – hier wartet das Gebirgsleben in ihrer Reinform.

Die Königsetappe beginnt nach einem kurzen Transfer am Talschluss des Obersulzbachtales. Umgeben von mächtigen Dreitausendern führt der Gletscherlehrweg am wilden Bergbach entlang und auf einem anspruchsvollen Pfad zum Gletschersee. Vorbei an Stein- und Holzhütten geht es zur urigen Berndlalm, wo eine schmackhafte Brettljause wartet. Nach der Rast lohnt ein Abstieg in die Schlucht des Baches zur Aussichtsplattform mit Blick auf den Gamseck-Wasserfall. Schäumend ergießen sich die Wassermassen über die Felsen. Es geht weiter talwärts in den wunderschönen Kampriesen-Steig. Eine Rast am Ufer bietet sich an, bevor das Ende des Tales und die grünen Wiesen der ersten Bauernhöfe in Sulzau erreicht sind.



### Top-Highlights & Tipps:

- Wilde Natur: Die Tour führt durch die ursprüngliche Welt der Dreitausender, Gletscherseen, Bergbäche, Wasserfälle und Felsflanken.
- Oberpinzgauer Brettljause auf der Berndlalm: Eine Einkehr auf der Alm unter den steilen Bergen mit Blick auf die schneebedeckten Riesen. Echter Pinzgauer Käse und wunderbares Bauernbrot – so lässt es sich leben.
- Imposanter Bergsee: Eiskalt und wunderschön ist der Blausee, der mit seinem glasklaren Wasser und intensiven Blau beeindruckt.



## Österreich

Salzkammergut Genusswandern	16	<b>Nationalpark Hohe Tauern &amp; Gletscherwelten NEU</b>	24
Salzkammergut Genusswandern mit Charme ♡	17	Alpe-Adria 3-Länder Runde	25
Salzkammergut Sternwandern mit Charme ♡★	17	Kärntner Berge & Seen	25
Salzkammergut Almwandern	18	<b>Steirischer Vulkanlandweg NEU</b>	26
Steirisches Salzkammergut	18	Donausteig	26
Zehn-Seen Trekking	19	Wachau Welterbesteig mit Charme ♡	26
Dachstein Höhenrundweg	20	Wachau Welterbesteig	27
Salzkammergut Seen & Dachsteingletscher	21	Lechweg Lech – Füssen	28
Salzburger & Tiroler Jakobsweg	21	Lechweg Steeg – Füssen	29
Pinzgau Panoramawandern mit Charme ♡	22	Lechweg mit Charme ♡	29
Kitzbühel Sternwandern mit Charme ♡★	22		
Salzburger Gipfel & Kitzbüheler Alpen	23	<a href="http://eurohike.at/oesterreich">eurohike.at/oesterreich</a>	

# GENUSSWANDERN IM SALZKAMMERGUT

Idyllische Seen, Kaiserstadt und Weltkulturerbe

Die Berge und die malerischen Ortschaften gehören wohl zu den schönsten landschaftlichen Schätzen dieser Welt. Zauberverwandte Seen laden zum Baden oder zur Schifffahrt ein, gelebte Traditionen versetzen Sie zurück in längst vergangene Zeiten. Am Ende dieser Reise werden Sie sich wie der selige Franz Joseph fühlen: „Es war sehr schön, es hat uns sehr gefreut“.

**EUROHIKE  
ORIGINAL**



## REISEVERLAUF

**1. TAG:** Anreise an den Wolfgangsee

**2. TAG:** Rundwanderung St. Wolfgang & St. Gilgen

☁ ca. 3,5 h ↔ 10 km ⚡ 250 m ⚡ 250 m

Mit dem Schiff geht es nach St. Wolfgang. Auf Ihrer Wanderung entlang des Höhenweges zur Falkensteinwand genießen Sie den Blick auf den See.

**3. TAG:** Wolfgangsee – Bad Ischl

☁ ca. 4,5 h ↔ 12 km ⚡ 300 m ⚡ 300 m

Von St. Wolfgang führt Ihre Route entlang des Sattlweges zum Schwarzensee. Durch die Wirerschlucht ins Tal und um den Bürglstein herum zur Seepromenade in Strobl. Mit dem Bus geht es in die alte Kaiserstadt Bad Ischl.

**4. TAG:** Ruhetag in Bad Ischl

☁ ca. 1,5 h ↔ 4 km ⚡ 150 m ⚡ 150 m

Bad Ischl lockt mit Besichtigungen von der Kaiservilla über das Hotel Austria, wo einst die Verlobung von Kaiser Franz Joseph und Elisabeth von Bayern stattfand, bis zu einer Kaffeepause im Café Zauner mit köstlichen Torten und Mehlspeisen oder einem Besuch in den warmen Soleschwimmbädern der Salzkammergut-Therme.

**5. TAG:** Bad Ischl – Bad Goisern

☁ ca. 3 bis 5 h ↔ 11 km ⚡ 50 m ⚡ 50 m

Sie wandern zuerst entlang der Ischler Promenade in die Kaltenbachau, wo zu kaiserlichen Zeiten Pferderennen, Picknicks und Rendezvous stattfanden. Auf dem Soleleitungsweg geht es in Richtung Bad Goisern, dem Tor zum Weltkulturerbe.

**6. TAG:** Rundwanderung Hallstatt

☁ ca. 4,5 h ↔ 12 km ⚡ 400 m ⚡ 100 m

Weiter führt Ihre Wanderung auf dem Soleleitungsweg zum Salzberg in Hallstatt (Salzbergwerk aus der Keltenzeit). Von dort bieten sich Ihnen wunderschöne Blicke auf den See und auf das Dachstein-Massiv.

**7. TAG:** Bad Goisern – Wolfgangsee

☁ ca. 5,5 h ↔ 18 km ⚡ 300 m ⚡ 200 m

Per Bahn geht es nach Bad Ischl. Entlang des romantischen Sisi-Weges wandern Sie zum Nussensee und anschließend folgen Sie der Ischl zurück an den Wolfgangsee. Der Seeuferweg führt durch das Blinklingmoos und entlang des Sees in Ihr Etappenziel.

**8. TAG:** Abreise oder Verlängerung

*Auch als 5-Tagestour buchbar*

ab 839,-



## HIGHLIGHTS

Das Salzkammergut lädt zum Erkunden der malerischen Berg- und Seenlandschaft ein.

## LEISTUNGEN

- 3\*\*\*-Hotels, Gasthöfe
- Gepäcktransfer
- Persönliche Toureninformation
- Reiseunterlagen inkl. GPS-Daten/App
- 1 Talfahrt
- Schiff- und Fährfahrten gemäß Programm
- 2 Bahnfahrten
- 1 Salzkammergut Erlebnis-Card







## GENUSSWANDERN IM SALZKAMMERGUT

### Bezaubernde Seenvielfalt

„Kein schöner Land in dieser Zeit“ lautet ein altes Volkslied. Wohl kaum ein anderer Landstrich kann dies so für sich in Anspruch nehmen wie das Salzkammergut. Diese Einzigartigkeit hat auch die UNESCO erkannt und der Region Hallstatt das Prädikat eines Natur- und Weltkulturerbes zuerkannt.

#### REISEVERLAUF

- 1. TAG:** Anreise nach St. Wolfgang  
☉ ca. 3,5 h ↔ 10 km ⚡ 250 m ⚡ 250 m
- 2. TAG:** Rundwanderung St. Wolfgang & St. Gilgen  
☉ ca. 4,5 h ↔ 12 km ⚡ 300 m ⚡ 300 m
- 3. TAG:** St. Wolfgang – Bad Ischl  
☉ ca. 1,5 h ↔ 4 km ⚡ 150 m ⚡ 150 m
- 4. TAG:** Ruhetag in Bad Ischl  
☉ ca. 3 bis 5 h ↔ 11 km ⚡ 50 m ⚡ 50 m
- 5. TAG:** Bad Ischl – Hallstatt  
☉ ca. 4,5 h ↔ 12 km ⚡ 400 m ⚡ 100 m
- 6. TAG:** Rundwanderung Hallstatt  
☉ ca. 5,5 h ↔ 18 km ⚡ 300 m ⚡ 200 m
- 7. TAG:** Hallstatt – Wolfgangsee  
☉ ca. 4,5 h ↔ 11 km ⚡ 400 m ⚡ 400 m
- 8. TAG:** Abreise oder Verlängerung

#### LEISTUNGEN

- Hotels mit Charme
- Gepäcktransfer
- Persönliche Toureninformation
- Reiseunterlagen inkl. GPS-Daten/App
- 1 Talfahrt
- Schiff- und Fährfahrten gemäß Programm
- 3 Bahnfahrten
- 1 Salzkammergut Erlebnis-Card

Auch als 5-Tagestour buchbar

ab 1.549,-

#### HIGHLIGHTS

Berge und Seen ergeben im idyllischen Salzkammergut die perfekte Symbiose. Wandern Sie am Sisi-Weg zum Nussensee, erkunden Sie das Blinkingmoos und tauchen Sie ein in die Faszination Hallstats. Apropos, das kühle Nass ruft!

 CODE: AT-SKWWO-08D |  8/7 |  täglich 03.05. – 05.10. | 



## STERNWANDERN AM WOLFGANGSEE

### Des Salzkammerguts schönster See


Herrliche Routen führen in alle Richtungen, bäuerliche Gasthäuser und lokale Spezialitäten verwöhnen den Gaumen – Kultur und einzigartige Landschaften in perfekter Kombination. Erkunden Sie die schönsten Wanderwege rund um den See, besuchen Sie die Kaiserstadt Bad Ischl, schweben Sie mit der Seilbahn auf einen Panoramagipfel und fahren Sie mit dem Schiff übers türkisblaue Wasser.

#### LEISTUNGEN

- 4\*\*\*\*-Hotel Bergrose
- Persönliche Toureninformation
- Reiseunterlagen inkl. GPS-Daten/App
- 1 Berg- und Talfahrt
- 1 Schifffahrt
- 1 Leihrad 21-Gang

#### REISEVERLAUF

- 1. TAG:** Anreise nach Strobl
- 2. TAG:** Rundwanderung zum Schwarzensee  
☉ ca. 4 h ↔ 11 km ⚡ 400 m ⚡ 400 m
- 3. TAG:** Rundwanderung St. Gilgen & Zwölferhorn  
☉ ca. 4 h ↔ 11 km ⚡ 550 m ⚡ 550 m
- 4. TAG:** Rundwanderung Bad Ischl & Nussensee  
☉ ca. 4,5 h ↔ 14 km ⚡ 300 m ⚡ 200 m
- 5. TAG:** Rundwanderung Almen & Sparbergipfel  
☉ ca. 4,5 h ↔ 13 km ⚡ 500 m ⚡ 500 m
- 6. TAG:** Rundwanderung Pilgerweg Falkenstein  
☉ ca. 3,5 h ↔ 9 km ⚡ 300 m ⚡ 300 m
- 7. TAG:** Abreise oder Verlängerung



ab 1.099,-

#### HIGHLIGHTS

Ausgehend von Strobl entdecken Sie eine der schönsten Ecken des Salzkammerguts. Der bezaubernde Schwarzensee, das herrliche Panorama am Zwölferhorn und die feinen Mehlspesen in Bad Ischl sind nur einige Beispiele.



 CODE: AT-SKWST-07D |  7/6 |  täglich 03.05. – 05.10. | 

# ALMWANDERN IM SALZKAMMERGUT

Kuhglocken, Holzhütten und köstliche Almjause

Erfreuen Sie sich der Fernblicke auf den Wolfgangsee, ins Tote Gebirge, zum Dachsteingletscher und in die Hohen Tauern. Genießen Sie bei einer Rast auf einer der zahlreichen Almen regionale Spezialitäten wie Apfelstrudel, Kaiserschmarrn und die köstlichen „Pofesen“, eine Süßspeise besonders typisch für die Osterhorn-Berge!

## LEISTUNGEN

- 3\*\*\*-Hotels, Gasthöfe, Almhütten
- Gepäcktransfer
- Persönliche Toureninformation
- Reiseunterlagen inkl. GPS-Daten/App
- 1 Bergfahrt
- 1 Salzkammergut Erlebnis-Card
- 1 Kasnockn-Essen bei Almübernachtung

## REISEVERLAUF

- TAG:** Anreise an den Wolfgangsee
- TAG:** Almenrunde hoch über dem Wolfgangsee  
☉ ca. 4 bis 5 h ↔ 14 km ⚡ 480 m ⚡ 470 m
- TAG:** Wolfgangsee – Geneneralalm  
☉ ca. 5 h ↔ 16 km ⚡ 580 m ⚡ 780 m
- TAG:** Almenrunde auf der Geneneralalm
- TAG:** Geneneralalm – Postalm  
☉ ca. 4 bis 5 h ↔ 17 km ⚡ 590 m ⚡ 530 m
- TAG:** Almenrunde auf der Postalm
- TAG:** Postalm – Wolfgangsee  
☉ ca. 4 bis 5 h ↔ 12 km ⚡ 150 m ⚡ 930 m
- TAG:** Abreise oder Verlängerung



ab 739,-

## HIGHLIGHTS

Wandern Sie entlang blühender Almwiesen, genießen Sie den Ausblick auf die Bergspitzen und springen Sie in den Wolfgangsee.



CODE: AT-SKWAL-08X



8/7



FR bis inkl. MO 06.06. – 14.09.



FAMILIE

EUROHIKE ORIGINAL



# STEIRISCHES SALZKAMMERGUT

Berge & Seen im Naturparadies Ausseerland

Das Ausseerland ist umgeben von Bergen und nur über Pässe erreichbar. Auf Höhenwegen wandern Sie zu beeindruckenden Almlandschaften und Seen. Die Tauplitzalm, „die Alm“ wie sie von den Einheimischen liebevoll genannt wird, ist das größte Seenhochplateau Mitteleuropas und befindet sich, obwohl höchst lebendig, im Gebirgsstock des „Toten Gebirges“.

## REISEVERLAUF

- TAG:** Anreise nach Bad Goisern
- TAG:** Bad Goisern – Altaussee  
☉ ca. 5 h ↔ 18 km ⚡ 500 m ⚡ 760 m
- TAG:** Altaussee – Grundlsee  
☉ ca. 5 h ↔ 17 km ⚡ 400 m ⚡ 450 m
- TAG:** Grundlsee – Tauplitzalm  
☉ ca. 5 h ↔ 13 km ⚡ 990 m ⚡ 150 m
- TAG:** Rundwanderung Tauplitzalm  
☉ ca. 2 bis 4 h (je nach Routenwahl)
- TAG:** Tauplitzalm – Bad Goisern  
☉ ca. 3 bis 5 h ↔ 13 km ⚡ 100 m ⚡ 900 m
- TAG:** Abreise oder Verlängerung

## LEISTUNGEN

- 3\*\*\*/4\*\*\*\*-Hotels, Gasthöfe
- Gepäcktransfer
- Reiseunterlagen inkl. GPS-Daten/App
- 1 Transfer
- 1 Bahnfahrt
- 2 Abendessen

ab 899,-

## HIGHLIGHTS

Im steirischen Teil des Salzkammerguts erwarten Sie außergewöhnlich schöne Berge und Seen. Rudern Sie in einem Traunerl über den Toplitzsee und schlendern Sie durch Altaussee.



CODE: AT-SKWBG-07X



7/6



SA, SO 31.05. – 14.09.



## REISEVERLAUF

**1. TAG:** Anreise nach Fuschl am See

**2. TAG:** Fuschl – Mondsee

☀ ca. 4 bis 5,5 h ↔ 10 km ⚡ 350 m ⚡ 550 m

Stück für Stück wandern Sie hinauf zur Ruine War-  
tenfels. Alternativ können Sie zusätzlich den Gipfel  
des Schobers besteigen.

**3. TAG:** Mondsee – Attersee – Wolfgangsee

☀ ca. 5 h ↔ 15 km ⚡ 400 m ⚡ 350 m

Am Morgen geht es per Bus nach Unterach am  
Attersee. Dort folgen Sie zuerst dem Uferweg und  
durch die Burggrabenklamm geht es hinauf zu den  
Moosalmen. Eine fantastische Wanderung über die  
Almlandschaft zum romantischen Schwarzensee.  
Anschließend geht es talwärts zum Wolfgangsee.

**4. TAG:** Wolfgangsee – Bad Ischl

☀ ca. 5,5 h ↔ 19 km ⚡ 200 m ⚡ 250 m

Der Seeweg führt durch das Naturschutzgebiet  
Blinkingmoos. Danach folgen Sie der Ischl und dem  
Sisi-Weg zum Nussensee und in die Kaiserstadt Bad  
Ischl.

**5. TAG:** Bad Ischl – Ausseerland

☀ ca. 5,5 h ↔ 19 km ⚡ 450 m ⚡ 200 m

Entlang des historischen Soleleitungsweges führt  
Ihre Wanderetappe ins Rettenbachtal hinauf zur  
Blaa Alm und über Almen und Wiesenwege ins Aus-  
seerland.

**6. TAG:** Ausseerland – Hallstatt

☀ ca. 5,5 bis 6 h ↔ 22 km ⚡ 200 m ⚡ 400 m

Am Traunuferweg in die alte Sommerfrische-Stadt  
Bad Aussee und durch das wildromantische Kop-  
pental. Mit dem Schiff überqueren Sie den Hallstät-  
tersee und erreichen so den Weltkulturerbe-Ort  
Hallstatt mit zahlreichen Sehenswürdigkeiten.

**7. TAG:** Hallstatt – Fuschl am See

☀ ca. 5,5 bis 6 h ↔ 21 km ⚡ 100 m ⚡ 150 m

Mit der Fähre queren Sie den Hallstättersee und fol-  
gen dem Ostuferweg nach Bad Goisern. Entlang des  
Soleleitungsweges spazieren Sie nach Bad Ischl.

**8. TAG:** Abreise oder Verlängerung

*Auch als 10-Tagestour buchbar*

# ZEHN-SEEN TREKKING

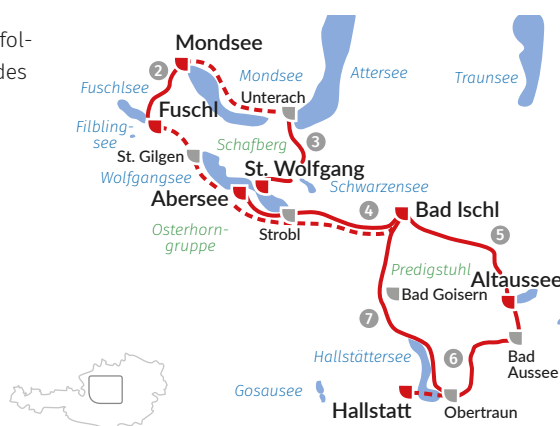
Bergerlebnis & Badegenuss

Schroffe, aber auch liebeliche Gipfel gibt es im Salzkammergut und oft verstecken  
sich zwischen ihnen idyllische Bergseen. Auf unserer Trekkingroute erwartet Sie  
eine Wanderung durch das Salzkammergut von West nach Ost. Entlang von zehn  
Seen, wie dem Wolfgangsee, Mondsee, Irrsee, Fuschlsee und zu den bekanntesten  
Highlights der Region: dem Weissen Rössl in St. Wolfgang, der Kaiserstadt Bad Ischl  
sowie zum „schönsten Seeort der Welt“, Hallstatt.



**EUROHIKE  
ORIGINAL**

ab 959,-



## HIGHLIGHTS

Erklimmen Sie den Schafberg oder  
Schober – das Panorama ist spek-  
takulär! Am Wolfgangsee wartet  
das berühmte Weiße Rössl und per  
Schiff besuchen Sie Hallstatt.

## LEISTUNGEN

- 3\*\*\*-Hotels, Gasthöfe
- Gepäcktransfer
- Persönliche Toureninformation
- Reiseunterlagen inkl. GPS-Daten/App
- Fährfahrten gemäß Programm



🌐 CODE: AT-SKWFU-08X | 🛏 8/7 | 🕒 täglich 10.05. – 05.10. | 🔄 🐾

# DACHSTEIN HÖHENRUNDWEG

Einzigartige Wanderungen in der Welterbe-Region Dachstein

Auf Ihrer Wanderung rund um den majestätischen Dachstein, genau an der Grenze zwischen der Steiermark, Salzburg und Oberösterreich gelegen, entdecken Sie abgeschiedene Täler, Almen und Hochflächen sowie eindrucksvolle Karstgebiete, die mit ihrer Einsamkeit und Stille beeindruckend sind.

**EUROHIKE  
ORIGINAL**



## REISEVERLAUF

**1. TAG:** Anreise in die Ramsau

**2. TAG:** Ramsau – Hofpürglhütte

☞ ca. 6 h ☞ 13 km ⚡ 800 m ⚡ 660 m

Kurze Busfahrt und Wanderung zum Gipfel Sulzen-  
schneid. Unter den Felsgipfeln führt Ihre Route ent-  
lang eines Höhenwegs in Richtung der eindrucksvol-  
len Bischofsmütze bis zum Fuße der berühmten  
Felsformation zur Hofpürglhütte, wo ein gemütlicher  
Hüttenabend lockt.

**3. TAG:** Hofpürglhütte – Gosau

☞ ca. 5 h ☞ 11 km ⚡ 330 m ⚡ 540 m

Wandern Sie bis zur Stuhlalm, die zur Einkehr lockt.  
Unterhalb des Donnerkogels bis zur Gablonzerhütte  
mit atemberaubendem Dachstein-Gletscherblick  
und Talblick auf Gosau und den Gosausee.

**4. TAG:** Gosau – Bad Goisern

☞ ca. 6 h ☞ 15 km ⚡ 860 m ⚡ 1.060 m

Auf Waldwegen führt Ihre Route über die Iglmoos-  
alm zur Goiserer Alpenvereins-  
hütte, welche auf dem Berg-Grat liegt und faszinierende Aussichten auf das  
Goiserer Tal und den Hallstätter See bietet. Abstieg  
über den Waldsteig und die Rodelbahn nach Bad  
Goisern am Hallstättersee.

**5. TAG:** Rundwanderung Hallstatt

☞ ca. 5 h ☞ 13 km ⚡ 540 m ⚡ 230 m

Von Bad Goisern über den Aussichtspavillon Gise-  
lawarte und durch herrlich urtümliches Bauernland  
zum Soleweg, der längs der historischen Salz-Pipe-  
line bis hinauf zum Hallstätter Salzbergwerk führt.  
Hinab mit der Seilbahn nach Hallstatt. Per Schiff  
und Bahn zurück nach Bad Goisern.

**6. TAG:** Bad Goisern – Stoderzinken

☞ ca. 7 h ☞ 19 km ⚡ 1.300 m ⚡ 370 m

Nach einem kurzen Transfer wandern Sie durch den  
Wald zum Gipfel Hochmühleck und danach zur Vieh-  
bergalm. Ein Stück talwärts und dann noch einmal  
durch einsames Karst- und Latschengebiet hinauf  
zur Brünnerhütte am Stoderzinken.

**7. TAG:** Stoderzinken – Ramsau

☞ ca. 6,5 bis 7 h ☞ 19 km ⚡ 750 m ⚡ 1.380 m

Diese Höhenwanderung direkt unterhalb eindrucksvol-  
ler Gipfel durch unberührte Natur zur Bergstei-  
ger-Station Guttenberghaus bietet eine perfekte  
Abschluss-tour Ihrer Trekkingwoche rund um den  
Dachstein!

**8. TAG:** Abreise oder Verlängerung

*Auch als 7-Tagestour buchbar*

ab 949,-



## HIGHLIGHTS

Von sattgrünen Almwiesen über  
schroffe Felsen bis zur Gletscher-  
Region – diese Trekking-Tour hat  
es landschaftlich in sich!

## LEISTUNGEN

- 3\*\*\*/4\*\*\*\*-Hotels, Gasthöfe,
- 1x Almhütte
- Gepäcktransfer
- Reiseunterlagen inkl. GPS-Daten/App
- 1 Transfer
- 2 Talfahrten
- 1 Schifffahrt
- 1 Bahnfahrt
- 1 Ramsau Sommercard

🌐 CODE: AT-SKWRA-08X | 🛏 8/7 | 📅 SA, SO 14.06. – 14.09. | 🔄





## SALZKAMMERGUT SEEN & DACHSTEINGLETSCHER

Panoramawandern im Weltkulturerbe

Die schönsten Facetten des Salzkammerguts erleben Sie auf unserer Panoramawanderung von Nord nach Süd: Von den sanften Hügeln am Traunsee bis in die Gebirgsregionen des Dachsteingletschers führt Sie diese Reise vom „äußeren“ ins „innere Salzkammergut“.

### REISEVERLAUF

- 1. TAG:** Anreise an den Traunsee
- 2. TAG:** Rundwanderung Sonnstein  
☉ ca. 5 h ↔ 11 km ⚡ 800 m ⚡ 800 m
- 3. TAG:** Traunsee – Bad Ischl  
☉ ca. 5 h ↔ 11 km ⚡ 500 m ⚡ 500 m
- 4. TAG:** Bad Ischl – Wolfgangsee  
☉ ca. 5,5 h ↔ 19 km ⚡ 300 m ⚡ 200 m
- 5. TAG:** Wolfgangsee – Postalm  
☉ ca. 5 h ↔ 13 km ⚡ 900 m ⚡ 150 m
- 6. TAG:** Postalm – Gosau  
☉ ca. 4 h ↔ 12 km ⚡ 300 m ⚡ 700 m
- 7. TAG:** Rundwanderung Gosau  
☉ ca. 5 h ↔ 11 km ⚡ 850 m ⚡ 100 m
- 8. TAG:** Abreise oder Verlängerung

### LEISTUNGEN

- 3\*\*\*-Hotels, Gasthöfe, 1x Almhütte
- Gepäcktransfer
- Reiseunterlagen inkl. GPS-Daten/App
- 1 Berg- und Talfahrt
- 1 Talfahrt
- Bahnfahrten gemäß Programm

ab 829,-

### HIGHLIGHTS

Der Dachsteingletscher, die Mondlandschaft des Hölleengebirges und Österreichs größtes Almgebiet – eine Panorama-Tour voller Highlights. Wandern Sie vom Traunsee über Bad Ischl zum Gosausee und genießen Sie die Eindrücke am Weg.

🌐 CODE: AT-SKWTG-08X | 🛏️ 8/7 | 🏠 SA, SO 24.05. – 21.09. | ➡️ 🐾



## SALZBURGER & TIROLER JAKOBSWEG

Berge, Seen, Flüsse & Mozart


Von Grenzstein zu Grenzstein führt unsere Wanderreise am Jakobsweg durch das Salzburger Alpenvorland, den bayerischen Rupertiwinkel und vorbei an einer beeindruckenden Bergwelt nach Tirol ins Innere Gebirge. Auf dem Salzburger Jakobsweg finden sich interessante kirchliche Stätten, beeindruckende Wege und zauberhafte Landschaften, auf denen Sie zur inneren Ruhe finden.

### LEISTUNGEN

- 3\*\*\*-Hotels, Gasthöfe
- Gepäcktransfer
- Persönliche Toureninformation
- Reiseunterlagen inkl. GPS-Daten/App
- 1 Transfer
- Rücktransfer buchbar

### REISEVERLAUF

- 1. TAG:** Anreise an die Trumer Seen/Umgebung
- 2. TAG:** Trumer Seen/Umgebung – Eugendorf  
☉ ca. 6 h ↔ 23 km ⚡ 340 m ⚡ 360 m
- 3. TAG:** Eugendorf – Salzburg  
☉ ca. 4 h ↔ 13 km ⚡ 130 m ⚡ 250 m
- 4. TAG:** Salzburg – Bad Reichenhall  
☉ ca. 5,5 h ↔ 17 km ⚡ 190 m ⚡ 140 m
- 5. TAG:** Bad Reichenhall – Unken  
☉ ca. 5,5 h ↔ 18 km ⚡ 180 m ⚡ 140 m
- 6. TAG:** Unken – Waidring  
☉ ca. 6 h ↔ 21 km ⚡ 380 m ⚡ 160 m
- 7. TAG:** Waidring – St. Johann in Tirol  
☉ ca. 4,5 bis 6,5 h ↔ 26 km ⚡ 320 m ⚡ 450 m
- 8. TAG:** Abreise oder Verlängerung



ab 789,-

### HIGHLIGHTS

Am Jakobsweg gelangen Sie an die Trumer Seen, den Irrsee und Wallersee, die mit Wassersport und Badegenuss locken. In Salzburg schlendern Sie durch die Altstadt, bei St. Johann in Tirol verzaubert der Blick auf den Wilden Kaiser.



🌐 CODE: AT-SBWJW-08X | 🛏️ 8/7 | 🏠 täglich 26.04. – 05.10. | ➡️ 🐾



## PANORAMAWANDERN IM PINZGAU MIT CHARME

Sternwandern vom Schloss Kammer

Der Salzburger Pinzgau ist geradezu prädestiniert für eine Wanderwoche zum Genießen: eine traumhafte Bergkulisse mit einem Panorama auf Grasberge mit Almen sowie schroffe Gipfel und über 30 beeindruckende Dreitausender. Zur Erfrischung nach den abwechslungsreichen Wanderungen lädt der tiefblau glitzernde Zeller See zu einem Bad ein oder aber auch der hauseigene Badeteich im Schloss Kammer.

ab 869,-

### HIGHLIGHTS

Von Maishofen aus erkunden Sie den Pinzgau mit dem Zeller See, der Saalalm und der Ratzenstein-Höhe. Die Königsetappe führt auf die Schwalbenwand, wo Sie auf die Hohe Tauern und das Steinerne Meer blicken.

### REISEVERLAUF

- 1. TAG:** Anreise nach Maishofen
- 2. TAG:** Rundwanderung Zeller See  
⌚ ca. 4 h ↔ 12 km ⚡ 450 m ⚡ 450 m
- 3. TAG:** Rundwanderung Lindlingalm & Saalalm  
⌚ ca. 4 h ↔ 10 km ⚡ 450 m ⚡ 450 m
- 4. TAG:** Rundwanderung Schmittenhöhe  
⌚ ca. 3,5 h ↔ 9 km ⚡ 10 m ⚡ 990 m
- 5. TAG:** Rundwanderung Schwalbenwand  
⌚ ca. 5,5 h ↔ 14 km ⚡ 1.200 m ⚡ 1.200 m
- 6. TAG:** Rundwanderung Neunbrünner Höhenweg  
⌚ ca. 3,5 h ↔ 9 km ⚡ 200 m ⚡ 200 m
- 7. TAG:** Abreise oder Verlängerung

### LEISTUNGEN

- 4\*\*\*\*- Hotel Schloss Kammer
- Persönliche Toureninformation
- Reiseunterlagen inkl. GPS-Daten/App
- 1 Bergfahrt
- 5 Abendessen
- 2 Lunchpakete
- 1 Edelbrandverkostung
- 1 Almjause



 CODE: AT-TAWSK-07D |  7/6 |  täglich 17.05. – 21.09. |  



## BEZAUBERNDEN KITZBÜHEL MIT CHARME

Sternwandern in den Tiroler Alpen

Kitzbühel, einer der berühmtesten Wintersportorte der Alpen, ist im Sommer der perfekte Ausgangspunkt für eine Wanderwoche zum Genießen: Inmitten einer imposanten Bergwelt erstrecken sich grüne Wiesen, felsige Gipfel und liebeliche Almen soweit das Auge reicht. Unzählige Berggebiete warten darauf, entdeckt zu werden.

### LEISTUNGEN

- 4\*\*\*\*-Boutiquehotel Erika
- Reiseunterlagen inkl. GPS-Daten/App
- 1 Lunchpaket
- 1 Kitzbühel Alpen Sommer Card

### REISEVERLAUF

- 1. TAG:** Anreise nach Kitzbühel
- 2. TAG:** Rundwanderung Bichlach  
⌚ ca. 4 h ↔ 12 km ⚡ 250 m ⚡ 250 m
- 3. TAG:** Rundwanderung Kitzbüheler Horn  
⌚ ca. 4,5 h ↔ 14 km ⚡ 200 m ⚡ 1.350 m
- 4. TAG:** Rundwanderung Griesbachklamm  
⌚ ca. 4,5 h ↔ 11 km ⚡ 500 m ⚡ 500 m
- 5. TAG:** Rundwanderung Tiroler Jakobsweg  
⌚ ca. 5 h ↔ 15 km ⚡ 200 m ⚡ 500 m
- 6. TAG:** Rundwanderung Sintersbacher Wasserfall  
⌚ ca. 4,5 h ↔ 11 km ⚡ 500 m ⚡ 500 m
- 7. TAG:** Abreise oder Verlängerung



ab 999,-

### HIGHLIGHTS

Streifen Sie in Kitzbühel durch den charmannten Ortskern. Die Wanderetappen bringen Sie an tosende Wasserfälle und blühende Almen.



 CODE: AT-TIWKI-07D |  7/6 | täglich 17.05. – 21.09. |  



## REISEVERLAUF

**1. TAG:** Anreise nach Maishofen/Umgebung

**2. TAG:** Maishofen/Umgebung – Maria Alm

☞ ca. 3 bis 6 h ⚡ 16 km ⚡ 1.220 m ⚡ 1.150 m

Sie starten mit einer herrlichen Gipfelwanderung über die Kammereggalm auf die Schwalbenwand. Durch den Wald des "Hofer Plattl" erreichen Sie die Jausenstation Hinterreit und steigen über die Friedenskapelle nach Maria Alm ab, einem idyllischen Bauern- und Wallfahrtsort.

**3. TAG:** Maria Alm – Saalfelden/Weißbach

☞ ca. 4 bis 5 h ⚡ 13 km ⚡ 650 m ⚡ 700 m

Sie wandern durch ein traumhaftes Hochmoorgebiet auf die felsigen Bergzacken des "Steinernen Meeres" zu. Der Abstieg verläuft über einen Steig, der abwärts zur eindrucksvollen Einsiedelei führt. Über das Ritterschloss Lichtenberg wandern Sie in die historische Stadt Saalfelden.

**4. TAG:** Saalfelden/Weißbach – Fieberbrunn

☞ ca. 5,5 bis 6 h ⚡ 18 km ⚡ 900 m ⚡ 700 m

Von der Vorderkaserklamm in Weißbach wandern Sie zur traumhaft gelegenen Bergweide Hochkaser. Über die Niederkaseralm und durch das Grieseltal führt Ihr Weg entlang eines wildromantischen Flussbettes ins wunderbare Pillerseetal.

**5. TAG:** Fieberbrunn – Saalbach-Hinterglemm

☞ ca. 5 bis 6 h ⚡ 19 km ⚡ 1.100 m ⚡ 850 m

Über saftige Bauernwiesen und mit Blick auf die Kitzbüheler Alpen wandern Sie in ein tiefes Tal, von wo Sie ein gemütlicher Almweg hinauf zur Burgeralm führt. Nach einer urigen Einkehr steigen Sie auf einem wunderbaren Wald- und Höhenweg hinab nach Saalbach-Hinterglemm.

**6. TAG:** Almen-Rundwanderung

☞ ca. 3,5 h ⚡ 10 km ⚡ 450 m ⚡ 450 m

Der Höhenweg führt Sie vorbei an der Forsthofalm zur Saalalm und weiter zur Lindlingalm, wo eine Hängebrücke zum Baumzipfelweg führt.

**7. TAG:** Saalbach-Hinterglemm – Maishofen/Umgebung

☞ ca. 6 h ⚡ 17 km ⚡ 450 m ⚡ 500 m

Zum Abschluss erwartet Sie einer der schönsten Höhenwege der Alpen! Auf einer Höhe von knapp 2.000 m und traumhaften Ausblicken auf die umliegenden Gipfel geht es in Richtung Schmittenhöhe. Mit der Seilbahn nach Zell am See und per Bus zurück nach Maishofen.

**8. TAG:** Abreise oder Verlängerung

*Auch als 5-Tagestour buchbar*

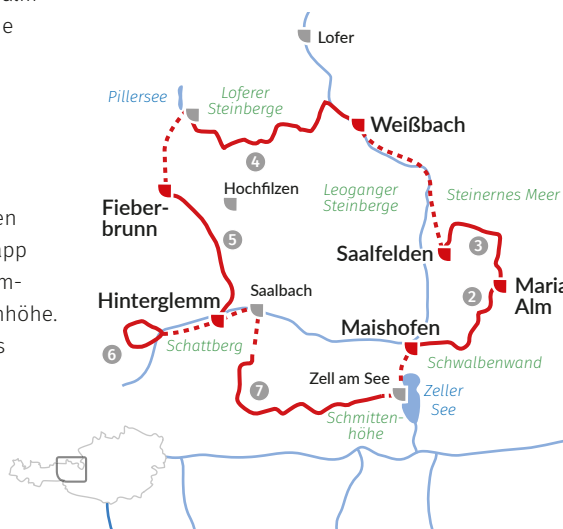
# SALZBURGER GIPFEL & KITZBÜHELER ALPEN

Höhenwandern im Pinzgau und im Pillerseetal

Erleben Sie eine Wanderwoche in der schönsten Wanderregion des Salzburger Landes, dem Pinzgau. Vom Steinernen Meer aus entlang der schroffen Gipfel der Leoganger und der Loferer Steinberge bis zu den Kitzbüheler Alpen und den Pinzgauer Grasbergen. Den krönenden Abschluss bildet der Ausblick auf über 30 Dreitausender am Pinzgauer Höhenweg.



**EUROHIKE ORIGINAL**



ab 979,-

## HIGHLIGHTS

Die Loferer Steinberge, die Pinzgauer Grasberge und das Steinerne Meer. Sie werden mit himmlischen Panoramen belohnt und die Einkehr in urige Hütten ist redlich verdient.

## LEISTUNGEN

- 3\*\*\*\*/4\*\*\*\*-Hotels, Gasthöfe
- Gepäcktransfer
- Persönliche Toureninformation
- Reiseunterlagen inkl. GPS-Daten/App
- 1 Bergfahrt
- 1 Talfahrt
- 1 Saalbach-Hinterglemm-Card



🌐 CODE: AT-TAWMA-08X | 🛏 8/7 | 📅 SA, SO 24.05. – 14.09. | 🔄 🐾 | FAMILIE

# NATIONALPARK HOHE TAUERN

Gletscherblicke, Höhenwege & Naturjuwelen

Der Nationalpark Hohe Tauern ist der größte Nationalpark der Alpen und eines der größten Schutzgebiete Europas. Hier finden Sie Natur in ihrer reinsten Form und ein wahres Meer an schneebedeckten Dreitausendern. Sie entdecken geschützte Tiere wie Murmeltiere, Steinadler und Gämsen sowie eine eindrucksvolle Alpenflora uralten Lärchen und Zirbelkiefern und prächtigen Almrosen.

**EUROHIKE ORIGINAL**



## REISEVERLAUF

**1. TAG:** Anreise nach Krimml

**2. TAG:** Rundwanderung Krimml

☞ ca. 6 h ☞ 23 km ⚡ 340 m ⚡ 360 m

Die Krimmler Wasserfälle, eines der schönsten Naturschauspiele der Alpen, faszinieren mit seinen drei Fallstufen. Ihr Weg führt Sie zum Krimmler Tauernhaus, einer historischen Station am Weg über die Alpen. Das Nationalpark-Taxi bringt Sie zurück ins Tal.

**3. TAG:** Krimml – Neukirchen

☞ ca. 6 h ☞ 17 km ⚡ 900 m ⚡ 1.100 m

Am Panoramaweg über traumhafte Hochalmen mit Kühen und Rössern bergauf zur Gerlosplatte. Talwärts durch den Wald an der Aussichtswarte vorbei zum Falkenstein und am Sonnenweg durch die typische Landschaft des Oberpinzgaus.

**4. TAG:** Rundwanderung Neukirchen

☞ ca. 5,5 h ☞ 18 km ⚡ 300 m ⚡ 1.150 m

Das Nationalpark-Taxi bringt Sie bis zum Talschluss auf knapp 2.000 m Höhe, wo Sie am Lehrpfad bis in die Kernzone des Nationalparks gelangen. Besuchen Sie den Gamseck-Wasserfall und steigen über den Kampriesensteig hinab zum Blausee und zurück nach Neukirchen.

**5. TAG:** Neukirchen – Hollersbach

☞ ca. 6 h ☞ 18 km ⚡ 700 m ⚡ 700 m

Per Seilbahn schweben Sie zum Wildkogel, wo Sie auf 2.000 m Höhe zu einer ausgedehnten Panoramawanderung starten. Bestaunen Sie Fernblicke zum Wilden Kaiser und zum Kitzbüheler Horn. Nach Einkehr bei der Almhütte und Besuch im Nationalpark-Panorama schweben Sie mit der Gondel ins Tal.

**6. TAG:** Hollersbach – Kaprun

☞ ca. 4,5 h ☞ 13 km ⚡ 500 m ⚡ 500 m

Ein spannender Lehrweg führt Sie durch den Nationalpark am Bergbach entlang. Talwärts wandern Sie entlang der Almstraße durch Wiesen und Weiden und nehmen am Ziel den Bus nach Kaprun.

**7. TAG:** Rundwanderung Kaprun

☞ ca. 5,5 h ☞ 11 km ⚡ 950 m ⚡ 300 m

Zum Abschluss Ihrer Wanderwoche geht es auf das Kitzsteinhorn, ein spektakuläres Ausflugsziel mit Gletscherweg und Eisarena. Eine Gondelbahn fährt Sie bis auf 3.000 m Höhe. Unvergessliches Panorama auf einem aussichtsreichen Steig, wo die Gletscherregion zum Greifen nah ist. Mit dem Gletscherjet schweben Sie ins Tal.

**8. TAG:** Abreise oder Verlängerung

ab 979,-



## HIGHLIGHTS

Gletscherblicke auf schneebedeckte Bergriesen, gurgelnde Wasserfälle, Hochalmen und Gipfeltouren. Spüren Sie die Kraft der Natur.

## LEISTUNGEN

- 3\*\*\*/4\*\*\*\*-Hotels, Gasthöfe
- Gepäcktransfer
- Reiseunterlagen inkl. GPS-Daten/App
- 2 Transfers
- 1 Bergfahrt
- 1 Talfahrt
- 1 Top of Salzburg Ticket
- 1 Almjause

🌐 CODE: AT-TAWKK-08X | 🗓️ 8/7 | 🏠 SO 08.06. – 21.09. | ➡️ | NEUE REISE





# ALPE-ADRIA 3-LÄNDER RUNDE

Auf den Spuren des Alpe-Adria-Trails

Diese Wanderreise bietet das einmalige Erlebnis, drei Länder in einer Woche zu entdecken. Der Süden Österreichs trifft hier auf Italien und Slowenien. Erleben Sie eine spannende Wanderreise in beeindruckenden Berg- und Naturlandschaften, alle individuell geprägt durch die verschiedenen Kulturen der drei Länder. Von Villach aus geht es nach Italien, dort durchwandern Sie einen kleinen Teil der Region Friaul-Julisch Venetien.

## LEISTUNGEN

- 3\*\*\* Hotels, Gasthöfe
- Gepäcktransfer
- Reiseunterlagen inkl. GPS-Daten/App
- Transfers gemäß Programm

## REISEVERLAUF

- TAG:** Anreise nach Villach
- TAG:** Rundwanderung Dobratsch  
☉ ca. 4 h ↔ 11 km ⚡ 750 m ≈ 550 m
- TAG:** Villach – Camporosso  
☉ ca. 4 bis 5 h ↔ 14 km ⚡ 380 m ≈ 1.080 m
- TAG:** Rundwanderung Monte Lussari  
☉ ca. 4 bis 5 h ↔ 12 km ⚡ 960 m ≈ 960 m
- TAG:** Camporosso – Kranjska Gora  
☉ ca. 5 h ↔ 18 km ⚡ 300 m ≈ 230 m
- TAG:** Ruhetag oder Rundwanderung Kranjska Gora  
☉ ca. 4 bis 5 h ↔ 14 km ⚡ 310 m ≈ 320 m
- TAG:** Kranjska Gora – Villach  
☉ ca. 6 h ↔ 16 km ⚡ 890 m ≈ 1.260 m
- TAG:** Abreise oder Verlängerung



ab 949,-

## HIGHLIGHTS

In Österreich erwarten Sie im Naturpark Dobratsch schönste Wanderkulissen. Der italienische Monte Lussari ist für die Wallfahrtskirche bekannt und im slowenischen Kranjska Gora lockt der lebhafteste Ort zwischen Bergen und Seen.



🌐 CODE: AT-AAWVI-08X | 🛏️ 8/7 | 🏠 DI, FR 10.06. – 28.07. und 06.08. – 19.09. | 🔄

## EUROHIKE ORIGINAL



# KÄRNTNER BERGE & SEEN

Panoramawandern im sonnigen Süden Österreichs

Kärnten steht für eine entspannte Lebensweise, gepaart mit einem Sinn für Genuss. Genauso genussvoll erwandern Sie diese einzigartige Region. Immer begleitet vom Bergpanorama der Villacher Alpen erklimmen Sie den Pyramidenkogel, darauf folgt ein Seen-Highlight nach dem anderen: fantastische Ufersteige am Millstätter See, verschlungene Pfade am Brennsee und angenehme Trails am Ossiacher See.

## REISEVERLAUF

- TAG:** Anreise nach Villach
- TAG:** Villach – Velden/Umgebung  
☉ ca. 5 h ↔ 15 km ⚡ 400 m ≈ 350 m
- TAG:** Rundwanderung Velden  
☉ ca. 4,5 h ↔ 14 km ⚡ 300 m ≈ 300 m
- TAG:** Velden/Umgebung – Döbriach  
☉ ca. 4 h ↔ 15 km ⚡ 150 m ≈ 100 m
- TAG:** Rundwanderung Döbriach  
☉ ca. 4 h ↔ 10 km ⚡ 550 m ≈ 550 m
- TAG:** Döbriach – Feld am See  
☉ ca. 3,5 bis 4 h ↔ 10 km ⚡ 200 m ≈ 50 m
- TAG:** Feld am See – Villach  
☉ ca. 4 h ↔ 10 km ⚡ 300 m ≈ 300 m
- TAG:** Abreise oder Verlängerung

## LEISTUNGEN

- 3\*\*\*/4\*\*\*\*-Hotels, Gasthöfe
- Gepäcktransfer
- Persönliche Toureninformation
- Reiseunterlagen inkl. GPS-Daten/App
- 1 Transfer
- 1 Käseverkostung Nockberge
- 1 Kärnten Card

ab 929,-

## HIGHLIGHTS

Mediterranes Flair in Villach und Velden, das Renaissance-Schloss Porcia in Spittal und der Blick vom Sternbalkon bei Döbriach – Kärnten ist ein Augenschmaus. Auch kulinarische Genüsse locken, ob Käseverkostung oder Brettljause.



🌐 CODE: AT-KAWVI-08X | 🛏️ 8/7 | 🏠 SA 26.04. – 04.10. | 🔄 🐾





## STEIRISCHER VULKANLANDWEG

Wandern auf den Spuren der Vulkane



ab 749,-

CODE: AT-STWFF-08X | 8/7 | MO 14.04. – 20.10. | NEUE REISE



### HIGHLIGHTS

Beeindruckende Vulkanlandschaften verbinden Kulinarik mit male-  
rischen Ausblicken. Genießen Sie  
regionale Köstlichkeiten und lassen  
Sie sich von sanften Hügeln und  
historischen Burgen verzaubern.

### LEISTUNGEN

- 3\*\*\*/4\*\*\*\*-Hotels, Gasthöfe
- Gepäcktransfer
- Reiseunterlagen inkl. GPS-Daten/App



## DONAUSTEIG

Passau – Linz



ab 629,-

CODE: AT-DOWPL-07X | 7/6 | täglich 26.04. – 04.10. | → 🐾




### HIGHLIGHTS

Wandern Sie zu eindrucksvollen  
historischen Stätten am Donausteig  
und legen Sie am Schlögener  
Blick eine wohlverdiente Pause  
ein. In Linz bewundern Sie Kunst  
und Kultur.

### LEISTUNGEN

- 3\*\*\*/4\*\*\*\*-Hotels
- Gepäcktransfer
- Reiseunterlagen inkl. GPS-Daten/App
- 1 Schifffahrt
- 1 Busfahrt
- 1 Stadtrundfahrt
- 1 Bahnfahrt

CHARME  
REISE



## WELTERBESTEIG WACHAU MIT CHARME

Genuss pur im malerischen Donautal

In der Wachau ist die Donau noch ein Stück schöner als anderswo. Das  
sanfte Klima und die steilen Hänge sind ideal für den Wein- und Obst-  
anbau. Unsere Wanderwoche führt auf den Spuren des Weitwander-  
wegs „Welterbesteig Wachau“ entlang der Höhenzüge des Donautals.  
Auf den abwechslungsreichen Wanderrouten genießen Sie traumhafte  
Ausblicke auf eine der ältesten Kulturlandschaften Österreichs.

### REISEVERLAUF

- TAG:** Anreise nach Krems
- TAG:** Krems – Dürnstein  
ca. 4,5 h | 12 km | 530 m | 550 m
- TAG:** Dürnstein – Weißenkirchen  
ca. 5 h | 16 km | 480 m | 480 m
- TAG:** Ruhetag Weißenkirchen  
ca. 2 h | 4 km | 100 m | 100 m
- TAG:** Weißenkirchen – Spitz  
ca. 3,5 h | 11 km | 340 m | 330 m
- TAG:** Spitz – Melk  
ca. 4,5 bis 5,5 h | 15 km | 640 m | 640 m
- TAG:** Melk – Krems
- TAG:** Abreise oder Verlängerung

### LEISTUNGEN

- Hotels mit Charme
- Gepäcktransfer
- Reiseunterlagen inkl. GPS-Daten/App
- 1 Schifffahrt
- 1 Weinverkostung

*Auch als 5-Tagestour buchbar*

ab 1.139,-

### HIGHLIGHTS

Der Welterbesteig Wachau verbindet die Historie  
der Region mit dem Hier und Jetzt. Duftende Re-  
ben wachsen an uralten Weinterrassen, wunder-  
schöne Ausblicke werden von lieblichen Dörfern  
und geschichtsträchtigen Ruinen ergänzt.

CODE: AT-WAWKR-08D | 8/7 | täglich 29.03. – 12.10. | → 🐾



# WELTERBESTEIG WACHAU

Wein und Kultur an der blauen Donau

## REISEVERLAUF

**1. TAG:** Anreise nach Krems

**2. TAG:** Krems – Dürnstein „In den Weinbergen“

🕒 ca. 4,5h ↔ 12km ⚡ 530m ⚡ 550m

Sie wandern hoch hinauf in die Weinberge und zur Aussichtswarte mit Blick auf die blaue Donau, die Stadt Krems und auf das eindrucksvolle Kloster Göttweig. Über eine Hügelkette wandern Sie zur gemütlichen Fesslhütte.

**3. TAG:** Dürnstein – Weißenkirchen „Wachauerland“

🕒 ca. 5h ↔ 16km ⚡ 480m ⚡ 480m

Von Dürnstein nehmen Sie die Fähre über die Donau nach Rossatz. Anschließend wandern Sie vorbei am größten Marillenanbaugebiet Österreichs auf alten Fahrwegen hinauf zum Seekopf.

**4. TAG:** Ruhetag Weißenkirchen

„Wachauer Dolce Vita“

🕒 ca. 2h ↔ 4km ⚡ 100m ⚡ 100m

Weißenkirchen bietet viele Möglichkeiten für Ihren Ruhetag: Museen, schöne Wanderwege oder eine Schifffahrt auf der Donau.

**5. TAG:** Weißenkirchen – Spitz

„Weinterrassen“

🕒 ca. 3,5h ↔ 11km ⚡ 340m ⚡ 330m

Der Weinweg führt Sie in die einzigartige Weinlandschaft hoch über der Donau. Am Welterbesteig wandern Sie das Herzstück der Wachau. Am Wahrzeichen von Spitz, dem „Roten Tor“ geht es abwärts in den berühmten Weinort an der Donau.

**6. TAG:** Spitz – Melk „Ruine Aggsbach“

🕒 ca. 4,5 bis 5,5h ↔ 15km ⚡ 640m ⚡ 640m

Mit der Fähre über die Donau nach Maria Langegg. Talwärts führt Ihr Weg nach Aggsbach, von wo Sie mit dem Bus nach Melk fahren.

**7. TAG:** Melk – Krems „Donauschifffahrt“

In Melk sollten Sie sich unbedingt das eindrucksvolle Stift mit seinen Gärten ansehen, bevor es an Bord des Donauschiffs geht.

**8. TAG:** Abreise oder Verlängerung

*Auch als 5-Tagestour buchbar*

Unsere Wanderwoche führt auf den Spuren des Weitwanderwegs „Welterbesteig Wachau“ entlang der Höhenzüge des Donautals. Auf den abwechslungsreichen Wanderrouten genießen Sie traumhafte Ausblicke auf eine der ältesten Kulturlandschaften Österreichs mit den charakteristischen Weinterrassen, Marillengärten und der imposanten Donau im Tal.



**EUROHIKE ORIGINAL**

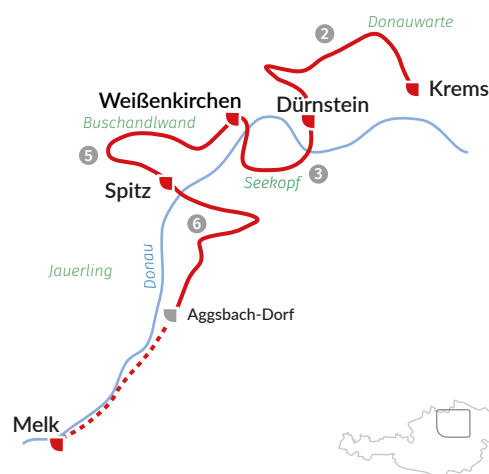
ab 889,-

## HIGHLIGHTS

Im Donautal zwischen Krems und Melk wandern Sie am Fluss, über Weinberge und hoch zu Aussichtsplätzen sowie zur Ruine Dürnstein.

## LEISTUNGEN

- 3\*\*\*/4\*\*\*\*-Hotels, Gasthöfe
- Gepäcktransfer
- Reiseunterlagen inkl. GPS-Daten/App
- 1 Schifffahrt
- 1 Weinverkostung



🌐 CODE: AT-WARKR-08A | 🛏️ 8/7 | 🗓️ täglich 29.03. – 12.10. | 🔄

# LECHWEG

Weitwandern von der Quelle bis zum Fall

Ein einzigartiges Naturerlebnis erwartet Sie auf unserer Wanderreise entlang des Lechwegs: Auf rund 125 km begleiten Sie den glitzernden Lech von seiner Quelle nahe des Formarinsees im österreichischen Lech am Arlberg, durch eine der letzten Wildflusslandschaften Europas, bis hin zum Lechfall in Füssen im bayerischen Allgäu.

EUROHIKE  
ORIGINAL



## REISEVERLAUF

**1. TAG:** Anreise nach Lech am Arlberg

**2. TAG:** Rundwanderung Formarinsee

☞ ca. 4,5 h ☞ 14 km ⚡ 50 m ⚡ 500 m

Am Morgen bringt Sie der Wanderbus zum idyllischen Formarinsee. Genießen Sie den traumhaften Ausblick bevor es über den Lechuferweg zurück nach Lech am Arlberg geht.

**3. TAG:** Lech am Arlberg – Steeg/Umgebung

☞ ca. 4 h ☞ 11 km ⚡ 300 m ⚡ 300 m

Sie wandern hoch über dem Fluss durch idyllisches Bauernland und über saftige Bergwiesen, bevor sich Ihnen faszinierende Tiefblicke in die wilde Lechschlucht eröffnen.

**4. TAG:** Steeg/Umgebung – Elbigenalp

☞ ca. 5 h ☞ 18 km ⚡ 380 m ⚡ 400 m

Gemütlich am Jochweg immer entlang des Lechufers bis in den schönen Ort Holzgau. Über blühende Wiesen und Waldwege nach Elbigenalp, dem geografischen Zentrum des Lechtals und Hochburg der traditionellen Schnitzkunst.

**5. TAG:** Elbigenalp – Stanzach

☞ ca. 5,5 h ☞ 20 km ⚡ 400 m ⚡ 550 m

Ein malerisches Naturschutzgebiet führt Sie nach Häselgehr, über einen Höhenweg mit traumhaften Ausblicken auf den „wilden Fluss“ erreichen Sie Stanzach.

**6. TAG:** Stanzach – Höfen/Umgebung

☞ ca. 5 h ☞ 19 km ⚡ 50 m ⚡ 150 m

Über die Johannesbrücke und durch das Naturschutzgebiet Moosberg wandern Sie nach Weissenbach, überqueren den Rotlech und erreichen über sanfte Uferwege das ruhige Örtchen Höfen.

**7. TAG:** Höfen/Umgebung – Füssen

☞ ca. 4 h ☞ 11 km ⚡ 300 m ⚡ 300 m

Über den Panoramaweg zu einem schönen Aussichtspunkt hoch oben bei der Costaries-Kapelle. Vorbei am glitzernden Frauensee geht es weiter in die Pflacher Au. Wenn Sie noch Kondition haben, können Sie die komplette Strecke über die Landesgrenze bis nach Bayern zum Ende des Lechweges gehen. In Füssen locken zum Abschluss die Königsschlösser zur Besichtigung.

**8. TAG:** Abreise oder Verlängerung

*Auch als 10-Tagestour buchbar*

ab 949,-



## HIGHLIGHTS

Vom Lech-Ursprung am glitzernden Formarinsee bis zu den beeindruckenden Wasserfällen bei Füssen. Dort erblicken Sie auch die Schlösser Neuschwanstein und Hohenschwangau.

## LEISTUNGEN

- 3\*\*\*-Hotels, Gasthöfe
- Gepäcktransfer
- Reiseunterlagen inkl. GPS-Daten/App
- 1 Lech Card
- 4 Gästekarten
- 1 original „Lechweg-Käse“
- Rücktransfer buchbar

🌐 CODE: AT-VBWL-F-08X | 🏠 8/7 | 📅 täglich 14.06. – 21.09. | ➡️ 🐾





## LECHWEG

Natur, Kultur und Almgenuß

Ob beim Wandern durch die malerische Bergwelt, einer genussvollen Wanderpause auf den urigen Almhütten, beim Bestaunen des Doser Wasserfalls, der Überquerung der spektakulären Hängeseilbrücke über der Höhenbachschlucht oder einer Erkundungstour der beiden Königsschlösser Neuschwanstein und Hohenschwangau – diese Wanderreise bietet von Beginn bis zu ihrer finalen Etappe unvergessliche Abenteuer.

### REISEVERLAUF

1. TAG: Anreise nach Steeg/Umgebung
2. TAG: Steeg/Umgebung – Elbigenalp  
☉ ca. 5 h ☞ 18 km ⚡ 380 m ⚡ 400 m
3. TAG: Elbigenalp – Stanzach  
☉ ca. 5,5 h ☞ 20 km ⚡ 400 m ⚡ 550 m
4. TAG: Stanzach – Höfen/Umgebung  
☉ ca. 5 h ☞ 19 km ⚡ 50 m ⚡ 150 m
5. TAG: Höfen/Umgebung – Füssen  
☉ ca. 4 h ☞ 11 km ⚡ 300 m ⚡ 300 m
6. TAG: Abreise oder Verlängerung

### LEISTUNGEN

- 3\*\*\*-Hotels, Gasthöfe
- Gepäcktransfer
- Reiseunterlagen inkl. GPS-Daten/App
- 4 Gästekarten
- 1 original „Lechweg-Käse“
- Rücktransfer buchbar

ab 729,-

### HIGHLIGHTS

Wandern Sie durch Tirol bis zum Lechfall ins Allgäu, am Weg fasziniert der mystische Doser Wasserfall. Nervenkitzel erzeugt der Gang über Österreichs längste Fußgängerbrücke, der Blick in die Höhenbachschlucht ist spektakulär.

🌐 CODE: AT-VBWL-06X | 🛏️ 6/5 | 🏠 täglich 10.05. – 21.09. | ➡️ 🐾



## LECHWEG MIT CHARME

Auszeit am wilden Lech


Ausgehend von Lech am Arlberg führt dieser grenzüberschreitende Weitwanderweg stets entlang des Wildflusses Lech vom Hochgebirge in Vorarlberg bis ins Alpenvorland in Bayern. Es warten belebende Abenteuer, unvergessliche Erlebnisse und das Beste an Genuss aus den Regionen zweier Länder in Vorarlberg, Tirol und Bayern. Besonders spektakulär: Am vierten Tag überqueren Sie die längste Fußgängerhängeseilbrücke Österreichs.

### LEISTUNGEN

- Hotels mit Charme
- Gepäcktransfer
- Reiseunterlagen inkl. GPS-Daten/App
- 1 Lech Card
- 4 Gästekarten
- 1 original „Lechweg-Käse“
- Rücktransfer buchbar

### REISEVERLAUF

1. TAG: Anreise nach Lech am Arlberg
2. TAG: Rundwanderung Formarinsee  
☉ ca. 4,5 h ☞ 14 km ⚡ 50 m ⚡ 500 m
3. TAG: Lech am Arlberg – Steeg/Umgebung  
☉ ca. 4 h ☞ 11 km ⚡ 300 m ⚡ 300 m
4. TAG: Steeg/Umgebung – Elmen  
☉ ca. 5 h ☞ 18 km ⚡ 380 m ⚡ 400 m
5. TAG: Elmen – Stanzach  
☉ ca. 4 h ☞ 13 km ⚡ 350 m ⚡ 500 m
6. TAG: Stanzach – Füssen  
☉ ca. 5 h ☞ 19 km ⚡ 50 m ⚡ 150 m
7. TAG: Rundwanderung Füssen  
☉ ca. 2 h ☞ 5 km ⚡ 130 m ⚡ 130 m
8. TAG: Abreise oder Verlängerung



ab 1.279,-

### HIGHLIGHTS

Genießen Sie in unseren Charme-Unterkünften besonderen Komfort entlang des Lechweges. Hier lernen Sie die Natur Vorarlbergs kennen und wandern bis über die Grenze nach Bayern zu den Schlössern Füssens.



🌐 CODE: AT-VBWL-08D | 🛏️ 8/7 | 🏠 täglich 14.06. – 21.09. | ➡️



# Aus den Alpen an die Ostsee: **WANDERN** in **DEUTSCHLAND**

Die ideale Destination für Ihr nächstes Wanderabenteuer zu finden, die Sie mit Vorfreude, Leidenschaft und diesem besonderen Kribbeln in den Fingern erfüllt, ist nicht immer einfach. Ein Land, das für jeden Geschmack und Anspruch die passende Reisevariante bietet, ist das wunderschöne, abwechslungsreiche und nahe gelegene Deutschland.

Begleiten Sie uns doch schon einmal auf eine kleine Gedankenreise quer durch die Bundesrepublik. Im Anschluss fällt Ihnen die Wahl bestimmt ganz leicht. Und wenn nicht? Dann lassen Sie es uns wissen, denn unsere Experten nehmen

sich gerne Zeit und beraten Sie zu den verschiedenen Destinationen, Reisevarianten, Anspruchsniveau – und selbstverständlich zu Ihren ganz individuellen Wünschen und Bedürfnissen.

## **WANDERREGION SÜDDEUTSCHLAND: AUF DIE ZUGSPITZE UND ÜBER DIE ALPEN**

Im Süden Deutschlands sorgen die Alpen für ein unvergleichliches Wandererlebnis. Bayern ist geprägt von charmanten Bergdörfern, historischen Schlössern und barocken Kirchen, wilden Klammern und glitzernden Seen. Kurzum: Alles, was das Natur- und Kulturherz begehrt! Ein wundervolles Reiseziel für Jung und Alt, für Genusswanderer und erfahrene Bergfexe.

Abgerundet wird Ihr Urlaub von der traditionellen Kulinariik, die Sie sich nach den Wanderetappen redlich verdient haben. Unsere Sarah, Expertin für Reisen in Süddeutschland, plädiert für eine zünftige Brotzeit – der Klassiker. Für die Süßen empfiehlt sie hausgemachten Kaiserschmarrn, Bauernkrapfen oder Apfelstrudel. Zunächst wenden wir uns aber doch der Aktivität zu.





## SÜDDEUTSCHLAND MIT DER ZUGSPITZE

Die Zugspitze ist der höchste Berg Deutschlands – und die Wunschdestination vieler Wanderliebhaber. Dabei ist nicht nur der Gipfel das Ziel, sondern auch der Weg. Nach ganz oben gelangen Sie mit der Seilbahn, viel Sehens- und Erlebnenswertes erwartet Sie „rund um die Zugspitze“. Die liebsten Orte und Naturschätze unseres Teams für Ihren Urlaub in der Zugspitz-Region:

### Die Partnachklamm

Das Zentrum der beeindruckenden Schlucht in der Nähe von Garmisch-Partenkirchen sind der tosende Fluss und die imposanten Wasserfälle. Über Stege und durch Tunnel erkunden Sie die dramatischen Formationen auf rund 700 Metern.

### Die Ehrwalder Alm

Auf rund 1.500 Metern Höhe genießen Sie spektakuläre Ausblicke auf die umliegenden Bergspitzen. Bei einer Einkehr in der Hütte probieren Sie sich durch die regionalen Spezialitäten.

### Das Gipfel-Panorama

Wenn es das Wetter und die Umstände zulassen, wagen Sie unbedingt die Fahrt hoch zum Gipfel der Zugspitze. Oben angekommen empfangen Sie atemberaubende Ausblicke sowie eine einzigartige Flora und Fauna.

### Der Eibsee

Das Wasser des Eibsees ist außergewöhnlich klar und hat eine besondere smaragdgrüne oder türkisfarbene Tönung, die je nach Lichtverhältnissen und Jahreszeit variiert. Im Hintergrund bildet das Wettersteingebirge mit der Zugspitze eine malerische Kulisse.

### Die Leutascher Geisterklamm

Steile Felswände erstrecken sich über eine Länge von rund 800 Metern, umrahmt vom rauschenden Wasser des Baches – eine ganz und gar mystische Atmosphäre. Kobolde, Geister und Dämonen hausten laut Erzählungen einst in der Klamm, heute lernen Sie an den Infopunkten über die Sagen und Mythen.



## ALPENÜBERQUERUNGEN

Die mächtige Gebirgskette der Alpen zieht eine Trennlinie durch Europa – diese zu überqueren, ist eine echte Herausforderung. Die Schritte können wir Ihnen nicht abnehmen, die perfekte Organisation aber sehr wohl. Verschiedene Wege führen Sie ausgehend von Bayern gen Süden – jeder für sich mit vielen Attraktionen.

Freuen Sie sich etwa auf dem Weg von Oberstdorf nach Meran auf die Schätze dreier Länder. Dazu gehören zahlreiche Murmeltiere auf der Kemptnerhütte, die Hängebrücke im Holzgau, der türkisfarbene Gletschersee nahe der Braunschweiger Hütte und der Aufstieg über das Rettenbach Joch auf ca. 3.000 Höhenmeter. Schließlich das Grande Finale: der Grenzübergang nach Italien am Passo Rombo.

# Unsere **EXPERTIN** für **DEUTSCHLAND- REISEN** im Interview

## *Sarah, hast du eine persönliche Eurohike Lieblingsreise?*

Ja, absolut! Da fällt mir sofort meine Trekking-Tour am „Tirolerweg“ ein. Dieser führt von Garmisch-Partenkirchen nach Innsbruck über das Wetterstein- und das Karwendelgebirge. Eine sehr imposante Route für erfahrene Wanderer. Die drei inkludierten Übernachtungen in Hütten und die Wanderungen durch zwei tobende Klammern runden das attraktive Gesamtpaket hervorragend ab.

## *Was macht Deutschland für Wanderreisen so besonders?*

Das Reiseland Deutschland hat wirklich viel zu bieten, sowohl landschaftlich als auch kulturell. Für kulturell interessierte Wanderer empfiehlt sich ein Abstecher zu den weltweit bekannten Königsschlössern Neuschwanstein und Hohenschwangau.



„Der gemütliche  
Genuss-Wanderer  
findet das eine oder  
andere Schmankerl  
in den zahlreichen  
Biergärten und  
Klosterbräustüberln.“

*Sarah Putz, Kundenberatung*



## *Was dürfen Wanderer rund um die Zugspitze erwarten?*

Die Zugspitz-Region ist ein äußerst beliebtes Wandergebiet, das Sie sich als Wanderliebhaber nicht entgehen lassen sollten. Ein Mix aus malerischen Landschaften, traumhaften Gipfelblicken und glasklaren Bächen und Seen. Nicht ohne Grund ist diese Wanderreise so beliebt bei all unseren Gästen!

## *Auf geht's zu einer Wanderreise in die Alpen – was muss ins Gepäck?*

Gutes Schuhwerk und die richtige Kleidung sind meiner Meinung nach ein sehr wichtiger Bestandteil. Ich empfehle den klassischen „Zwiebellook“ – von kurzer Hose und T-Shirt bis zu warmer und wetterfester Jacke und Stirnband. Jeder erfahrene Wanderer weiß, dass das Wetter in den Bergen schnell umschwenken kann, dafür sollte man gut gerüstet sein. Ich selbst wandere sehr gerne mit Wanderstöcken, da diese die Knie entlasten und für zusätzlichen Halt sorgen.

Genügend zu trinken und eine kleine Jause (z. B. Müsliriegel, Traubenzucker und Obst) sollte man zur optimalen Stärkung mit sich führen. Ein Erste-Hilfe-Paket gehört für mich immer in den Rucksack.



## DIE GOLDENE MITTE: WANDERN AN RHEIN & MOSEL

Deutschlands Zentrum vereint landschaftliche Schönheit und Kultur, von der römischen Geschichte bis zum modernen Weinbau, auf eine ganz besondere Art und Weise. Insbesondere an Mosel und Rhein führen erstklassige Wanderrouten durch idyllische Natur und charmante Städte.

Historisches Fachwerk, mittelalterliche Burgenanlagen und imposante Aussichtspunkte laden zum willkommenen Rasten ein. Das milde Klima und die fruchtbaren Böden bringen Weine von Weltrang hervor, aber auch Feigen, Kiwis und andere vermeintliche Exoten gedeihen in den besonderen Lagen. Während Ihrer täglichen Etappen kehren Sie in traditionelle Gasthöfe oder auch beim nächsten Winzer ein. Die Frage, die Sie nun noch beantworten müssen, lautet: Wohin führt Sie eine Reise in Mitteldeutschland zuerst? Auf den Rheinsteig, vorbei an der Loreley bis nach Koblenz, auf den Moselsteig mit Blick auf die Moselschleifen vom Petersberg nach Trier oder durch die Wälder des Spessart zum Schloss Johannisburg im fränkischen Aschaffenburg?



### FAKTEN ZUM MOSELSTEIG

- Entlang einem der berühmtesten Flüsse Deutschlands verläuft der Moselsteig auf einer Länge von rund 365 Kilometern.
- Sanfte Hügel, mildes Klima, malerische Weinbaugebiete und die charakteristischen Moselschleifen sind typisch für den Streckenverlauf.
- Die Region ist bekannt für den erstklassigen Riesling, dieser gedeiht unter anderem in den Lagen Zeller Schwarze Katz, Kröver Nacktarsch und Bernkasteler Ring.
- Idyllische Fachwerk-Städte am Moselsteig umfassen Cochem, Bernkastel-Kues und Traben-Trarbach.

### FAKTEN ZUM RHEINSTEIG

- Der Rheinsteig misst rund 320 Kilometer von Rüdesheim im Süden bis Bonn im Norden.
- Sie gehen durch malerische Naturlandschaften, dichte Wälder, Weinberge sowie das malerische Mittelrheintal, das zum UNESCO-Weltkulturerbe zählt.
- Die Etappen führen an vielen Kultur-Highlights vorbei, darunter die Burgen Katz und Maus, die Rüdesheimer Drosselgasse und die Marksburg.
- Charmante Städte entlang des Rheinsteigs sind etwa Bad Honnef, Königswinter, Oberwesel und Sankt Goarshausen.



## FLACHES LAND IM HOHEN NORDEN: WANDERN AN DER KÜSTE

Erholung, Radfahren, Wellness an der Ostsee? Natürlich! Beim Wandern denken allerdings die wenigsten unserer Gäste an eine Reise in den Norden Deutschlands. Dabei verbindet diese Region so viele Vorzüge, die sowohl Einsteigern als auch erfahrenen Wanderurlaubern eine grandiose Zeit versprechen. Ob im Mecklenburger Fischland oder auf Rügen: Die Küste – und damit ein herrlicher Ausblick auf das Meer – ist nie weit entfernt. Die Wege sind flach und der nächste Strand mit den charakteristischen Strandkörben ist immer ganz in der Nähe.

Zur traumhaften Naturkulisse gesellen sich historische Leuchttürme, einladende Hafenstädte und faszinierende Kulturstätten rund um das Leben der Fischer, Seefahrer und Küstenbewohner. Bei frischem Fisch und Meeresfrüchten sehen Sie der Sonne beim Untergehen zu. Müssen wir noch mehr sagen? Vielleicht: Achten Sie auf eine gute Ausrüstung, denn der Wind kann hier oben ordentlich pusten.



## Deutschland

Königssee – Chiemsee	35
Königssee – Chiemsee mit Charme ♡	36
Königssee – Wörthersee	36
Bayerische & Salzburger Alpen	37
Salzalpensteig 1	38
Salzalpensteig 2	38
Bayerns Alpen & Seen	39
König-Ludwig-Weg	40
Bayerischer Jakobsweg	40
München – Garmisch	41
Tirolerweg Garmisch – Innsbruck	41
Zugspitze Bayern & Tirol	42
Zugspitze Bayern & Tirol mit Charme ♡	43
Garmisch – Meran mit Charme ♡	43
Garmisch – Meran	44
Füssen – Meran	45
<b>Allgäuer &amp; Lechtaler Alpen NEU</b>	<b>46</b>
E 5 Oberstdorf – Meran	47
E 5 Oberstdorf – Meran mit Charme ♡	48
Tegernsee – Sterzing mit Charme ♡	48
Tegernsee – Sterzing	48
Schwarzwald – Bodensee	49
Schluchtensteig	49
Spessart	49
Altmühltal Panoramaweg	50
Mosel- & Eifelsteig	51
Moselsteig Trier – Koblenz	52
Moselsteig Trier – Koblenz mit Charme ♡	52
Rheinsteig Rüdesheim – Koblenz	53
Rheinsteig Mainz – Koblenz	54
Harzer-Hexen-Stieg	54
Rennsteig	54
Malerweg	55
Goldsteig	56
Mecklenburger Fischland	56
Rügen	56

[eurohike.at/deutschland](https://eurohike.at/deutschland)

## REISEVERLAUF

**1. TAG:** Anreise nach Königssee/Berchtesgaden

**2. TAG:** Königssee/Berchtesgaden – Weißbach/  
Umgebung

☉ ca. 5 bis 6 h ⚡ 19 km ⚡ 500 m ⚡ 500 m

Gemütliche Wandertour vorbei am Hintersee tief hinein in den Nationalpark. Rechts von Ihnen befinden sich die Gipfel der Reiter Alpe und links des Hochkalters. Über Almen geht es hinunter durch die brausende Seisenbergklamm ins Saalachtal.

**3. TAG:** Weißbach/Umgebung – Lofer

☉ ca. 4 h ⚡ 14 km ⚡ 320 m ⚡ 370 m

Sie wandern im Saalachtal zur Lamprechtshöhle und weiter nach St. Martin, wo Sie zur Wallfahrtskirche „Maria Kirchental“ aufsteigen. Die Kirche liegt in einem romantischen Seitental, eingebettet in die steilen Hänge der Loferer Steinberge. Auf dem schönen Tiroler Steig erreichen Sie bald den beschaulichen Bergort Lofer.

**4. TAG:** Lofer – Reit im Winkl

☉ ca. 5,5 bis 6 h ⚡ 16 km ⚡ 740 m ⚡ 600 m

Mit der Seilbahn fahren Sie auf die Loferer Alm, wo der Höhenweg zur Steinplatte beginnt. Sie wandern über Almwiesen zur Loferer Steinplatte.

**5. TAG:** Rundwanderung Reit im Winkl

☉ ca. 3 h ⚡ 9 km ⚡ 250 m ⚡ 250 m

Unternehmen Sie eine Rundwanderung und folgen Sie unserem Wandertipp durch die Klausenbachklamm.

**6. TAG:** Reit im Winkl – Unterwössen/Marquartstein

☉ ca. 5,5 bis 6 h ⚡ 16 km ⚡ 700 m ⚡ 840 m

Eine traumhafte Tagestour von Alm zu Alm bis hinab ins Achental erwartet Sie.

**7. TAG:** Unterwössen/Marquartstein – Prien/  
Umgebung

☉ ca. 4 bis 5 h ⚡ 12 km ⚡ 730 m ⚡ 230 m

Kurze Bergfahrt, anschließend wandern Sie bergauf zu den Almen der Hochplatte und zur Kampenwand. Weiter folgen Sie dem Wanderweg von Hütte zu Hütte unterhalb der Kampenwand. Talwärts geht es mit der Seilbahn nach Aschau, von wo Sie nach kurzer Bahnfahrt den Chiemsee erreichen.

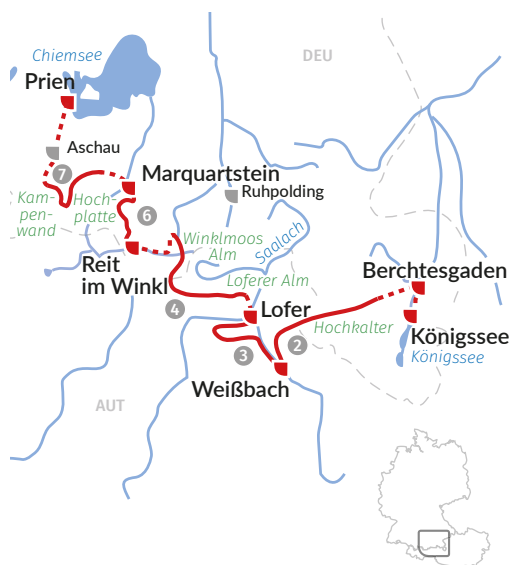
**8. TAG:** Abreise oder Verlängerung

# VOM KÖNIGSSEE ZUM CHIEMSEE

Gipfel, Almen & Seen in den Chiemgauer Alpen

Die Ausblicke auf die imposanten Alpen und auf der anderen Seite ins liebeliche Alpenvorland machen diese Reise zu einer abwechslungsreichen Wanderwoche. Zu den schönsten Plätzen entlang dieser Tour zählen sicherlich zu Beginn der male-  
risch gelegene Königssee, der idyllische Ferienort Reit im Winkl und zum Abschluss der Chiemsee, auch das „bayerische Meer“ genannt.

EUROHIKE  
ORIGINAL



ab 979,-

## HIGHLIGHTS

Glitzernde Seen und erhabene Berggipfel – vom Berchtesgaderner Land über Salzburg wandern Sie ans bayerische Meer, den Chiemsee.

## LEISTUNGEN

- 3\*\*\*-Hotels, Gasthöfe
- Gepäcktransfer
- Persönliche Toureninformation
- Reiseunterlagen inkl. GPS-Daten/App
- 1 Transfer
- 2 Bergfahrten
- 1 Talfahrt
- Rücktransfer buchbar



CODE: DE-KSWKC-08A

| 8/7



DO, SA, SO 22.05. – 28.09.



| KLASSIKER

# VOM KÖNIGSSEE ZUM CHIEMSEE MIT CHARME

Charmante Auszeit zwischen Bergen und Seen

Auf dieser Bergwanderreise erleben Sie die traumhaften Naturlandschaften und Seengebiete der Chiemgauer Alpen hautnah. Auf den Höhenwegen haben Sie einen großartigen Fernblick auf die umliegenden Berge, im Tal wandern Sie vorbei an zahlreichen Sehenswürdigkeiten, Wallfahrtskirchen und durch beschauliche Orte.



## LEISTUNGEN

- Hotels mit Charme
- Gepäcktransfer
- Persönliche Toureninformation
- Reiseunterlagen inkl. GPS-Daten/App
- 1 Transfer
- 2 Bergfahrten
- 1 Talfahrt
- Rücktransfer buchbar

## REISEVERLAUF

- TAG:** Anreise nach Berchtesgaden
- TAG:** Berchtesgaden – Saalfelden  
☉ ca. 5 bis 6 h ↔ 19 km ⚡ 500 m ≈ 500 m
- TAG:** Rundwanderung „Pilgerweg“  
☉ ca. 4 h ↔ 14 km ⚡ 320 m ≈ 370 m
- TAG:** Saalfelden – Reit im Winkl  
☉ ca. 5,5 bis 6 h ↔ 16 km ⚡ 740 m ≈ 600 m
- TAG:** Rundwanderung Reit im Winkl  
☉ ca. 3 h ↔ 9 km ⚡ 250 m ≈ 250 m
- TAG:** Reit im Winkl – Unterwössen/Marquartstein  
☉ ca. 5,5 bis 6 h ↔ 16 km ⚡ 700 m ≈ 840 m
- TAG:** Unterwössen/Marquartstein – Prien/Umgebung  
☉ ca. 4 bis 5 h ↔ 12 km ⚡ 730 m ≈ 230 m
- TAG:** Abreise oder Verlängerung

ab 1.379,-

## HIGHLIGHTS

Diese Tour verbindet zwei Seen, die konträrer kaum sein könnten – den ins Bergmassiv eingebetteten Königssee und den weitläufigen Chiemsee. Grandiose Ausblicke warten im Nationalpark Berchtesgaden und von der Loferer Steinplatte.



🌐 CODE: DE-KSWKC-08D | 🛏️ 8/7 | 🗳️ DO, SO 22.05. – 28.09. | ➡️ 🐾

EUROHIKE ORIGINAL



# VOM KÖNIGSSEE ZUM WÖRTHERSEE

Alpenüberquerung durch die Hohen Tauern ins sonnige Kärnten

Sie brechen zu einer eindrucksvollen Alpenüberquerung auf, welche an Abwechslung nur schwer zu übertreffen ist: Im Nationalpark Berchtesgaden wandern Sie durch die Steinberge in den Salzburger Pinzgau. Über das grüne Gasteinertal erreichen Sie die mächtige Gebirgskette der Hohen Tauern – Bergwandern wie im Bilderbuch. Ein uralter Passübergang führt Sie schließlich nach Kärnten.

## REISEVERLAUF

- TAG:** Anreise nach Königssee/Berchtesgaden
- TAG:** Königssee/Berchtesgaden – Weißbach  
☉ ca. 5,5 h ↔ 18 km ⚡ 500 m ≈ 500 m
- TAG:** Weißbach – Dienten am Hochkönig  
☉ ca. 5 h ↔ 13 km ⚡ 800 m ≈ 750 m
- TAG:** Dienten am Hochkönig – Bad Gastein  
☉ ca. 5 h ↔ 15 km ⚡ 750 m ≈ 600 m
- TAG:** Bad Gastein – Mallnitz  
☉ ca. 6 h ↔ 17 km ⚡ 850 m ≈ 1.200 m
- TAG:** Mallnitz – Obervellach  
☉ ca. 4,5 h ↔ 18 km ⚡ 150 m ≈ 650 m
- TAG:** Obervellach – Döbriach  
☉ ca. 5,5 h ↔ 19 km ⚡ 400 m ≈ 400 m
- TAG:** Abreise oder Verlängerung

## LEISTUNGEN

- 3\*\*\*-Hotels, Gasthöfe
- Gepäcktransfer
- Persönliche Toureninformation
- Reiseunterlagen inkl. GPS-Daten/App
- Transfers gemäß Programm
- 1 Eintritt Groppensteinschlucht
- Rücktransfer buchbar

Auch als 10-Tagestour buchbar

ab 939,-

## HIGHLIGHTS

Es warten der Hintersee im Nationalpark Berchtesgaden und der Hochkönig im Pinzgau. In den Hohen Tauern wandern Sie entlang des alten Saumpfad von Salzburg nach Kärnten.



🌐 CODE: DE-KSWKD-08X | 🛏️ 8/7 | 🗳️ DO, SA 07.06. – 13.09. | ➡️ 🐾



## REISEVERLAUF

**1. TAG:** Anreise nach Königssee/Berchtesgaden

**2. TAG:** Königssee/Berchtesgaden – Weißbach/  
Umgebung „Nationalpark Berchtesgaden“

☁ ca. 5,5h ↔ 18km ⚡ 500m ⚡ 500m

Transfer zum Startpunkt. Der Weg startet im Zauberswald und führt Sie zum Hintersee. Vorbei am Grenzbalken wandern Sie ins Salzburger Land, entlang der rauschenden Wasserfälle der Seisenbergklamm erreichen Sie Ihren Zielort Weißbach.

**3. TAG:** Weißbach/Umgebung – Dienten am Hochkönig  
„Höhenwanderung“

☁ ca. 5h ↔ 12km ⚡ 800m ⚡ 750m

Kurzer Transfer in Richtung Maria Alm. Eine hervorragende Höhenwanderung erwartet Sie: Die Gipfel sind umgeben von Almlandschaften und der Ausblick auf die nahen Hohen Tauern ist überwältigend.

**4. TAG:** Dienten – Arthurhaus/Mühlbach  
„Almenweg“

☁ ca. 5h ↔ 15km ⚡ 700m ⚡ 250m

Eine der schönsten Almwanderungen in den Alpen steht bevor: Sie wandern entlang des Hochkönigs zum bekannten Arthurhaus.

**5. TAG:** Ruhetag am Fuße des Hochkönigs

☁ ca. 2h ↔ 5km ⚡ 250m ⚡ 250m

Genießen Sie Ihren freien Tag bei einer kleinen Wanderung zu den umliegenden Hütten und Almen und verkosten Sie den vor Ort hergestellten Almkäse. Ein Tag für Sie zur Entspannung!

**6. TAG:** Arthurhaus/Mühlbach – Golling „Salzachtal“

☁ ca. 4h ↔ 13km ⚡ 50m ⚡ 1.050m

Am Morgen geht es durch die Hochkönig-Region. Entlang des ehemaligen Knappenweges führt Ihr Weg hinunter ins Salzachtal und nach Werfen. Weiter geht es mit der Bahn nach Golling.

**7. TAG:** Golling – Königssee/Berchtesgaden  
„Torrener Joch & Jenner“

☁ ca. 6h ↔ 12km ⚡ 1.350m ⚡ 50m

Es wartet ein langer Anstieg hinauf zum Grenzübergang Torrener Joch und weiter zum Jenner Gipfel. Transfer ins romantische Bluntal. Stück für Stück wandern Sie hinauf durch den Bergwald zu einer einzigartigen Almlandschaft mit schroffen Felsformationen. Talwärts per Seilbahn.

**8. TAG:** Abreise oder Verlängerung

# BAYERISCHE & SALZBURGER ALPEN

Vom Königssee ins Bergenreich des Hochkönigs

Romantisch, geheimnisvoll und einzigartig liegt der Königssee inmitten einer grandiosen Berglandschaft. Gemütlich wandern Sie durch den Nationalpark Berchtesgaden, dem einzigen deutschen Nationalpark in den Alpen. Vorbei an bunten Almwiesen und entlang von entzückenden Bergdörfern führt Sie Ihre Wanderung zum beeindruckenden Hochkönig-Massiv.

EUROHIKE  
ORIGINAL



ab 989,-

## HIGHLIGHTS

Am Königssee genießen Sie herrliche Ausblicke auf die Kirche St. Bartholomä und den Watzmann. Staunen Sie über die Wasserfälle der Seisenbergklamm und den Blick auf den Hochkönig.

## LEISTUNGEN

- 3\*\*\*-Hotels, Gasthöfe
- Gepäcktransfer
- Persönliche Toureninformation
- Reiseunterlagen inkl. GPS-Daten/App
- 1 Talfahrt
- 1 Bahnfahrt
- Transfers gemäß Programm
- 1 Lunchpaket



🌐 CODE: DE-KSWKH-08X | 🛏 8/7 | 📅 SA, SO 07.06. – 21.09. | 🔄 🐾



## SALZALPENSTEIG 1

Auf alten Salzwegen vom Chiemsee zum Königssee

Der Weitwanderweg „Salzalpensteig“ führt Sie auf den alten Wegen des Salzes vom lieblichen Ufer des Chiemsees, dem „bayerischen Meer“ bis zum Königssee, dem „bayerischen Fjord“. Idyllische Wald- und Wiesenwege geleiten Sie durch eine urtümliche wie liebeliche Landschaft mit kleinen Ortschaften, typischen Bauernhöfen und Kuhweiden.

### REISEVERLAUF

- 1. TAG:** Anreise an den Chiemsee
- 2. TAG:** Prien/Umgebung – Marquartstein  
☉ ca. 5 bis 6 h ↔ 21 km ⚡ 490 m ⚡ 470 m
- 3. TAG:** Marquartstein – Bergen  
☉ ca. 5 bis 6 h ↔ 17 km ⚡ 800 m ⚡ 700 m
- 4. TAG:** Bergen – Ruhpolding  
☉ ca. 4 bis 5 h ↔ 14 km ⚡ 150 m ⚡ 1.100 m
- 5. TAG:** Ruhpolding – Inzell  
☉ ca. 4 bis 4,5 h ↔ 16 km ⚡ 400 m ⚡ 400 m
- 6. TAG:** Inzell – Bad Reichenhall  
☉ ca. 5 bis 5,5 h ↔ 20 km ⚡ 400 m ⚡ 600 m
- 7. TAG:** Bad Reichenhall – Königssee/Berchtesgaden  
☉ ca. 5 bis 6 h ↔ 17 km ⚡ 1.100 m ⚡ 1.100 m
- 8. TAG:** Abreise oder Verlängerung

### LEISTUNGEN

- 3\*\*\*-Hotels, Gasthöfe
- Gepäcktransfer
- Persönliche Toureninformation
- Reiseunterlagen inkl. GPS-Daten/App
- 1 Bergfahrt
- 1 Bahnfahrt
- 1 Ruhpolding-Card
- Rücktransfer buchbar

ab 979,-

### HIGHLIGHTS

Auf alten Salzwegen vom Chiemsee über idyllische Almen durch den mystischen Märchenwald nach Ruhpolding. In Bad Reichenhall entspannen Sie in der Therme, bevor Sie der Königssee begrüßt.

🌐 CODE: DE-KSWCK-08X | 🛏 8/7 | 🏠 FR – SO 23.05. – 28.09. | ➡️ 🐾



## SALZALPENSTEIG 2

Vom Berchtesgadener Land in die Welterbe Region Salzkammergut

Auf alten und sagenumwobenen Salzwegen von einem Highlight zum nächsten: vom einzigartig schönen Königssee inmitten des Nationalparks Berchtesgaden, durch die Schatten des mächtigen Tennengebirges bis in die Welterberegion Dachstein. Dazwischen verstecken sich gewundene Höhenwege und grandiose Bergpracht mit Ausblicken ohnegleichen.

### LEISTUNGEN

- 3\*\*\*-Hotels, Gasthöfe
- Gepäcktransfer
- Persönliche Toureninformation
- Reiseunterlagen inkl. GPS-Daten/App
- 1 Bergfahrt
- 2 Talfahrten
- 1 Schifffahrt
- Rücktransfer buchbar

### REISEVERLAUF

- 1. TAG:** Anreise nach Königssee/Berchtesgaden
- 2. TAG:** Königssee/Berchtesgaden – Golling  
☉ ca. 5 bis 6 h ↔ 21 km ⚡ 650 m ⚡ 810 m
- 3. TAG:** Golling – Abtenau  
☉ ca. 4 bis 6 h ↔ 23 km ⚡ 720 m ⚡ 460 m
- 4. TAG:** Abtenau – Annaberg  
☉ ca. 5 h ↔ 11 km ⚡ 510 m ⚡ 880 m
- 5. TAG:** Annaberg – Gosau  
☉ ca. 5 h ↔ 13 km ⚡ 990 m ⚡ 340 m
- 6. TAG:** Gosau – Bad Goisern  
☉ ca. 5 bis 6 h ↔ 15 km ⚡ 860 m ⚡ 990 m
- 7. TAG:** Rundwanderung Hallstatt  
☉ ca. 4,5 h ↔ 13 km ⚡ 540 m ⚡ 520 m
- 8. TAG:** Abreise oder Verlängerung

Auch als 6-Tagestour buchbar



🌐 CODE: DE-KSWKG-08X | 🛏 8/7 | 🏠 SA, SO 24.05. – 28.09. | ➡️ 🐾



ab 929,-

### HIGHLIGHTS

Sie wandern auf den Spuren des „weißen Golds“, etwa beim Besuch des ältesten Salzbergwerks der Welt. Die Etappen im Tennengebirge und am Gosaukamm sind herausfordernd. Erholung finden Sie an den klaren Seen.

# BAYERNS ALPEN & SEEN

Wandern zwischen Tegernsee und Wendelstein

## REISEVERLAUF

**1. TAG:** Anreise nach Bad Tölz

**2. TAG:** Bad Tölz – Bad Wiessee

☀ ca. 5 h ↔ 18 km ⚡ 720 m ≈ 630 m

Nach einer kurzen Bahnfahrt nach Lenggries wandern Sie auf dem Fernwanderweg Via Alpina über den Hirschtalsattel unter den Felszacken des Fockensteins zur Aueralm.

**3. TAG:** Rundwanderung zum Riederstein

☀ ca. 3,5 bis 5 h ↔ 9 km ⚡ 420 m ≈ 450 m

Auf aussichtsreichen Höhenwegen wandern Sie zum Berggasthaus Galaun, weiter bis zur kleinen Bergkapelle auf der Felsenkanzeln des Riedersteins, von wo Sie einen sagenhaften Tiefblick zum See und in die umliegenden Berge haben. Zurück geht es mit der Tegernsee-Schiffahrt.

**4. TAG:** Bad Wiessee – Schliersee

☀ ca. 4 bis 4,5 h ↔ 12 km ⚡ 620 m ≈ 570 m

Über einen Waldsteig erreichen Sie bald die Almwiesen rund um den bekannten Alpen-Biergarten Neureuth. Nach einer Rast mit Seeblick wandern Sie entspannt zur Gindelalm und hinab an das Ufer des Schliersees.

**5. TAG:** Rundwanderung zum Spitzingsee

☀ ca. 3 bis 4 h ↔ 13 km ⚡ 390 m ≈ 60 m

Entlang des Seeufer-Erlebnisweges nach Fischhausen. Am Bockerlbahnweg wandern Sie zum Spitzingsattel und danach an den malerischen Spitzingsee. Per Bus fahren Sie zurück nach Schliersee.

**6. TAG:** Schliersee – Bayrischzell

☀ ca. 5 h ↔ 15 km ⚡ 180 m ≈ 990 m

Eine luftige Seilbahnfahrt bringt Sie zur Bergstation am Taubenstein. Auf einem traumhaft aussichtsreichen Höhenweg zum Rotwandhaus. Über den malerischen Großtiefentaler Kessel zum idyllisch gelegenen Soinssee und weiter nach Bayrischzell.

**7. TAG:** Rundwanderung auf den Wendelstein

☀ ca. 4 bis 5 h ↔ 5 km ⚡ 920 m ≈ 20 m

Der König-Maximilian-Weg führt Sie vorbei an einem Wasserfall zur Wendelstein-Alm. Wandern Sie nun zum Gipfel und auf dem Panorama-Rundwanderweg zur Wendelsteinhöhle. Nach einer Brotzeit im Panorama-Biergarten fahren Sie wieder ins Tal und wandern gemütlich zurück nach Bayrischzell.

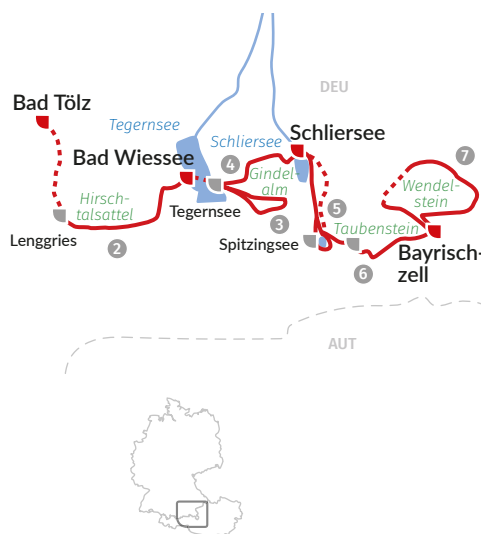
**8. TAG:** Abreise oder Verlängerung

*Auch als 4-Tagestour buchbar*

Prächtige Berggipfel, tiefblau glitzernde Seen, idyllische Almwiesen mit grasenden Kühen – und noch viel mehr! Entdecken Sie die schönsten Klischees Bayerns auf Ihrer Wanderwoche zwischen Bad Tölz und Bayrischzell. Auf herrlichen Panoramawegen gemütlich die malerischen Berglandschaften erwandern, am Wegesrand locken schicke Berggasthäuser mit einer typischen Brotzeit und einer frischen Mass Bier.



EUROHIKE  
ORIGINAL



ab 949,-

## HIGHLIGHTS

Alpines Terrain und glitzernde Seen – die ideale Aktiv-Auszeit vom Alltag! Fantastische Panoramen warten am Taubenstein oder der Rotwand. In Bayrischzell erleben Sie weiß-blaues Lebensgefühl.

## LEISTUNGEN

- 3\*\*\*-Hotels, Gasthöfe
- Gepäcktransfer
- Reiseunterlagen inkl. GPS-Daten/App
- 1 Schiffahrt
- 1 Bergfahrt
- 1 Berg- oder Talfahrt



CODE: DE-MUWBB-08X | 8/7 | FR, SA 16.05. – 04.10. | FAMILIE



## KÖNIG-LUDWIG-WEG

Auf den Spuren des Märchenkönigs

Durch das traumhafte Alpenvorland führt der König-Ludwig-Wanderweg vom idyllischen Starnberger See bis hin zu den Schlössern im Allgäu. Traumhafte Wanderungen durch Klosterorte, beschauliche Dörfer, vorbei an Seen und Mooregebieten erwarten Sie. Genießen Sie beeindruckende Weitblicke auf die Ammergauer Alpen, die Zugspitze und die Allgäuer Berge wie es einst auch König Ludwig getan hat.

### REISEVERLAUF

- 1. TAG:** Anreise nach Bernried am Starnberger See
- 2. TAG:** Bernried – Dießen am Ammersee  
☀ ca. 5 bis 6 h ⚡ 21 km ⚡ 250 m ⚡ 150 m
- 3. TAG:** Dießen am Ammersee – Wessobrunn/Paterzell  
☀ ca. 4 h ⚡ 13 km ⚡ 300 m ⚡ 150 m
- 4. TAG:** Wessobrunn/Paterzell – Peiting  
☀ ca. 4,5 bis 5 h ⚡ 18 km ⚡ 500 m ⚡ 450 m
- 5. TAG:** Peiting – Wildsteig/Bad Bayersoien  
☀ ca. 4 bis 5 h ⚡ 14 km ⚡ 400 m ⚡ 250 m
- 6. TAG:** Wildsteig/Bad Bayersoien – Buching  
☀ ca. 4 h ⚡ 11 km ⚡ 150 m ⚡ 250 m
- 7. TAG:** Buching – Füssen/Umgebung  
☀ ca. 4,5 h ⚡ 17 km ⚡ 300 m ⚡ 300 m
- 8. TAG:** Abreise oder Verlängerung

### LEISTUNGEN

- 3\*\*\*-Hotels, Gasthöfe
- Gepäcktransfer
- Reiseunterlagen inkl. GPS-Daten/App
- 1 Schifffahrt
- Rücktransfer buchbar

ab **879,-**

### HIGHLIGHTS

Liebliche Dörfer, Burgen und imposante Schlösser begegnen Ihnen am König-Ludwig-Weg. Dazu erblicken Sie berühmte Gipfel, vom Großvenediger bis zur Zugspitze.



🌐 CODE: DE-MUWSF-08X | 🛏 8/7 | 🏠 FR bis MO 12.04. – 05.10. | ➔ 🐾



## BAYERISCHER JAKOBSWEG

Von München nach Füssen

Ausgehend von München, der lebendigen bayerischen Hauptstadt an der Isar, erwandern Sie kleine Orte, in denen die Zeit stehen geblieben ist, und entdecken dabei eine Vielzahl an imposanten Klöstern, Kirchen mit den typischen Zwiebeltürmen und kleine Kapellen. Die wunderschöne Naturlandschaft mit grünen Wiesen und Wäldern, rauschenden Flüssen, Bächen und idyllischen Waldseen wirkt beruhigend auf Körper und Geist.

### LEISTUNGEN

- 3\*\*\*/4\*\*\*\*-Hotels, Gasthöfe
- Gepäcktransfer
- Persönliche Toureninformation
- Reiseunterlagen inkl. GPS-Daten/App
- 1 Transfer
- 1 Schifffahrt

### REISEVERLAUF

- 1. TAG:** Anreise nach München
- 2. TAG:** München – Schäftlarn  
☀ ca. 5 h ⚡ 23 km ⚡ 300 m ⚡ 150 m
- 3. TAG:** Schäftlarn – Dießen am Ammersee  
☀ ca. 4 bis 5 h ⚡ 20 km ⚡ 150 m ⚡ 200 m
- 4. TAG:** Dießen am Ammersee – Weilheim  
☀ ca. 5,5 h ⚡ 26 km ⚡ 500 m ⚡ 500 m
- 5. TAG:** Weilheim – Peiting  
☀ ca. 5 h ⚡ 20 km ⚡ 500 m ⚡ 350 m
- 6. TAG:** Peiting – Buching  
☀ ca. 5,5 h ⚡ 24 km ⚡ 500 m ⚡ 500 m
- 7. TAG:** Buching – Füssen/Umgebung  
☀ ca. 4,5 h ⚡ 17 km ⚡ 300 m ⚡ 300 m
- 8. TAG:** Abreise oder Verlängerung



ab **969,-**

### HIGHLIGHTS

In München finden Sie Erholung im Englischen Garten, außerhalb warten der Ammersee und Kloster Andechs. Holzstege führen Sie durch das Moor von Wiesfilz. Auf der letzten Etappe passieren Sie Neuschwanstein.



🌐 Code: DE-MUWMF-08X | 🛏 8/7 | 🏠 SA 12.04. – 04.10. | ➔ 🐾





## VON MÜNCHEN NACH GARMISCH

Durchs bayerische Seenland zur Zugspitze

Wandergenuss pur erwartet Sie auf unserer Reise zwischen der bayerischen Hauptstadt München und der Olympiastadt Garmisch. Auf dem ersten Teil der Reise gibt es Wasser in allen Formen zu bewundern. Rund um Garmisch erwarten Sie eindrucksvolle Bergkulissen, Höhenwanderungen sowie zünftige Almhütten mit bayerischen Spezialitäten.

### REISEVERLAUF

- 1. TAG:** Anreise nach München
- 2. TAG:** München – Schäftlarn  
☉ ca. 3,5 bis 4 h ↔ 12 km ⚡ 200 m ⚡ 100 m
- 3. TAG:** Schäftlarn – Bernried  
☉ ca. 4 bis 4,5 h ↔ 18 km ⚡ 150 m ⚡ 150 m
- 4. TAG:** Bernried – Kochel  
☉ ca. 4 h ↔ 16 km ⚡ 50 m ⚡ 50 m
- 5. TAG:** Rundwanderung Kochelsee  
☉ ca. 3 bis 3,5 h ↔ 11 km ⚡ 200 m ⚡ 200 m
- 6. TAG:** Kochel – Wallgau  
☉ ca. 3,5 bis 4 h ↔ 7 km ⚡ 750 m ⚡ 0 m
- 7. TAG:** Wallgau – Garmisch/Umgebung  
☉ ca. 5 h ↔ 16 km ⚡ 950 m ⚡ 100 m
- 8. TAG:** Abreise oder Verlängerung

### LEISTUNGEN

- 3\*\*\*/4\*\*\*\*-Hotels, Gasthöfe
- Gepäcktransfer
- Persönliche Toureninformation
- Reiseunterlagen inkl. GPS-Daten/App
- 1 Transfer
- 1 Schifffahrt
- 2 Talfahrten

Auch als 4-Tagestour buchbar

ab 1.049,-

### HIGHLIGHTS

Sie starten in München und haben mit der Zugspitze Ihr Ziel bald vor Augen. Durch die Maisinger Schlucht gelangen Sie zum Moorsee und in Possenhofen wandeln Sie auf Sissis Spuren.

🌐 CODE: DE-MUWMG-08X | 🛏 8/7 | 🗓 SA 17.05. – 04.10. | ➡️ 🐾



## TIROLERWEG: GARMISCH – INNSBRUCK

Wetterstein- & Karwendelgebirge


Die Berge Bayerns und Tirols gehören zu den schönsten Naturschauspielen in den Alpen. Klammern und tief eingeschnittene Täler führen hinauf zu den Almlandschaften und Gipfeln des Wetterstein- und Karwendelgebirges. Auf Ihrer Trekkingtour erwarten Sie eindrucksvolle Ausblicke, die stets von einer schroffen, wildromantischen Bergkulisse umrahmt sind.

### LEISTUNGEN

- 3\*\*\*-Hotels, Gasthöfe, 3x Hütten
- Gepäcktransfer
- Persönliche Toureninformation
- Reiseunterlagen inkl. GPS-Daten/App
- 1 Transfer
- 2 Talfahrten

### REISEVERLAUF

- 1. TAG:** Anreise nach Garmisch/Umgebung
- 2. TAG:** Rundwanderung Höhenweg, „Höllentalklamm“  
☉ ca. 5 h ↔ 12 km ⚡ 1.090 m ⚡ 180 m
- 3. TAG:** Garmisch – Schachenhaus  
☉ ca. 4,5 h ↔ 12 km ⚡ 1.170 m ⚡ 30 m
- 4. TAG:** Schachenhaus – Scharnitz/Umgebung  
☉ ca. 7,5 h ↔ 20 km ⚡ 900 m ⚡ 1.800 m
- 5. TAG:** Scharnitz/Umgebung – Halleranger Alm  
☉ ca. 2,5 bis 5 h ↔ 5 km ⚡ 550 m ⚡ 0 m
- 6. TAG:** Gipfelwanderung „Karwendelgebirge“  
☉ ca. 2 bis 3 h ↔ 5 km ⚡ 500 m ⚡ 500 m
- 7. TAG:** Halleranger Alm – Innsbruck  
☉ ca. 6 h ↔ 13 km ⚡ 1.000 m ⚡ 500 m
- 8. TAG:** Abreise oder Verlängerung



ab 899,-

### HIGHLIGHTS

Zwischen tiefen Klammern und hohen Gipfeln wandern Sie im Karwendel inmitten einer imposanten Naturkulisse. Werfen Sie einen Blick in die Innenräume des Schloss Schachen und fahren Sie mit der Hafelekar-Bahn nach Innsbruck.



🌐 CODE: DE-ZUWGI-08X | 🛏 8/7 | 🗓 FR, SO 13.06. – 21.09. | ➡️



# RUND UM DIE ZUGSPITZE

Von Garmisch nach Leutasch und zurück

Die Zugspitze, der höchste Berg Deutschlands, gehört zu den bekanntesten Bergzielen in den Alpen und kann sehr einfach per Seilbahn erklommen werden. Auf Ihrer Wanderwoche umrunden Sie die Zugspitze. Dabei lernen Sie alle Ansichten kennen und steuern nebenbei wunderbare Wanderziele an. Abenteuerlich und sensationell sind die Durchquerungen der Klammern.

**EUROHIKE ORIGINAL**



## REISEVERLAUF

**1. TAG:** Anreise nach Garmisch/Umgebung

**2. TAG:** Garmisch – Mittenwald/Klais

☞ ca. 5 h ☞ 16 km ⚡ 640 m ⚡ 430 m

Wildromantisch starten Sie Ihren Wandertag durch die Partnachklamm. Anschließend führt Ihr Weg über sanfte Hügel und Almwiesen nach Klais oder Mittenwald.

**3. TAG:** Mittenwald/Klais – Leutasch

☞ ca. 4 h ☞ 14 km ⚡ 220 m ⚡ 30 m

Die Wege durch die Klamm wurden mit größter Präzision direkt in den Fels geschlagen und kühne Stege verlaufen bis zu 40 Meter über dem Wasser. Anschließend spazieren Sie entspannt entlang der Leutascher Ache ins Tal hinein. Vorbei an kleinen Ortschaften und Blumenwiesen, umrahmt vom Wettersteingebirge, wandern Sie ins breiter werdende Leutaschtal.

**4. TAG:** Rundwanderung Leutasch

☞ ca. 4 h ☞ 11 km ⚡ 350 m ⚡ 350 m

Wandern Sie auf dem Jakobsweg zum Panorama-blick bei der Ropferstubb oder steigen Sie zur Aussichtsloge am Brunschkopf. Gemütlich spazieren Sie um den Weidachsee oder hinauf zur urigen Wildmoosalm.

**5. TAG:** Leutasch – Ehrwald

☞ ca. 5 h ☞ 17 km ⚡ 440 m ⚡ 290 m

Kurze Busfahrt ins Gaistal. Der Almsommer im Gaistal ist vor allem für die Haflinger, das Braun- und Grauvieh und die schottischen Galloway Rinder ein Traum. Sie folgen dem Ganghofer Weg hinein zu den Almlandschaften und hinauf zum Übergang zur Ehrwalder Alm. Per Seilbahn geht es ins Tal und weiter nach Ehrwald.

**6. TAG:** Ehrwald – Garmisch/Umgebung

☞ ca. 4,5 h ☞ 12 km ⚡ 540 m ⚡ 510 m

Stück für Stück wandern Sie hinauf zu den Ausläufern der Zugspitze und zum bekannten Eibseeblick. Die Tour endet am lieblichen Eibsee mit Blick auf das prächtige Zugspitz-Garmisch-Panorama. Mit der Zugspitzbahn fahren Sie zurück nach Garmisch.

**7. TAG:** Abreise oder Verlängerung

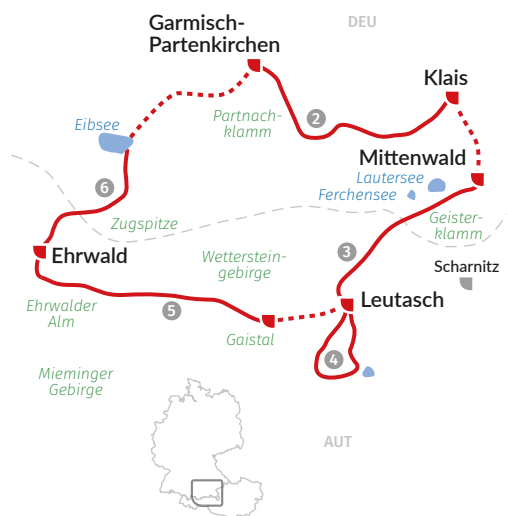
ab 829,-

## HIGHLIGHTS

Der Anblick der Zugspitze ist von allen Seiten grandios. Die Partnachklamm ist mit den enormen Wassermassen ebenso faszinierend.

## LEISTUNGEN

- 3\*\*\*-Hotels, Gasthöfe
- Gepäcktransfer
- Persönliche Toureninformation
- Reiseunterlagen inkl. GPS-Daten/App
- 1 Talfahrt
- 1 Fahrt Zahnradbahn



🌐 CODE: DE-ZUWGA-07A | 🛏️ 7/6 | 🕒 täglich 17.05. – 05.10. | 🔄 🐾 | KLASSIKER





## RUND UM DIE ZUGSPITZE MIT CHARME

Genussvoll um den höchsten Berg Deutschlands

Erleben Sie eines der wohl beliebtesten Wanderziele in Deutschland hautnah und ganz im individuellen Rhythmus. Spektakuläre Klammern, idyllische Almlandschaften, ruhige Seen, abwechslungsreiche Wanderwege, charmante Hotels und bayerische Spezialitäten warten auf dieser Tour rund um die Zugspitze.

### REISEVERLAUF

- 1. TAG:** Anreise nach Garmisch-Partenkirchen
- 2. TAG:** Garmisch – Mittenwald/Klais  
☉ ca. 5 h ↔ 16 km ⚡ 640 m ⚡ 430 m
- 3. TAG:** Mittenwald/Klais – Leutasch  
☉ ca. 4 h ↔ 14 km ⚡ 220 m ⚡ 30 m
- 4. TAG:** Rundwanderung Leutasch  
☉ ca. 4 h ↔ 11 km ⚡ 350 m ⚡ 350 m
- 5. TAG:** Leutasch – Ehrwald  
☉ ca. 5 h ↔ 17 km ⚡ 440 m ⚡ 290 m
- 6. TAG:** Ehrwald – Garmisch  
☉ ca. 4,5 h ↔ 12 km ⚡ 540 m ⚡ 510 m
- 7. TAG:** Abreise oder Verlängerung

### LEISTUNGEN

- Hotels mit Charme
- Gepäcktransfer
- Persönliche Toureninformation
- Reiseunterlagen inkl. GPS-Daten/App
- 1 Talfahrt
- 1 Fahrt Zahnradbahn

ab 1.279,-

### HIGHLIGHTS

Genießen Sie in Garmisch-Partenkirchen städtisches Flair und bayerische Tradition, bevor Sie die Partnachklamm, das Leutaschtal und die Ehrwalder Alm durchqueren. Der Blick auf den Eibsee und die Zugspitze ist einfach zauberhaft.



 CODE: DE-ZUWGA-07D |  7/6 |  täglich 17.05. – 05.10. |  



## VON GARMISCH NACH MERAN MIT CHARME

Genüsslich über die Alpen

Erleben Sie die Abwechslung der drei Alpenregionen: Bayern, Tirol und Südtirol. Von rustikalen Almen bis hin zu beeindruckenden Schluchten und Hochtälern – all diese Schätze erwarten Sie, während Sie entlang historischer Pfade auf Entdeckungstour gehen. In Meran angekommen fügen sich die unterschiedlichen Eindrücke Ihrer Wanderreise durch die Alpenregionen zu einem Ganzen zusammen.

### LEISTUNGEN

- Hotels mit Charme
- Gepäcktransfer
- Persönliche Toureninformation
- Reiseunterlagen inkl. GPS-Daten/App
- 1 Transfer
- 1 Bergfahrt
- 1 Bahnfahrt
- Rückfahrt buchbar

### REISEVERLAUF

- 1. TAG:** Anreise nach Garmisch/Umgebung
- 2. TAG:** Garmisch – Mittenwald  
☉ ca. 5 h ↔ 20 km ⚡ 750 m ⚡ 550 m
- 3. TAG:** Mittenwald – Leutasch  
☉ ca. 4 h ↔ 14 km ⚡ 200 m ⚡ 0 m
- 4. TAG:** Leutasch – Nauders  
☉ ca. 4,5 h ↔ 15 km ⚡ 200 m ⚡ 700 m
- 5. TAG:** Nauders – Reschen/Umgebung  
☉ ca. 5 h ↔ 14 km ⚡ 550 m ⚡ 850 m
- 6. TAG:** Reschen/Umgebung – Naturns/Umgebung  
☉ ca. 5 h ↔ 18 km ⚡ 300 m ⚡ 850 m
- 7. TAG:** Naturns/Umgebung – Meran  
☉ ca. 5 h ↔ 19 km ⚡ 400 m ⚡ 600 m
- 8. TAG:** Abreise oder Verlängerung



ab 1.389,-

### HIGHLIGHTS

Eine kulturelle Attraktion bildet die Lüftlmalerie in Mittenwald, im Anschluss führt die Geisterklamm nach Österreich. In Südtirol erwarten Sie neben der Bergwelt endlose Apfelgärten und kulinarische Freuden, von Speck bis Wein.



 CODE: DE-ZUWGM-8D |  8/7 |  täglich 24.05. – 05.10. |  



# VON GARMISCH NACH MERAN

Alpenüberquerung „light“

Entdecken Sie die Vielfältigkeit der drei Alpenländer Bayern, Tirol und Südtirol! Urige Almen und einsame Berghütten, tosende Klammen und beeindruckende Hochtäler warten darauf, entlang historischer Wege entdeckt zu werden. Immer wieder locken dabei traditionell bayerische Biergärten, Tiroler Schmankerl und Südtiroler Spezialitäten zu einer gemütlichen Rast.

**EUROHIKE ORIGINAL**



## REISEVERLAUF

**1. TAG:** Anreise nach Garmisch/Umgebung

**2. TAG:** Garmisch – Mittenwald

☁ ca. 5 h ↔ 20 km ⚡ 750 m ⚡ 550 m

Vorbei an der bekannten Skisprungschanze und durch die beeindruckende Partnachklamm, wo sich tosende Wassermassen tief in den Fels eingegraben haben. Über den Wamberg wandern Sie zur Elmauer Alm und durch blühende Wiesen und Täler zu Lauter- und Ferchensee.

**3. TAG:** Mittenwald – Leutasch

☁ ca. 4 h ↔ 14 km ⚡ 200 m ⚡ 0 m

Heute geht es von Bayern hinein in die Tiroler Bergwelt! Die kühn über einer hohen Schlucht angelegte Geisterklamm erwartet Sie zur Durchquerung auf Brücken und Stegen.

**4. TAG:** Leutasch – Nauders

☁ ca. 4,5 h ↔ 15 km ⚡ 200 m ⚡ 700 m

Einsame Hochmoorgebiete und Wälder führen Sie zum Übergang auf der Buchner Höhe. Vom historischen Marktort Telfs bringt Sie ein organisierter Transfer ins Tiroler Oberland nach Nauders am Reschenpass.

**5. TAG:** Nauders – Reschen/Umgebung

☁ ca. 5 h ↔ 14 km ⚡ 550 m ⚡ 850 m

Per Seilbahn gelangen Sie zum Mutzkopf, wo Sie Ihre Wanderung zum Schwarzsee und Grünsee starten. Sie steigen hinauf bis zum Dreiländergrenzstein. Über die Almen geht es hinab zum riesigen Reschensee.

**6. TAG:** Reschen/Umgebung – Naturns/Umgebung

☁ ca. 5 h ↔ 18 km ⚡ 300 m ⚡ 850 m

Kurze Busfahrt am Reschensee. Eine Wanderung im Naturschutzgebiet am Haidersee führt Sie ins idyllische Fischgadermoos und über den Bergsee hinab in den Sennereiort Burgeis. Über abwechslungsreiche Wiesen- und Waalwege nach Schluderns und per Bahn nach Naturns.

**7. TAG:** Naturns/Umgebung – Meran

☁ ca. 5 h ↔ 19 km ⚡ 400 m ⚡ 600 m

Auf einem aussichtsreichen Panoramasteig wandern Sie bis zu den Wasserläufen des Sagenweges. Nachmittags erreichen Sie die Tappeiner Promenade, deren exotischer Blumenpracht Sie bis zum Meraner Domplatz folgen.

**8. TAG:** Abreise oder Verlängerung

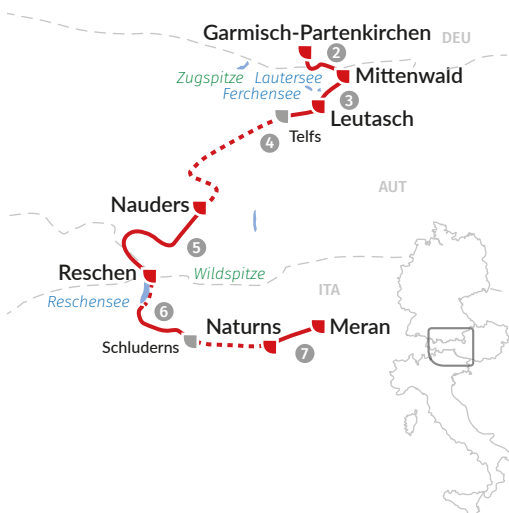
ab 999,-

## HIGHLIGHTS

Von Garmisch-Partenkirchen geht es über Täler und Klammen in die Bergwelt Tirols. Über den Reschenpass erreichen Sie Italien und erblicken die berühmte Kirche im See.

## LEISTUNGEN

- 3\*\*\*-Hotels, Gasthöfe
- Gepäcktransfer
- Persönliche Toureninformation
- Reiseunterlagen inkl. GPS-Daten/App
- 1 Transfer
- 1 Bergfahrt
- 1 Bahnfahrt
- Rücktransfer buchbar



🌐 CODE: DE-ZUWGM-08A | 🏠 8/7 | 📅 täglich 24.05. – 05.10. | ➡️ 🐾



# VON FÜSSEN NACH MERAN

Alpenüberquerung vom Allgäu nach Südtirol

## REISEVERLAUF

**1. TAG:** Anreise nach Füssen

**2. TAG:** Füssen – Ehrwald

☞ ca. 4,5h ☞ 15km ⚡ 500m ⚡ 400m

Am rauschenden Lechfall überqueren Sie die Lechschlucht und wandern am Alpenrosenweg hinüber zum Alpsee. Vom Aussichtsplatz haben Sie beste Blicke auf Neuschwanstein. Vorbei an Felswänden hinauf zur Sternschanze, wo Sie die Grenze nach Tirol überschreiten und in Pflach ankommen.

**3. TAG:** Ehrwald – Leutasch

☞ ca. 4,5h ☞ 17km ⚡ 400m ⚡ 550m

Am Alte-Mühl-Steig verlassen Sie die Täler und schweben mit der Gondel zur Ehrwalder Alm. Auf dem „Koatigen Weg“ zum Igelsee, wo sich die höchsten Felsnadeln spiegeln. Gemütlich durch das Gaistal zu zahlreichen Almen.

**4. TAG:** Leutasch – Nauders

☞ ca. 4,5h ☞ 15km ⚡ 200m ⚡ 700m

Entlang des Weidachsees durch einsame Wälder und Moorgebiete wandern Sie am Jakobsweg zum Übergang auf die Buchner Höhe. Nach dem Besuch der Wallfahrtskirche im historischen Markort Telfs bringt Sie ein Transfer auf einer panoramareichen Fahrt ins Tiroler Oberland nach Nauders am Reschenpass.

**5. TAG:** Nauders – Reschen/Umgebung

☞ ca. 5h ☞ 14km ⚡ 550m ⚡ 850m

Per Seilbahn gelangen Sie zum Mutzkopf, wo Sie Ihre Tour zum Schwarzsee und Grünsee starten. Stetig hinauf zum Dreiländerstein. Der Höhenweg führt Sie zur beliebten Rescheralm, wo köstliche Südtiroler Spezialitäten zur Einkehr locken.

**6. TAG:** Reschen/Umgebung – Schlanders

☞ ca. 5h ☞ 18km ⚡ 300m ⚡ 850m

Vom Haidersee gelangen Sie hinauf zum Faulersee und über Bergwiesen ins beschauliche Burgeis. Über sonnige Berghänge zur Churburg in Schluderns und per Bahn nach Schlanders.

**7. TAG:** Schlanders – Meran

☞ ca. 4,5h ☞ 13km ⚡ 600m ⚡ 750m

Auf aussichtsreichen Höhenwegen nach Vezzan und hinauf zur Hängebrücke über den Tisser Bergbach. Spektakulär verläuft der Latschander Waalweg hoch über dem Etschtal und führt Sie direkt durch die Weinreben zum Schloss in Kastelbell. Zum Abschluss nehmen Sie die Vinschgaubahn in die mediterrane Kurstadt Meran.

**8. TAG:** Abreise oder Verlängerung

Im Leutascher Hochtal folgen Sie dem Jakobsweg durch Moorgebiete und Wälder, vorbei an hohen Felswänden steil hinab ins Inntal. Ein Transfer bringt Sie hinauf zum Reschenpass nach Italien, wo die Route über Schwarzsee und Grünsee zum riesigen Reschensee führt. Durch den malerischen Vinschgau wandern Sie in die mediterrane Kurstadt Meran.



EUROHIKE ORIGINAL

ab 989,-



## HIGHLIGHTS

Genießen auf Ihrem Weg über die Alpen: Naturschönheiten wie das idyllische Almenparadies Gaistal, den Tiroler Jakobsweg oder den Südtiroler Vinschgau.

## LEISTUNGEN

- 3\*\*\*-Hotels, Gasthöfe
- Gepäcktransfer
- Reiseunterlagen inkl. GPS-Daten/App
- 2 Bergfahrten
- 3 Bahnfahrten
- 1 Transfer
- Rücktransfer buchbar



# ALLGÄUER & LECHTALER ALPEN

Auf spektakulären Höhenwegen durch Bayern, Tirol und Vorarlberg

Beeindruckende Landschaften, herausfordernde Anstiege auf traumhaften Höhenwegen und gemütliche Berghütten warten auf Sie. Auf Ihrer Wanderreise durchqueren Sie malerische Täler, wie das Lech- oder Stanzer Tal, wandern auf spektakulären Wegen über Gebirgspässe, wie dem Mädelejoch und beenden die Runde nach der Höhenwanderung am Krumbacher Weg in den imposanten Allgäuer Alpen.

**EUROHIKE ORIGINAL**



## REISEVERLAUF

**1. TAG:** Anreise nach Oberstdorf

**2. TAG:** Oberstdorf – Steeg

☞ ca. 6 h ☞ 14 km ⚡ 990 m ⚡ 900 m

Nach einer kurzen Busfahrt geht es auf einem beeindruckenden Pfad durch den Sperrbachtobel hinauf zur Kemptner Hütte. Am Passübergang Mädelejoch übertreten Sie die Landesgrenze zu Österreich und steigen anschließend ins schöne Lechtal hinab. Nach Überquerung der spektakulären Hängebrücke erreichen Sie Holzgau.

**3. TAG:** Steeg – St. Anton am Arlberg

☞ ca. 5,5 h ☞ 14 km ⚡ 900 m ⚡ 1.100 m

Per Bus zum Wanderstart in Kaisers. Auf abgelegenen Almwegen tief hinein in die Lechtaler Alpen. Der Pfad bringt Sie zum Passübergang bei der Leutkircher Hütte, die zu einer gemütlichen Rast einlädt. Danach führt der Weg hinab nach St. Anton, das auch als die „Wiege des alpinen Skilaufs“ bekannt ist.

**4. TAG:** St. Anton am Arlberg – Lech am Arlberg

☞ ca. 6 h ☞ 13 km ⚡ 920 m ⚡ 1.220 m

Mit der Seilbahn schweben Sie auf die Valluga. Der Arlberg Trail führt Sie zunächst abwärts über felsige Abschnitte in alpiner Umgebung. Nach dem Aufstieg zur Stuttgarter Hütte erwartet Sie ein traumhafter Höhenweg mit einzigartigem Panorama über das Hochplateau. Nach der wohlverdienten Einkehr schaukeln Sie gemütlich mit der Gondel hinunter nach Lech.

**5. TAG:** Lech am Arlberg – Warth/Umgebung

☞ ca. 4 h ☞ 11 km ⚡ 300 m ⚡ 300 m

Nach den Bergetappen führt Ihre Route heute auf einem traumhaft gemütlichen Wanderweg entlang des Lechtals. Hoch über dem Fluss geht es über grüne Almwiesen vorbei an grasenden Kühen, bald haben Sie beeindruckende Tiefblicke in die wilde Lechschlucht. Durch einen Höhenwald gelangen Sie sanft ansteigend ins sehenswerte Walsersdorf Warth.

**6. TAG:** Warth/Umgebung – Oberstdorf

☞ ca. 7 h ☞ 18 km ⚡ 800 m ⚡ 1.250 m

Ab Warth steigen Sie aufwärts zur alten Zollhütte und überschreiten die Grenze nach Bayern. Von hier wandern Sie über die Mindelheimer Hütte entlang des Krumbacher Höhenweges, mit Blick auf die überwältigende Bergkulisse der Allgäuer Alpen zum Guggensee. Nach dem Abstieg und einer kurzen Busfahrt erreichen Sie den Ausgangspunkt Ihrer Rundreise in Oberstdorf.

**7. TAG:** Abreise oder Verlängerung

ab 889,-



## HIGHLIGHTS

Unvergessliche Erlebnisse bieten die Fernblicke von der Valluga, das Bergpanorama am einsamen Krumbacher Höhenweg oder die Überquerung der Hängebrücke bei Holzgau.

## LEISTUNGEN

- 3\*\*\*/4\*\*\*\*-Hotels, Gasthöfe
- Gepäcktransfer
- Persönliche Toureninformation
- Reiseunterlagen inkl. GPS-Daten/App
- 1 Bergfahrt
- 1 Talfahrt
- 1 original „Lechweg-Käse“

## REISEVERLAUF

**1. TAG:** Anreise nach Oberstdorf

**2. TAG:** Oberstdorf – Steeg

☞ ca. 6 h ↔ 14 km ⚡ 990 m ⚡ 900 m

Durch die herrlichen Allgäuer Alpen auf einem imposanten Steig durch den Sperrbachtobel aufwärts zur Kemptner Hütte. Am Passübergang Mädelejoch über die Grenze nach Österreich, wo ein aussichtsreicher Abstieg ins Lechtal wartet. Über eine spektakuläre Hängebrücke gelangen Sie nach Holzgau.

**3. TAG:** Steeg – St. Anton am Arlberg

☞ ca. 5,5 h ↔ 14 km ⚡ 900 m ⚡ 1.100 m

Auf einsamen Almstraßen wandern Sie weit hinein zu den Sennalpen im Herzen der Lechtaler Alpen. Der Weg führt Sie zum Passübergang bei der Leutkircher Hütte. Hinunter geht es Richtung Arlberg und schließlich in den bekannten Wintersportort St. Anton.

**4. TAG:** St. Anton am Arlberg – Pitztal

☞ ca. 4,5 bis 5 h ↔ 11 km ⚡ 350 m ⚡ 1.490 m

In kurzer Bahnfahrt nach Landeck und per Seilbahn auf 2.000 m Höhe. Sie erklimmen zwei Gipfel und rasten anschließend auf der Alm. Ein wunderschöner Wiesen- und Waldweg führt Sie ins Pitztal.

**5. TAG:** Pitztal – Ötztal

☞ ca. 6 h ↔ 13 km ⚡ 1.250 m ⚡ 950 m

Nach einer Busfahrt wandern Sie auf dem Panoramaweg bis zur Braunschweiger Hütte. Nach der Einkehr geht es zum höchsten Punkt Ihrer Reise, dem Pitztaler Jöchl. Ein guter Wanderweg leitet Sie durch das Rettenbach weiter talwärts, bis Sie per Bus oder Gondel die letzten Höhenmeter ins Ötztal überwinden.

**6. TAG:** Ötztal – Pässeiertal

☞ ca. 5 bis 5,5 h ↔ 15 km ⚡ 1.000 m ⚡ 1.000 m

Traumhafte Wege führen durch das sonnige Timgelstal. Stetig talwärts durchqueren Sie das obere Pässeiertal und genießen beim wohlverdienten Abendessen die Südtiroler Gastlichkeit.

**7. TAG:** Pässeiertal – Meran

☞ ca. 6 h ↔ 14 km ⚡ 1.490 m ⚡ 250 m

Auf den Spuren des Freiheitskämpfers Andreas Hofer steigen Sie auf zur Pfandleralm. Nach der Rast in der Hirzerhütte schaukeln Sie mit der Gondel talwärts und nehmen den Bus nach Meran.

**8. TAG:** Abreise oder Verlängerung

# ALPENÜBERQUERUNG E5: OBERSTDORF – MERAN

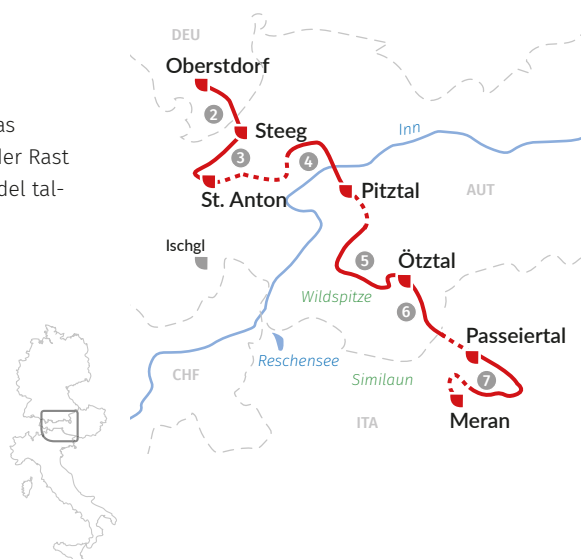
Auf dem europäischen Fernwanderweg über die Alpen

Der E5 gehört zu den beliebtesten Fernwanderwegen und wird nicht umsonst als die „schönste aller Alpenüberquerungen“ bezeichnet. Sie wandern vom grünen Allgäu durch die unendliche Bergwelt Tirols ins bezaubernde Südtiroler Pässeiertal, bis in die mediterrane Kurstadt Meran. Auf Ihrer Reise erleben Sie verschiedenste Bergregionen, Gebirgsmassive und alpine Landschaften.

EUROHIKE  
ORIGINAL



ab 1.299,-



## HIGHLIGHTS

Über Almen, Pässe und eindrucksvolle Gebirgsmassive geht es mit fantastischen Ausblicken in die mediterran anmutende Kurstadt Meran.

## LEISTUNGEN

- 3\*\*\*/4\*\*\*\*-Hotels
- Gepäcktransfer
- Persönliche Toureninformation
- Reiseunterlagen inkl. GPS-Daten/App
- 1 Bahnfahrt
- 1 Bergfahrt
- 1 Talfahrt
- Rücktransfer buchbar



🌐 CODE: DE-ALWOM-08A | 🛏️ 8/7 | 📅 DO, SO 15.06. – 14.09. / SA 05.07. – 30.08. | ➡️



## ALPENÜBERQUERUNG E5 MIT CHARME

Vom Bergsteigerdorf in die Kurstadt



ab 1.689,-

### HIGHLIGHTS

Auf Ihrer Route über die Alpen treffen Sie auf die längste Hängebrücke Österreichs und steigen auf spektakulären Höhenwegen von Gipfel zu Gipfel, vorbei an urigen Berghütten auf 3.000 m beim Pitztaler Jöchl.

### LEISTUNGEN

- Hotels mit Charme
- Gepäcktransfer
- Reiseunterlagen inkl. GPS-Daten/App
- 1 Bahnfahrt
- 1 Bergfahrt
- 1 Talfahrt
- Rücktransfer buchbar

 CODE: DE-ALWOM-08D |  8/7 |  DO, SO 15.06. – 14.09. / SA 05.07. – 30.08. | 



## VOM TEGERNSEE NACH STERZING MIT CHARME

Alpenüberquerung mit Charme



ab 1.769,-

### HIGHLIGHTS

Erleben Sie bayerische Kultur im Brauhaus am Tegernsee, genießen Sie regionale Schmankerl in der urigen Blaubergalm und eine erfrischende Abkühlung im Achensee. Für einen gelungenen Abschluss erkunden Sie das charmante Sterzing.

### LEISTUNGEN

- Hotels mit Charme
- Gepäcktransfer
- Reiseunterlagen inkl. GPS-Daten
- 6 Abendessen
- 2 Transfers
- 1 Bergfahrt Spieljoch
- 1 Stadtführung in Sterzing

 CODE: DE-MUWTS-09D |  9/8 |  täglich 06.06. – 28.09. |  



## VOM TEGERNSEE NACH STERZING

Alpenüberquerung von Bayern nach Südtirol

Vom idyllischen Tegernsee über den glitzernden Achensee, durch das zauberhafte Zillertal bis hin nach Sterzing. Erleben Sie die traditionelle bayrische Kultur hautnah, spüren Sie die herzliche Gastfreundschaft Tirols und lassen Sie sich von den kulinarischen Genüssen Südtirols verwöhnen.

### REISEVERLAUF

- 1. TAG:** Anreise nach Gmund am Tegernsee
- 2. TAG:** Gmund am Tegernsee – Bad Wiessee  
☞ ca. 4 h  $\leftrightarrow$  14 km  $\triangle$  180 m  $\nabla$  180 m
- 3. TAG:** Bad Wiessee – Achenkirch  
☞ ca. 6,5 h  $\leftrightarrow$  17 km  $\triangle$  820 m  $\nabla$  770 m
- 4. TAG:** Achenkirch – Fügen  
☞ ca. 4 h  $\leftrightarrow$  14 km  $\triangle$  120 m  $\nabla$  100 m
- 5. TAG:** Fügen – Spieljoch – Hochfügen  
☞ ca. 4,5 h  $\leftrightarrow$  14 km  $\triangle$  350 m  $\nabla$  740 m
- 6. TAG:** Hochfügen – Melchboden – Mayrhofen/Aschau  
☞ ca. 4,5 h  $\leftrightarrow$  11 km  $\triangle$  840 m  $\nabla$  300 m
- 7. TAG:** Mayrhofen/Aschau – Schlegeis – St. Jakob  
☞ ca. 4,5 h  $\leftrightarrow$  13 km  $\triangle$  480 m  $\nabla$  820 m
- 8. TAG:** St. Jakob – Sterzing  
☞ ca. 5,5 h  $\leftrightarrow$  20 km  $\triangle$  140 m  $\nabla$  640 m
- 9. TAG:** Abreise oder Verlängerung

### LEISTUNGEN

- 3\*\*\*/4\*\*\*\*-Hotels, Gasthöfe, Gästehäuser, Pensionen
- Gepäcktransfer
- Reiseunterlagen inkl. GPS-Daten
- 6 Abendessen
- 2 Transfers
- 1 Stadtführung in Sterzing

*Auch als 5-Tagestour buchbar*



ab 1.399,-

### HIGHLIGHTS

Ob erfrischende Seen, idyllische Almregionen oder eindrucksvolle Bergpanoramen – genießen Sie auf Ihrem Weg über die Alpen die Schönheit der Natur. Kulturelle Highlights erleben Sie bei einer Stadtführung durch Sterzing.

 CODE: DE-MUWTS-09X |  9/8 |  täglich 06.06. – 28.09. |  





## SCHWARZWALD – BODENSEE

Auf dem Querweg vom Titisee nach Radolfzell

### HIGHLIGHTS

Genießen Sie den Blick von der Aussichtsplattform der Burgruine Hohentwiel und staunen Sie über erloschene Vulkankegel und die Schleifenbach-Wasserfälle. Zum Abschluss? Ein Glas regionalen Weines mit Blick auf den Bodensee!

### LEISTUNGEN

- Mittelklassehotels, Gasthöfe
- Gepäcktransfer
- Reiseunterlagen inkl. GPS-Daten/App



ab 1.029,-



🌐 CODE: DE-SWWSR-08X | 🛏️ 8/7 | 🏠 täglich 22.03. – 12.10. | ➔

## SCHLUCHTENSTEIG

Die Vielfalt des Schwarzwalds

### HIGHLIGHTS

Lassen Sie sich vom wild-schönen Schwarzwald in den Bann ziehen, etwa beim Durchwandern der Haslachschlucht und der Wutachschlucht! Am Dom von St. Blasien blicken Sie zurück auf die interessante Historie.

### LEISTUNGEN

- Mittelklassehotels, Gasthöfe
- Gepäcktransfer
- Reiseunterlagen inkl. GPS-Daten/App
- Rücktransfer buchbar



ab 869,-



🌐 CODE: DE-SWWSW-08X | 🛏️ 8/7 | 🏠 täglich 19.04. – 12.10. | ➔

## MÄRCHENHAFTER SPESSART

Auf den Spuren Schneewittchens durchs Räuberland

Die Wanderregion rund um den Naturpark Spessart lockt Besucher mit einer einzigartigen Vielfalt an Wanderwegen. Auf schattigen Pfaden durchqueren Sie eine nahezu unberührte Landschaft, am Himmel erstreckt sich das dichte Blätterdach der Wälder, dessen sanfte Melodie nur vom zwitschernden Gesang der unzähligen Vögel in den Bäumen und dem leisen Rascheln des Laubes unter den Sohlen der Wanderschuhe begleitet wird.


### LEISTUNGEN

- 3\*\*\*-Hotels, Gasthöfe
- Gepäcktransfer
- Reiseunterlagen inkl. GPS-Daten/App
- 1 Räuberland Kräuterlikör

*Auch als 6-Tagestour und 5-Tagestour buchbar*

### REISEVERLAUF

- TAG:** Anreise nach Gemünden
- TAG:** Gemünden – Lohr  
🕒 ca. 5 h 📏 21 km ⚡ 550 m ⚡ 550 m
- TAG:** Lohr – Aschaffenburg  
🕒 ca. 4 h 📏 15 km ⚡ 450 m ⚡ 450 m
- TAG:** Rundwanderung Aschaffenburg  
🕒 ca. 5 h 📏 18 km ⚡ 450 m ⚡ 400 m
- TAG:** Aschaffenburg – Mespelbrunn/Umgebung  
🕒 ca. 4,5 h 📏 15 km ⚡ 500 m ⚡ 450 m
- TAG:** Rundwanderung Räuberland  
🕒 ca. 4 h 📏 12 km ⚡ 300 m ⚡ 300 m
- TAG:** Mespelbrunn/Umgebung – Aschaffenburg  
🕒 ca. 5,5 h 📏 25 km ⚡ 700 m ⚡ 800 m
- TAG:** Abreise oder Verlängerung



EUROHIKE ORIGINAL

ab 839,-

### HIGHLIGHTS

Dreiflüssestadt Gemünden, auf Schneewittchens Spuren in Lohr und Schloss Johannisburg in Aschaffenburg – faszinierende Städte und die kulinarischen Highlights des Frankens komplettieren die Reise.



🌐 CODE: DE-SPWGA-08X | 🛏️ 8/7 | 🏠 täglich 03.05. – 05.10. | ➔ 🐾

# ALTMÜHLTAL PANORAMAWEG

Wo Bayern am schönsten ist

Auf Ihrer Wanderung entlang des Altmühltal Panoramaweges begleiten Sie schroffe Dolomitfelsen, sonnenüberflutete Wacholderheiden, sanfte Flusstäler und ausgedehnte Wälder. Der Naturpark Altmühltal ist vor allem wegen seines romantischen Landschaftsbildes bekannt und somit prädestiniert für eine gemütliche Wanderwoche inmitten der ursprünglichen Natur.

**EUROHIKE ORIGINAL**



## REISEVERLAUF

**1. TAG:** Anreise nach Treuchtlingen/Umgebung

**2. TAG:** Treuchtlingen/Umgebung – Pappenheim/Umgebung

☞ ca. 4 h ☞ 14 km ⚡ 280 m ⚡ 290 m

Durch den Friedwald steigen Sie auf den Weinberg mit einem Aussichtspavillon und Traumaussicht auf die Burg und umliegende Höhenzüge. Wieder im Tal, wandern Sie nun direkt an Deutschlands einziger Weidenkirche vorbei.

**3. TAG:** Pappenheim/Umgebung – Mönsheim/Umgebung

☞ ca. 4,5 h ☞ 15 km ⚡ 390 m ⚡ 380 m

Über einen aussichtsreichen Höhenweg wandern Sie nach Solnhofen. Ihre Wanderung führt Sie vorbei am Fundort des Archäopteryx nach Dollnstein ins Urdonautal.

**4. TAG:** Mönsheim/Umgebung – Eichstätt

☞ ca. 6 h ☞ 25 km ⚡ 620 m ⚡ 650 m

Sie passieren das Geodenkmal „Burgsteinfelsen“ und wandern auf einem aussichtsreichen Höhenweg bis Eichstätt. Überragt von der Willibaldsburg ist die Bischofsstadt ein barockes Gesamtkunstwerk mit repräsentativen Bauten sowie verträumten Gassen.

**5. TAG:** Eichstätt – Kipfenberg

☞ ca. 6 h ☞ 26 km ⚡ 720 m ⚡ 740 m

Vorbei am markanten Osterberg wandern Sie zur Buchenhüller Mammuthöhle. Sie durchwandern die Gungoldinger Wacholderheide, bevor es über die Arnsberger Leite und dem Limes-Wachturm nach Kipfenberg geht.

**6. TAG:** Kipfenberg – Beilngries

☞ ca. 5,5 bis 6 h ☞ 24 km ⚡ 540 m ⚡ 550 m

Kinding empfängt Sie mit einer mächtigen Wehrkirche und gemütlichen Gasthäusern. Am Panoramaweg wandern Sie anschließend nach Beilngries.

**7. TAG:** Beilngries – Riedenburg

☞ ca. 7,5 h (3,5 h bei Busfahrt) ☞ 35 km ⚡ 680 m ⚡ 700 m

Über das Hochplateau des Arzbergs in die „Siebentälerstadt“ Dietfurt. Vom Teufelsfelsen wandern Sie in die beschauliche Burgenstadt Riedenburg.

**8. TAG:** Riedenburg – Kelheim

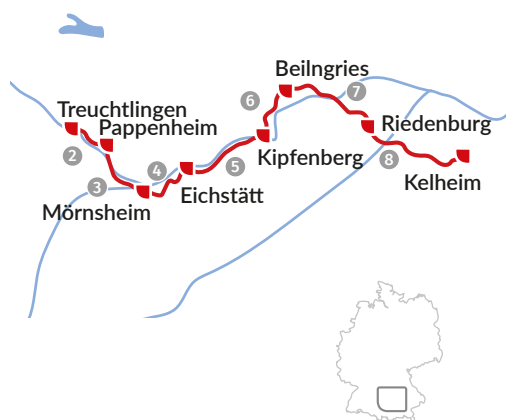
☞ ca. 5,5 h ☞ 19 km ⚡ 470 m ⚡ 470 m

Sie wandern vorbei an der blau glitzernden Karstquelle „Blautopf“ und entlang der Jurafelsen zum „Keltental“. Der Blick hinab auf den mächtigen Donaudurchbruch ist überwältigend.

**9. TAG:** Abreise oder Verlängerung

*Auch als 7-Tagestour und 5-Tagestour buchbar*

ab 899,-



## HIGHLIGHTS

Neben Burgen und Schlössern als kulturelle Schauplätze und der weltbekannten bayerischen Küche erwartet Sie am Altmühltal Panoramaweg vor allem Natur pur.

## LEISTUNGEN

- Mittelklassehotels, Gasthöfe
- Gepäcktransfer
- Reiseunterlagen inkl. GPS-Daten/App
- 1 Schifffahrt

🌐 CODE: AT-ATWTK-09X | 🏠 9/8 | 🕒 täglich 05.04. – 12.10. | ➡️ 🐾



# MOSEL- & EIFELSTEIG

Traumblicke, Römerpfade & Moselweine

## REISEVERLAUF

**1. TAG:** Anreise nach Perl

**2. TAG:** Perl – Palzem

☀ ca. 5 bis 6 h ↔ 22 km ⚡ 400 m ⚡ 450 m

Ihre Route führt Sie von malerischen Weinbaugebieten über urige Wälder und weite Felder in den pfälzischen Weinort Palzem, der Sie mit berühmten Weingütern und weitläufigem Rebland empfängt.

**3. TAG:** Palzem – Nittel

☀ ca. 4,5 h ↔ 16 km ⚡ 300 m ⚡ 350 m

Nach der Besichtigung des doppeltürmigen Helfanter Doms wandern Sie auf aussichtsreichen Wegen mit kurzen, steilen Anstiegen entlang von blühenden Wiesen und Wäldern.

**4. TAG:** Nittel – Trier

☀ ca. 5,5 h ↔ 23 km ⚡ 450 m ⚡ 450 m

Mit beeindruckendem Panorama auf die Mosel und die einzigartigen Kalksteinfelsen an Mosel und Saar, wandern Sie auf abwechslungsreichen Wegen durch das artenreiche Naturschutzgebiet Nitteler Felsen bis nach Wasserliesch. Von dort geht es per Bahn in die Moselmetropole Trier.

**5. TAG:** Rundwanderung Trier

☀ ca. 2 bis 3 h ↔ 10 km ⚡ 150 m ⚡ 150 m

Unbedingt besuchen sollten Sie in der ältesten Stadt Deutschlands die UNESCO-Welterbestätte Porta Nigra, das Amphitheater und den Dom. Auf dem Traumsteig wandern Sie zum Petrisberg. Am Nachmittag unternehmen Sie eine Panoramashiffahrt auf der Mosel.

**6. TAG:** Rundwanderung Eifelsteig

☀ ca. 5 h ↔ 19 km ⚡ 550 m ⚡ 500 m

Heute wechseln Sie vom Mosel- zum Eifelsteig, eine Abschlussetappe, die an Highlights kaum zu überbieten ist. Eindrucksvolle Naturdenkmäler und die imposante Burg Ramstein erwarten Sie auf Ihrer Wanderung durch das romantische Butzerbachtal. Rückfahrt nach Trier per Bahn in Eigenregie.

**7. TAG:** Abreise oder Verlängerung

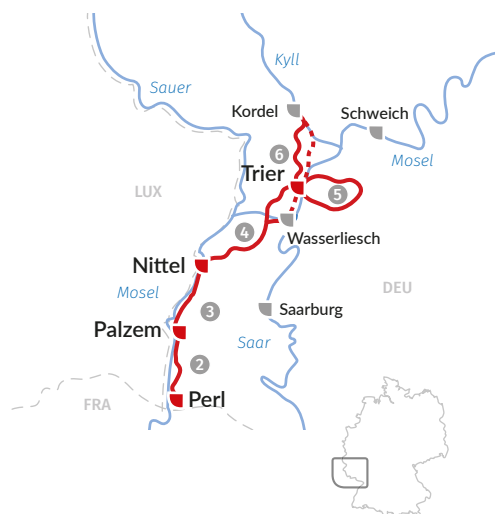
*Auch als 5-Tagestour buchbar*

Eine sagenhafte Kombination aus Panorama, Natur und Kultur bieten die beiden Qualitätswanderwege. Von lieblichen kleinen Weinorten im Dreiländereck erkunden Sie die zauberhafte Landschaft an Mosel und Saar entlang von alten Römerstraßen bis hin nach Trier.



EUROHIKE ORIGINAL

ab 769,-



## HIGHLIGHTS

Los geht's mit dem Blick nach Frankreich und Luxemburg. Genießen Sie die Ruhe im Naturschutzgebiet Nitteler Fels sowie die lebendige Altstadt in Trier.

## LEISTUNGEN

- 3\*\*\*-Hotels, Gasthöfe
- Gepäcktransfer
- Reiseunterlagen inkl. GPS-Daten/App
- 1 Schifffahrt
- 1 Weinverkostung



🌐 CODE: DE-MOWPT-07X | 🛏️ 7/6 | 📅 täglich 29.03. – 12.10. | ➡️ 🐾



## BEST OF MOSELSTEIG

Die schönsten Fluss-Schleifen zwischen Eifel und Hunsrück

Höhenwege mit fantastischen Ausblicken auf die Fluss-Schleifen der Mosel, Weinberge, bewaldete Gebirgszüge, unzählige Burgen und die besten Panorama-Plätze über dem Wasser: Ihre Wanderwoche zwischen Trier und Koblenz steckt voller Highlights. Sie entdecken kleine Fachwerkorte, durchwandern einzigartige immergrüne Buchsbaumwälder, erklimmen felsige Höhenwege und überqueren die steilsten Weinhänge Europas.

### REISEVERLAUF

**1. TAG:** Anreise nach Trier

**2. TAG:** Trier – Bullay

☉ ca. 5 h ☞ 17 km ⚡ 450 m ⚡ 450 m

**3. TAG:** Rundwanderung Bullay

☉ ca. 5 h ☞ 15 km ⚡ 500 m ⚡ 500 m

**4. TAG:** Bullay – Cochem

☉ ca. 5,5 h ☞ 19 km ⚡ 650 m ⚡ 650 m

**5. TAG:** Cochem – Treis Karden

☉ ca. 6 h ☞ 23 km ⚡ 750 m ⚡ 750 m

**6. TAG:** Treis Karden – Löff

☉ ca. 6 h ☞ 24 km ⚡ 700 m ⚡ 700 m

**7. TAG:** Löff – Koblenz

☉ ca. 4,5 h ☞ 14 km ⚡ 500 m ⚡ 500 m

**8. TAG:** Abreise oder Verlängerung

### LEISTUNGEN

- 3\*\*\*-Hotels, Gasthöfe
- Gepäcktransfer
- Reiseunterlagen inkl. GPS-Daten/App
- 1 Weinverkostung

*Auch als 10- und 5-Tagestour buchbar*

ab 869,-

### HIGHLIGHTS

Das milde Klima entlang des Moselsteigs lässt nicht nur erstklassigen Wein gedeihen, sondern auch wilden Buchsbaum. Erleben Sie die Natur mit allen Sinnen, genießen Sie die Panoramen und bewundern Sie die Fachwerk-Architektur.



🌐 CODE: DE-MOWTK-08X | 🛏️ 8/7 | 🏠 täglich 29.03. – 12.10. | ➡️ 🐾 | FAMILIE



## MOSELSTEIG MIT CHARME

Weinwandern und Genießen am Qualitätswanderweg

Der beliebte Fernwanderweg in Rheinland-Pfalz führt ausgehend von Trier durch malerische Weingärten, zu geschichtsträchtigen Stätten, kulturellen Sehenswürdigkeiten und entlang malerischen Höhenwegen. Traumhafte Aussichtsplätze mit Blick auf die Fluss-Schleifen der Mosel, sowie Möglichkeiten für eine genussvolle Wanderpause bietet diese traumhafte Charme-Reise zuhaufr.



### LEISTUNGEN

- Hotels mit Charme
- Gepäcktransfer
- Reiseunterlagen inkl. GPS-Daten/App
- 1 Weinverkostung

### REISEVERLAUF

**1. TAG:** Anreise nach Trier

**2. TAG:** Trier – Traben-Trarbach

☉ ca. 5 h ☞ 17 km ⚡ 450 m ⚡ 450 m

**3. TAG:** Rundwanderung Traben-Trarbach

☉ ca. 5 h ☞ 15 km ⚡ 500 m ⚡ 500 m

**4. TAG:** Traben-Trarbach – Cochem

☉ ca. 5,5 h ☞ 19 km ⚡ 650 m ⚡ 650 m

**5. TAG:** Rundwanderung Cochem

☉ ca. 6 h ☞ 23 km ⚡ 750 m ⚡ 750 m


**6. TAG:** Cochem – Löff

☉ ca. 6 h ☞ 24 km ⚡ 700 m ⚡ 700 m

**7. TAG:** Löff – Koblenz

☉ ca. 4,5 h ☞ 14 km ⚡ 500 m ⚡ 500 m

**8. TAG:** Abreise oder Verlängerung



ab 1.439,-

### HIGHLIGHTS

Fantastische Aussichtsplätze, imposante Burgen, beschauliche Dörfer mit Fachwerkhäusern und dazu das ein oder andere Glas Wein der mehr als 2.800 Winzer, machen die Wanderung auf dem Moselsteig zu einem Erlebnis.



🌐 CODE: DE-MOWTK-08D | 🛏️ 8/7 | 🏠 täglich 29.03. – 12.10. | ➡️

## REISEVERLAUF

**1. TAG:** Anreise nach Rüdesheim

**2. TAG:** Rüdesheim – Lorch

☁ ca. 5,5h ↔ 21km ⚡ 660m ≈ 680m

Heute erklimmen Sie die Höhenzüge zum Mittelrheintal und genießen das atemberaubend schöne Panorama und die Aussicht auf die Nahemündung. Vorbei am Jagdchloss Niederwald wandern Sie nach Assmanshausen.

**3. TAG:** Lorch – Dörscheid/Kaub

☁ ca. 4 bis 4,5h ↔ 13km ⚡ 460m ≈ 460m

Ihr Weg führt in den historischen Schifffahrtort Kaub oder auf die Höhenzüge nach Dörscheid. Burg Gutenfels und als Highlight die imposante Zollburg Pfalzgrafenstein, machen die heutige Etappe zu einem echten Erlebnis.

**4. TAG:** Dörscheid/Kaub – St. Goarshausen/Umgebung

☁ ca. 6h ↔ 19km ⚡ 590m ≈ 620m

Das Herz des Mittelrheintals erwartet Sie mit verschlungenen Pfaden, traumhaften Ausblicken und sagenhaften Burgen. Der Loreley-Felsen steht ebenfalls auf Ihrem Programm sowie der Dreiburgenblick auf Burg Katz, Maus und Rheinfels.

**5. TAG:** St. Goarshausen/Umgebung – Kamp-Bornhofen

☁ ca. 6h ↔ 21km ⚡ 690m ≈ 700m

Durch naturbelassene Pfade, fantastische Landschaften und vorbei an trutzigen Burgen geht es heute durch den Filsener Lay – eines der schönsten Naturschutzgebiete der Region.

**6. TAG:** Kamp-Bornhofen – Braubach

☁ ca. 5,5h ↔ 17km ⚡ 620m ≈ 620m

Auf Ihrem Weg nach Braubach treffen Sie auf Burg Liebeneck, die Dinkelholder Mühlen und die beeindruckende Marksburg.

**7. TAG:** Braubach – Koblenz

☁ ca. 5,5h ↔ 20km ⚡ 690m ≈ 680m

Die Wanderung bietet Fernblicke, wunderschöne Natur, sowie eine abenteuerliche Passage durch die Ruppertsklamm. Lassen Sie Ihre Wanderwoche im „Deutschen Eck“ in Koblenz ausklingen.

**8. TAG:** Abreise oder Verlängerung

*Auch als 5-Tagestour buchbar*

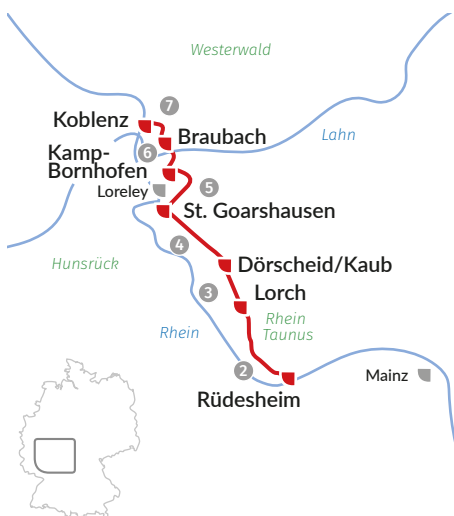
# RHEINSTEIG: VON RÜDESHEIM NACH KOBLENZ

Burgen, Weinberge und kulinarische Genüsse

Höhenzüge mit sagenhaften Ausblicken auf den Rhein, Weinberge soweit das Auge reicht, unzählige Burgen und Schlösser, bezauberndes Fachwerk: Das alles und so viel mehr entdecken Sie auf Ihrer Wanderwoche – nicht umsonst wurde der Rheinsteig zum schönsten Wanderweg Deutschlands gewählt. Schlichtweg wandern auf hohem Niveau, im wahrsten Sinne des Wortes!



**EUROHIKE ORIGINAL**



ab **879,-**

## HIGHLIGHTS

Beim Wandern am Rheinsteig erkunden Sie eine UNESCO-Weltkulturerberegion, urige Dörfer und imposante Burgen und Schlösser hoch über dem Rhein. Nach den Touren entlang der Weinberge verkosten Sie den weltberühmten Rhein-Riesling.

## LEISTUNGEN

- Hotels, Gasthöfe
- Gepäcktransfer
- Reiseunterlagen inkl. GPS-Daten/App
- 1 Fährfahrt
- 1 Weinverkostung



CODE: DE-PFWMK-08X

8/7



täglich 29.03.– 12.10.



KLASSIKER



## RHEINSTEIG: VON MAINZ NACH KOBLENZ

Burgen, Weinberge und kulinarische Genüsse



ab 1.199,-

### HIGHLIGHTS

Imposante Weinterrassen, gepflegte Winzerwege und urige Schenken, in denen Sie edle Tropfen verkosten – der Rheinsteig ist geprägt vom Wein und der Natur. Legen Sie Ihre Pausen an den imposanten Burgen und Schlössern ein.

### LEISTUNGEN

- Mittelklassehotels, Gasthöfe
- Gepäcktransfer
- Reiseunterlagen inkl. GPS-Daten/App
- 1 Fährfahrt
- 1 Weinverkostung

🌐 CODE: DE-PFWMK-11X | 🛏️ 11/10 | 🏠 täglich 29.03. – 12.10. | ➡️ 🐾



## HARZER-HEXEN-STIEG

Von Osterode über den Brocken nach Thale



ab 739,-

### HIGHLIGHTS

Osterode betört mit Fachwerk und Clausthal-Zellerfeld gilt als rege Universitätsstadt. Mitten im Harz steigen Sie auf den Brocken, bergab geht's mit der Schmalspurbahn. Die Tour endet in Thale nahe dem berühmten Hexentanzplatz.

### LEISTUNGEN

- 3\*\*\*-Hotels
- Gepäcktransfer
- Reiseunterlagen
- Rücktransfer buchbar

🌐 CODE: DE-HAWOA-08X | 🛏️ 8/7 | 🏠 täglich 01.04. – 31.10. | ➡️ 🐾



## RENNSTEIG

Abenteuer und Natur pur in Thüringen

Schon seit über 100 Jahren begeistert der Rennsteig unzählige Wanderer. Der Höhenwanderweg stellt auf einmalige Weise eine Verbindung zwischen Natur, Geschichte und Tradition und den Flüssen Werra und Saale her. In der Sage heißt es: Der Wanderfreund nimmt vom Ursprung einen Stein aus der Werra, trägt ihn bis zum Ende an der Saale in seiner Tasche und wirft ihn dort wieder ins Wasser.

### REISEVERLAUF

- TAG:** Anreise nach Eisenach
- TAG:** Eisenach – Ruhla-Ascherbrück  
🕒 ca. 5 h 🚶 19 km ⚡ 420 m ⚓ 70 m
- TAG:** Ruhla-Ascherbrück – Ebertswiese  
🕒 ca. 6,5 h 🚶 25 km ⚡ 590 m ⚓ 400 m
- TAG:** Ebertswiese – Oberhof  
🕒 ca. 5,5 h 🚶 22 km ⚡ 300 m ⚓ 240 m
- TAG:** Oberhof – Frauenwald  
🕒 ca. 5 h 🚶 18 km ⚡ 180 m ⚓ 220 m
- TAG:** Frauenwald – Masserberg  
🕒 ca. 5 h 🚶 19 km ⚡ 190 m ⚓ 210 m
- TAG:** Masserberg – Neuhaus  
🕒 ca. 5 h 🚶 20 km ⚡ 280 m ⚓ 230 m
- TAG:** Abreise oder Verlängerung

### LEISTUNGEN

- 3\*\*\*-Hotels, Gasthöfe, Pensionen
- Gepäcktransfer
- Reiseunterlagen
- Transfers gemäß Programm
- 1 Bahnfahrt
- 1 Rennsteig Wanderpass
- Rücktransfer buchbar

*Auch als 5- und 11-Tagestour buchbar*



ab 809,-

### HIGHLIGHTS

Malerische Orte wie die Werraquelle und die Drachenschlucht ergänzen das Grün des Thüringer Waldes. Die Tour führt Sie zur Sommerrodelbahn Ernstthal und zum Mittelpunkt des Rennsteigs, wo sich ein Museum befindet.

🌐 CODE: DE-THWEN-08X | 🛏️ 8/7 | 🏠 täglich (außer SO und MO) 01.04. – 31.10. | ➡️ 🐾



# MALERWEG

Wanderreise im Elbsandsteingebirge

## REISEVERLAUF

**1. TAG:** Anreise nach Bad Schandau

**2. TAG:** Bad Schandau – Kurort Rathen

🕒 ca. 5,5h 📏 18km ⚡ 670m ⚡ 670m

Genießen Sie nach dem ersten Anstieg Ihrer heutigen Etappe die atemberaubende Panoramansicht. Weiter geht es über die Brandstufen zum Balkon der Sächsischen Schweiz, dem Brand. Vorbei an der Burg Hohnstein und dem Amselsee gelangen Sie in den Kurort Rathen.

**3. TAG:** Rundwanderung Kurort Rathen

🕒 ca. 4h 📏 11km ⚡ 470m ⚡ 480m

Ihr Tag beginnt mit dem Aufstieg auf den Basteifelsen mit der bekannten Basteibrücke. Weiter geht es über den Höllengrund und den Wehlener Grund nach Stadt Wehlen. Über den Tafelberg Rauenstein wandern Sie zurück nach Rathen.

**4. TAG:** Kurort Rathen – Kurort Gohrisch

🕒 ca. 5,5h 📏 17km ⚡ 700m ⚡ 540m

Heute steigen Sie über Weißig zur Festung Königstein, der größten Festungsanlage Europas, auf. Nach Königstein wandern Sie auf gut ausgebauten Wegen der berühmten Felsnadel Barbarine entgegen. Genießen Sie einen schönen Blick auf den bekannten Lilienstein, bevor Sie den hübschen Kurort Gohrisch erreichen, der sich in ruhiger, waldreicher Lage befindet.

**5. TAG:** Kurort Gohrisch – Krippen

🕒 ca. 4,5h 📏 10km ⚡ 280m ⚡ 440m

Nach einem gemütlichen Eingehen über die Hochebene führt der Weg zunächst auf den Gohrisch und anschließend auf den Papststein. Sie passieren die Kleinhennersdorfer Höhlen und gelangen kurz vor Krippen in das Liethener Tal mit der alten Mühle.

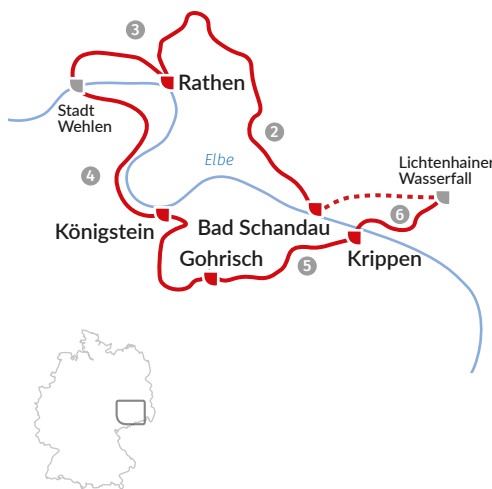
**6. TAG:** Krippen – Bad Schandau

🕒 ca. 4,5h 📏 14km ⚡ 530m ⚡ 450m

Heute wandern Sie zu den Schrammsteinen. Hier sind zum Teil steile Aufstiege und Metalltreppen zu überwinden. Sie gehen auf Waldwegen entlang des Affensteigs und anschließend am Malerweg bis zum Lichtenhainer Wasserfall im Kirnitzschtal. Mit dem Bus oder der traditionsreichen Kirnitzschtalbahn fahren Sie zurück nach Bad Schandau.

**7. TAG:** Abreise oder Verlängerung

Bereits vor 200 Jahren ließen sich Reisende von den bizarren Felsformationen, wildromantischen Schluchten und majestätischen Tafelbergen mit atemberaubenden Ausblicken verzaubern. Alle folgten einer bevorzugten Route, die später unter dem Namen "Malerweg" bekannt wurde.



ab 869,-

## HIGHLIGHTS

Die außergewöhnlichen Landschaften der Sächsischen Schweiz umfassen etwa die Kleinhennersdorfer Höhlen, die Basteibrücke und den imposanten Lichtenhainer Wasserfall.

## LEISTUNGEN

- 3\*\*\*-Hotels, Pensionen
- Gepäcktransfer
- Reiseunterlagen inkl. GPS-Daten
- 6 Abendessen



🌐 CODE: DE-EBWA-07B | 🛏️ 7/6 | 🕒 täglich 01.04. – 31.10. | 🔄



## GOLDSTEIG

Wandervergnügen in Bayern an der böhmischen Grenze



ab 829,-

### HIGHLIGHTS

Am Goldsteig sind Abwechslung und famose Ausblicke garantiert! Sie starten im beschaulichen Luftkurort Bodenmais im Bayerischen Wald, die Etappen auf den Großen Arber und den Großen Rachel lassen nicht lange auf sich warten.

### LEISTUNGEN

- 3\*\*\*-Hotels, Gasthöfe
- Gepäcktransfer
- Reiseunterlagen
- Transfer gemäß Programm
- Rücktransfer buchbar

CODE: DE-NBWM-08X | 8/7 | SO – MI 11.05. – 22.10. | →



## MECKLENBURGER FISCHLAND

Mondäne Ostseebäder & stille Fischerdörfer



ab 799,-

### HIGHLIGHTS

Ruhe finden Sie bei den Wanderungen an der Ostseeküste, zunächst erwartet Sie aber das charmante Stralsund. In der Prerowbucht entspannen Sie am weißen Sandstrand, am Darßer Ort genießen Sie den Ausblick rund um den Leuchtturm.

### LEISTUNGEN

- 2\*\*/3\*\*\*-Hotels, Gasthäuser, Pensionen
- Gepäcktransfer
- Reiseunterlagen inkl. GPS-Daten
- 1 Transfer

CODE: DE-MBWRB-08B | 8/7 | TÄGLICH 21.04. – 05.10. | ↻



## WANDERBARES RÜGEN

Die vielseitige Ostseeperle

Entdecken Sie auf Ihrer Wanderwoche die Insel Hiddensee und wandern Sie über die Steilküste zum Kap Arkona. Besonders idyllisch geht es durch den Dünenwald der Schaabe. Unvergesslich ist die Wanderung durch den Nationalpark Jasmund über die Kreidesteilküste. Auch Binz, die Granitz und der Süden um Putbus werden Sie mit zauberhaften Winkeln und Wegen immer wieder begeistern. Rügen ist ein wahrer Geheimtipp für Wanderfreunde!

### REISEVERLAUF

- TAG:** Anreise nach Stralsund
- TAG:** Stralsund – Wittow  
ca. 4 h | 18 km | 10 m | 10 m
- TAG:** Rundwanderung Kap Arkona  
ca. 6 h | 24 km | 110 m | 110 m
- TAG:** Wittow – Sassnitz  
ca. 6 h | 24 km | 220 m | 300 m
- TAG:** Sassnitz – Binz/Sellin  
ca. 4,5 h | 26 km | 150 m | 150 m
- TAG:** Rundwanderung Göhren  
ca. 4 h | 22 km | 10 m | 10 m
- TAG:** Binz/Sellin – Stralsund  
ca. 5 h | 20 km | 260 m | 230 m
- TAG:** Abreise oder Verlängerung

### LEISTUNGEN

- 2\*\*/3\*\*\*-Hotels, Gasthäuser, Pensionen
- Gepäcktransfer
- Reiseunterlagen inkl. GPS-Daten
- 2 Fährfahrten
- 1 Bahnfahrt

ab 879,-

### HIGHLIGHTS

Traumhaftes Rügen! Die Kreidefelsen im Nationalpark Jasmund verzaubern genauso wie das Kap Arkona. Flanieren Sie durch Stralsund und Binz – und lassen Sie sich auf keinen Fall eine Fahrt mit dem "Rasenden Roland" entgehen!




CODE: DE-MBWST-08B | 8/7 | SO – FR 21.04. – 05.10. und SA 21.06. – 06.09. | ↻





# ITALIEN – Logenplätze von NORD BIS SÜD

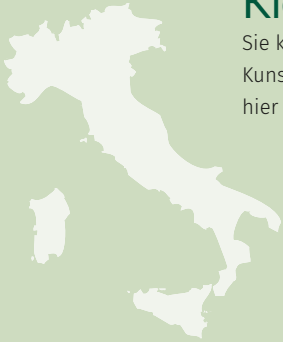


Verliebt in Italien! Das traumhafte Land bietet so viele verschiedene Möglichkeiten wie kaum ein anderes. Wir lieben Italien – ein Land mit einer unglaublich großen Vielfalt! Traditionelle Almhütten am Berg, wunderbare Seen, traumhafte Inseln, typische Weinregionen, das Rauschen der Meeresbrise entlang der Küste, urbanes Flair in grandiosen Metropolen im Landesinneren oder am Meer. In Bella Italia findet vermutlich jeder sein Glück. Atmen Sie ganz tief den herrlichen Duft Italiens ein, ganz nach der Philosophie „Dolce far niente“.



## Kleines Italien-Quiz

Sie kennen Italien als das Land der feinen Aromen, Heimat vieler Kunstschätze und der schneebedeckten Dolomiten? Prima! Testen Sie hier Ihr Wissen. Antworten finden Sie auf Seite 60.



### FRAGE 1

Italiener lieben ihre Pasta! Wie viele Kilogramm werden durchschnittlich pro Jahr gegessen?

---

### FRAGE 2

Das berühmteste Dessert Italiens ist wohl das Tiramisu! Haben Sie eine Vermutung, was einem der Name beim Genuss verspricht?

---

### FRAGE 3

Kennen Sie das Geheimnis, warum gerade die Bewohner von Limone sul Garda außergewöhnlich lange leben?

---

### FRAGE 4

Wie wird die Gegend rund um San Remo gerne bezeichnet?

---

### FRAGE 5

Welcher berühmte Dichter hat sein Herz an Italien verloren und prägte den bekannten Satz „Kennst du das Land, wo die Zitronen blühen?“?

---

### FRAGE 6

Wie kam die Seufzerbrücke in Venedig zu ihrem Namen?

---

# LIEBLINGSPLÄTZE & HOTSPOTS quer durch den italienischen Stiefel

Wir zeigen Ihnen unsere Lieblingsplätze und Hotspots quer durch den italienischen Stiefel von den Alpen bis zum Mittelmeer. Begleiten Sie uns auf unserer Reise!



Ligurisches Meer

## PIEMONTE - LIGURIEN

Mitarbeiterin Lilly:

Die „Schlemmerregion Italiens“ besticht durch eine kontrastreiche Landschaft: romantische Weingärten, schneebedeckte Seealpen, das eindrucksvolle Monte Rosa Massiv und hier ganz wunderbar zu sehen: Das türkisblaue Meer an der Riviera-Küste Liguriens. Das ist der Lieblingsplatz von Sarah.



Aussichtsbank Meran

## RESCHENSEE - MERAN

Mitarbeiterin Sarah:

Eine unscheinbare Bank am Wegesrand, bei der es sich lohnt inzuhalten und den Talblick zu genießen. Duftende Obstgärten, beruhigendes Plätschern, mediterrane Landschaft – das ist ein Moment für alle Sinne!



## TOSKANISCHE KÜSTE, PISA - ELBA

Mitarbeiterin Helene:

Der See von Terranera ist ein kleiner Wasserspiegel, der seinen Ursprung in der Bergwerksgeschichte der Insel hat. Seine Nähe zum Meer machen ihn scheinbar zu einem natürlichen Küstensee, obwohl er tatsächlich dadurch entstanden ist, dass sich ein alter Minschacht mit Schwefelwasser gefüllt hat, das sich mit Meerwasser mischt.

Schwefelsee



Monte Subasio

## UMBRIEN - DAS GRÜNE HERZ ITALIENS


Mitarbeiter Andreas:

Höhenweg Monte Subasio. Er zählt wohl zum Teil der aussichtsreichsten Etappe des Franziskusweges. Haben Sie gewusst, dass Umbrien der geographische Mittelpunkt Italiens ist?

## SIZILIEN & LIPARISCHE INSELN

Mitarbeiterin Julia:

Blick vom Amphitheater auf den Ätna. Das wohl großartigste Denkmal von Taormina ist das griechische Theater. Der fantastische Panoramablick auf die Küste und den Ätna mit der traumhaften Kulisse des antiken Theaters ist atemberaubend.



Amphitheater

## NORDITALIEN

Wandern Sie in den Kultur- und Naturlandschaften zwischen Alpen, Adria und Apennin. In Oberitalien findet man sehr unterschiedliche Landschaften, die alle sehr attraktiv sind. Die Region ist geprägt von außerordentlich vielen intakten mittelalterlichen Ortsbildern und historischen Strukturen.

### Hotspot in Norditalien

- ★ **Der versunkene Turm im Reschensee:** Er ist zugleich märchenhaft und faszinierend: Aus dem sechs Kilometer langen, klaren Reschensee ragt einsam der versunkene Kirchturm.
- ★ **Sisi-Stadt Meran:** Entdecken Sie die traditionsreiche Kurstadt an der Passer mit den beeindruckenden Gärten von Schloss Trauttmansdorff.
- ★ **Das malerische San Remo:** Die Stadt der Blumen liegt in einer herrlichen Bucht an der Riviera di Ponente zwischen der nahe gelegenen französischen Grenze und der Stadt Genua.

## MITTELITALIEN

Der mittlere Teil Italiens bietet eine große Vielfalt, von Gebieten abseits der Touristenpfade bis hin zu urbanem Leben. Während Sie in Umbrien besonders viel Natur erleben, beeindruckt die Toskana mit etablierten und weltbekannten Städten. Und... Das italienische Essen schmeckt überall ausgezeichnet.

### Hotspot in Mittelitalien

- ★ **Trasimener See:** Die Oase der Erholung zwischen Perugia und Siena ist ein wahres Paradies für Segler, Surfer, Angler, Wanderer oder einfach Ruhesuchende. Genießen Sie lokale Fischspezialitäten in den umliegenden Ortschaften.
- ★ **Elba:** Die italienische Insel im Nationalpark Toskanischer Archipel im Tyrrhenischen Meer bietet einen außergewöhnlichen Mix aus unberührter Natur und antiker Kultur. Der Monte Capanne ist die höchste Erhebung der Insel - vom Gipfel aus reicht die Sicht bis Korsika.

## SÜDITALIEN

Mit Mezzogiorno wird – nach dem Stand der Sonne – der Süden im Allgemeinen bezeichnet. Genießen Sie die Seele Italiens, die Sonne, essen Sie köstlich und tauchen Sie in interessante und typische Traditionen Italiens ein.

### Hotspot in Süditalien

- ★ **Taormina:** Einen unglaublichen Blick auf den Vulkan Ätna bietet sich von der romantischen Hügelstadt Taormina an. Taormina ist einer der Juwelen Siziliens und sollte man gesehen haben.

## Kontrastreiche Vielfalt zwischen Nord- und Süditalien

Es ist längst kein Geheimnis mehr, dass sich Norditalien markant vom südlichen Teil des Landes abhebt. Während der Süden von einem warmen, mediterranen Klima geprägt ist, zeigt sich der Norden industrialisierter und moderner. Im nördlichen Teil Italiens gibt es gut organisierte Städte und beeindruckende, neue Gebäude, während Süditalien mit einer charmanten Atmosphäre antiker Monumente triumphieren kann.


Eine der größten Gegensätze sind neben dem Wetter auch Dialekte, Traditionen und die Gastronomie. Begeben Sie sich auf eine Reise durch Italien und überlegen Sie zuerst, welcher Typ Wanderer Sie sind. Wohin genau in Bella Italia soll die Reise gehen? Wo fühlen Sie sich am wohlsten?





## Antworten Italien Quiz (Seite 57)

- Antwort 1: Unglaubliche 23 kg! Im Vergleich konsumieren wir Österreicher nur knapp 7 kg.
- Antwort 2: „Zieh mich hoch“ – wörtlich übersetzt verspricht die süße Sünde aus Eiern, Zucker und vor allem Koffein durch den starken Espresso einen ordentlichen Energieschub!
- Antwort 3: Bei den Bewohnern von Limone sul Garda ist eine genetische Anomalie als spannendes Phänomen entdeckt worden. Ein besonderes Protein schützt sie wirksam vor Herz-Kreislauf-erkrankungen. Kurios, finden Sie nicht?
- Antwort 4: Blumenriviera, so malerisch und liebevoll benennt man das Umland, das besonders im Frühling und Sommer farbenfroh blüht.
- Antwort 5: Goethe brachte in „Wilhelm Meisters Lehrjahre“ die Sehnsucht nach Italien so zum Ausdruck. Beethoven und Schumann vertonten diesen.
- Antwort 6: Die Brücke war die Verbindung zwischen Dogenpalast und Gefängnis und somit der Ort, wo Gefangene das letzte Mal in Freiheit seufzten.



## Italien

Friaul – von den Julischen Alpen ans Meer	61	Piemont	71
Alpe-Adria-Trail	61	Piemont – Ligurien	72
Dolomiten Naturparkwanderung	62	Cinque Terre	72
Dolomiten Höhenwege	62	Toskanische Küste	73
Vinschgau Panoramawandern	63	Toskana – von Florenz zur Küste	74
Reschensee – Meran mit Charme	63	Toskana – von Florenz zur Küste mit Charme	74
Reschensee – Kalterer See	64	<b>Umbrien – grünes Herz Italiens NEU</b>	<b>75</b>
Südtiroler Wein- & Almenweg	65	Amalfiküste	76
Meran – Gardasee	66	<b>Golf von Neapel NEU</b>	<b>76</b>
Meran – Gardasee mit Charme	67	Cilento Küstenwanderung	76
Gardasee – Venedig mit Charme	67	Apulien	77
Gardasee – Venedig	68	Sardinien Ostküste	77
Verona – Gardasee	69	Sizilien & Liparische Inseln	77
Gardasee Rundwanderung NEU	70	<b>Malta &amp; Gozo NEU</b>	<b>77</b>

[eurohike.at/italien](https://eurohike.at/italien)



## FRIAUL – VON DEN JULISCHEN ALPEN ANS MEER

Schroffe Gipfel, wilde Flüsse, Weinberge & Küstenwege

Auf dem wunderschönen Panoramapfad des Monte Cuarnan erblicken Sie die weißen Sandbänke des Wildflusses Tagliamento. Kastelle und historische Altstädte erwarten Sie in der Region des Collio. Der Triestiner Karst führt Sie über Küstenwege mit Meerblick bis in die fantastische Hafenstadt Triest.

### REISEVERLAUF

- 1. TAG:** Anreise nach Tarvis
- 2. TAG:** Rundwanderung Tarvis „Monte Lussari“  
☉ ca. 4,5 h ☞ 15 km ⚡ 450 m ⚡ 450 m
- 3. TAG:** Tarvis – Gemona „Gipfelüberschreitung“  
☉ ca. 4,5 h ☞ 14 km ⚡ 400 m ⚡ 400 m
- 4. TAG:** Gemona – Udine „Bergpanorama“  
☉ ca. 5 h ☞ 13 km ⚡ 800 m ⚡ 800 m
- 5. TAG:** Udine – Gradisca d’Isonzo „Weinwandern“  
☉ ca. 4,5 h ☞ 17 km ⚡ 350 m ⚡ 350 m
- 6. TAG:** Gradisca d’Isonzo – Triest „Küstenweg“  
☉ ca. 5 h ☞ 17 km ⚡ 350 m ⚡ 150 m
- 7. TAG:** Rundwanderung Triest „Val Rosandra“  
☉ ca. 4,5 h ☞ 11 km ⚡ 450 m ⚡ 450 m
- 8. TAG:** Abreise oder Verlängerung

### LEISTUNGEN

- 3\*\*\*/4\*\*\*\*-Hotels
- Gepäcktransfer
- Persönliche Toureninformation
- Reiseunterlagen inkl. GPS-Daten/App
- 1 Transfer
- 1 Berg- und Talfahrt
- Bahnfahrten gemäß Programm
- Rücktransfer buchbar

ab 889,-

### HIGHLIGHTS

Startend von den Berggipfeln der Julischen Alpen treffen Sie auf den Fluss Tagliamento. Weinberge des Collio erwarten Sie in Gradisca am Isonzo, bevor Sie die Hafenstadt Triest erreichen.



🌐 CODE: IT-FRWTT-08X | 🛏️ 8/7 | 🏠 SA 17.05. – 04.10. | ➔



## ALPE-ADRIA-TRAIL

Von Cividale nach Triest

Ausgangspunkt dieser Wanderreise ist Cividale del Friuli, malerisch zwischen den Südalpen und der Adria gelegen. Der Weitwanderweg Alpe-Adria-Trail verläuft beginnend in Kärnten über Slowenien nach Friaul-Julisch Venetien und ist somit auch Treffpunkt dreier Kulturen. Kulturell und landschaftlich hat dieser Abschnitt des 3-Länder-Trails viel zu bieten: Angefangen beim Wallfahrtsort Castelmonte über Cormons, Karst und Brda bis zum Etappenziel in der ehemaligen Habsburgerstadt Triest.

### LEISTUNGEN

- 3\*\*\*-Hotels, Gasthöfe
- Gepäcktransfer
- Reiseunterlagen inkl. GPS-Daten/App
- Rücktransfer buchbar

### REISEVERLAUF

- 1. TAG:** Anreise nach Cividale del Friuli
- 2. TAG:** Cividale del Friuli – Prepotto  
☉ ca. 7 h ☞ 22 km ⚡ 520 m ⚡ 540 m
- 3. TAG:** Prepotto – Šmartno/Umgebung  
☉ ca. 5 h ☞ 15 km ⚡ 620 m ⚡ 460 m
- 4. TAG:** Šmartno/Umgebung – Cormons  
☉ ca. 4 bis 5 h ☞ 14 km ⚡ 350 m ⚡ 550 m
- 5. TAG:** Cormons – Gradisca d’Isonzo  
☉ ca. 4 bis 5 h ☞ 17 km ⚡ 100 m ⚡ 120 m
- 6. TAG:** Gradisca d’Isonzo – Duino/Sistiana  
☉ ca. 8 h ☞ 29 km ⚡ 670 m ⚡ 650 m
- 7. TAG:** Duino/Sistiana – Triest  
☉ ca. 7 bis 8 h ☞ 24 km ⚡ 460 m ⚡ 500 m
- 8. TAG:** Abreise oder Verlängerung



ab 849,-

### HIGHLIGHTS

Geballte Kultur und Historie treffen zwischen Alpe und Adria auf Genuss und Kulinarik – das Stadtbild von Cividale del Friuli, ein Glas Wein in Collio und das imposante Schloss Duino. Triest ist das würdige Ziel Ihrer Reise!



🌐 CODE: IT-AAWUT-08X | 🛏️ 8/7 | 🏠 SA 12.04. – 18.07. und 17.08. – 01.11. | ➔





## DOLOMITEN – NATURPARKWANDERUNG

Wandern im UNESCO-Weltnaturerbe

Idyllische Bergseen, saftige Almwiesen, grüne Wälder und die sagenumwobenen Dolomiten begleiten Sie auf Ihrer Wanderwoche durch drei Naturparks. Zu Beginn begrüßt der Pragser Wildsee. Die Rundwanderung um den berühmten Dreizack beschert faszinierende Eindrücke in die Sextner Bergwelt.

### REISEVERLAUF

- 1. TAG:** Anreise nach Niederdorf/Toblach
- 2. TAG:** Niederdorf/Toblach – Plätzwiese  
☉ ca. 6 bis 7 h ↔ 14 km ⚡ 1.100 m ⚡ 580 m
- 3. TAG:** Rundwanderung Strudelkopf/Dürrenstein  
☉ ca. 3 bis 5 h ↔ 9 km ⚡ 360 m ⚡ 360 m  
(Strudelkopf) ⚡ 850 m ⚡ 850 m (Dürrenstein)
- 4. TAG:** Plätzwiese – Cortina d'Ampezzo  
☉ ca. 6 bis 7 h ↔ 20 km ⚡ 610 m ⚡ 1.300 m
- 5. TAG:** Rundwanderung Cortina d'Ampezzo  
☉ ca. 3 bis 5 h ↔ 11 bis 15 km ⚡ 270 m ⚡ 1.150 m  
(Forcella) ⚡ 100 m ⚡ 990 m (Dolomieu)
- 6. TAG:** Cortina d'Ampezzo – Niederdorf/Toblach  
☉ ca. 3 bis 5 h ↔ 9 bis 12 km ⚡ 120 m ⚡ 1.000 m  
(Rienztal) ⚡ 350 m ⚡ 350 m (Drei Zinnen-Runde)
- 7. TAG:** Abreise oder Verlängerung

### LEISTUNGEN

- 3\*\*\*/4\*\*\*\*-Hotels
- Gepäcktransfer
- Reiseunterlagen inkl. GPS-Daten/App
- Transfers gemäß Programm
- 1 Bergfahrt

ab 919,-

### HIGHLIGHTS

In den Dolomiten erwarten Sie drei Naturparks und landschaftliche Attraktionen, wie der Pragser Wildsee, die Drei Zinnen und die Cristallogruppe. Die Südtiroler Küche vereint österreichische und italienische Einflüsse.



🌐 CODE: IT-SJWNI-07X | 🛏️ 7/6 | 🏠 MO, MI, FR – SO 14.06. – 27.07. und 01.09. – 21.09. | 🔄



## DOLOMITEN HÖHENWEGE

Panoramareiche Wanderungen im Weltnaturerbe

Auf jeder einzelnen Etappe erwarten Sie faszinierende Landschafts- und Natureindrücke der weltberühmten Dolomiten. Die Route führt durch drei Sprachgebiete und Kulturen: Ausgehend vom deutschsprachigen Pustertal, durch das ladinische Fanesgebiet und südlich des Passo Falzarego dominiert schließlich die italienische Sprache. Entdecken Sie diese bizarre Wunderwelt in all ihren Facetten.

### LEISTUNGEN

- 3\*\*\*/4\*\*\*\*-Hotels
- Gepäcktransfer
- Reiseunterlagen inkl. GPS-Daten/App
- Transfers gemäß Programm

### REISEVERLAUF

- 1. TAG:** Anreise nach Niederdorf/Toblach
- 2. TAG:** Niederdorf/Toblach – St. Vigil  
☉ ca. 5 bis 6 h ↔ 16 km ⚡ 800 m ⚡ 1.100 m
- 3. TAG:** St. Vigil – Abtei – St. Kassian  
☉ ca. 6 h ↔ 17 km ⚡ 960 m ⚡ 700 m
- 4. TAG:** Rundwanderung St. Kassian  
☉ ca. 4 bis 5 h ↔ 13 km ⚡ 640 m ⚡ 630 m
- 5. TAG:** St. Kassian – Cortina d'Ampezzo  
☉ ca. 5 bis 8 h ↔ 14 km ⚡ 900 m ⚡ 600 m  
⚡ 1.050 m ⚡ 750 m (St. Kassian – Falzarego Pass)
- 6. TAG:** Cortina d'Ampezzo – Niederdorf/Toblach  
☉ ca. 5 bis 6 h ↔ 15 km ⚡ 970 m ⚡ 720 m
- 7. TAG:** Abreise oder Verlängerung



ab 919,-

### HIGHLIGHTS

Zücken Sie Ihre Kamera am Lagazuoi-See bei Alta Badia, wo sich die Dolomiten im Wasser spiegeln und genießen Sie das alpine Flair in Cortina d'Ampezzo.



🌐 CODE: IT-SJWNA-07X | 🛏️ 7/6 | 🏠 MO, MI, SO 16.06. – 27.07. und 01.09. – 14.09. | 🔄



## PANORAMAWANDERN IM VINSCHGAU

Südtirol, wo es am schönsten ist

Im Vinschgau präsentiert sich Südtirol von seiner vielleicht schönsten Seite: Malerische Waalwege durch blühende Apfelfelder, eine einzigartige Kultur in den historischen Bergdörfern und urige Almhütten, die mit traditioneller Küche zur Wanderrast locken. Entdecken Sie die zauberhaften Gassen des mittelalterlichen Dorfes Mals, bevor Sie immer tiefer in die Vinschgauer Bergwelt eintauchen.

### REISEVERLAUF

- 1. TAG:** Anreise nach Mals
- 2. TAG:** Mals – Schluderns  
☉ ca. 5 h ☞ 18 km ⚡ 800 m ⚡ 950 m
- 3. TAG:** Schluderns – Taufers  
☉ ca. 4 h ☞ 10 km ⚡ 450 m ⚡ 150 m
- 4. TAG:** Taufers – Burgeis/Umgebung  
☉ ca. 6,5 h ☞ 14 km ⚡ 1.400 m ⚡ 900 m
- 5. TAG:** Rundwanderung Burgeis  
☉ ca. 4,5 h ☞ 14 km ⚡ 650 m ⚡ 200 m
- 6. TAG:** Burgeis/Umgebung – St. Valentin  
☉ ca. 4,5 h ☞ 11 km ⚡ 700 m ⚡ 400 m
- 7. TAG:** St. Valentin – Mals  
☉ ca. 4 h ☞ 11 km ⚡ 450 m ⚡ 350 m
- 8. TAG:** Abreise oder Verlängerung

### LEISTUNGEN

- 3\*\*\*-Hotels, Gasthöfe
- Gepäcktransfer
- Persönliche Toureninformation
- Reiseunterlagen inkl. GPS-Daten/App
- 1 Talfahrt

ab 839,-

### HIGHLIGHTS

Spektakulär ist das Panorama von der 360°-Plattform am Tellajoch. Auf der Bruggeralm stärken Sie sich mit den Spezialitäten des Vinschgaus, bevor Sie zum Haidersee wandern.



🌐 CODE: IT-SJWMA-08X | 🛏️ 8/7 | 🏠 FR, SA, SO 06.06. – 21.09. | 🔄



## RESCHENSEE – MERAN MIT CHARME

Auf Höhenwegen durch den Vinschgau

Auf Ihrer Wanderwoche entlang der alten Römerstraße „Via Claudia Augusta“ entdecken Sie einen der schönsten Abschnitte Südtirols zwischen dem Vinschgau und der südlichen Weinstraße. Gestartet wird, umrahmt von herrlichen Bergpanoramen und mit Blick auf das verschneite Ortlermassiv, am bekannten Reschensee.

### LEISTUNGEN

- Hotels mit Charme
- Gepäcktransfer
- Persönliche Toureninformation
- Reiseunterlagen inkl. GPS-Daten/App
- 1 Abendessen
- 1 Rücktransfer

Auch als 9-Tagestour buchbar

### REISEVERLAUF

- 1. TAG:** Anreise nach Reschen
- 2. TAG:** Reschen – Burgeis/Mals  
☉ ca. 5,5 h ☞ 21 km ⚡ 200 m ⚡ 550 m
- 3. TAG:** Burgeis/Mals – Schluderns  
☉ ca. 4 h ☞ 10 km ⚡ 100 m ⚡ 350 m
- 4. TAG:** Schluderns – Schlanders  
☉ ca. 5 h ☞ 15 km ⚡ 400 m ⚡ 350 m
- 5. TAG:** Schlanders – Naturns/Umgebung  
☉ ca. 6 h ☞ 19 km ⚡ 350 m ⚡ 550 m
- 6. TAG:** Naturns/Umgebung – Meran  
☉ ca. 5,5 h ☞ 19 km ⚡ 450 m ⚡ 200 m
- 7. TAG:** Abreise oder Verlängerung



CHARME REISE

ab 1.229,-

### HIGHLIGHTS

Marillen, Trauben, Kastanien – im sonnigen Südtirol erwarten Sie feinste Kulinarik und die besten Weine. Waalwege führen Sie in malerische Bergdörfer und in die mediterrane Kurstadt Meran.



🌐 CODE: IT-SJWRK-07D | 🛏️ 7/6 | 🏠 FR – MO 26.04. – 04.10. (täglich Saison 3) | ➡️ 🐾

# VOM RESCHENSEE ZUM KALTERER SEE

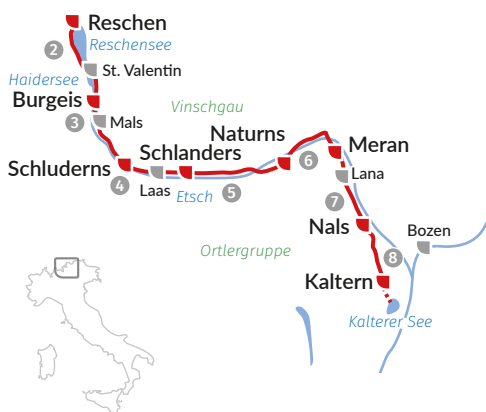
„Via Claudia Augusta – auf den Spuren der Römer“

Auf wunderbaren Höhenwegen hoch über dem fruchtbaren Vinschgau-Tal geleitet Sie Ihr Weg in Richtung Meran. Genießen Sie die Aussicht auf prächtige Wein- und Obstgärten, zahlreiche Burgen und Schlösser am Wegesrand. In der mediterranen Kurstadt Meran lässt es sich in den Thermalquellen herrlich entspannen, bevor es zum krönenden Abschluss in die Weinregion um den Kalterer See geht.

**EUROHIKE ORIGINAL**



ab 1.039,-



## HIGHLIGHTS

Sie wandern auf der Via Claudia Augusta – der ersten Straße über die Alpen. Obstgärten, Burgen und Reinhold Messners Schloss Juval begegnen Ihnen am Weg.

## LEISTUNGEN

- 3\*\*\*-Hotels, Gasthöfe
- Gepäcktransfer
- Persönliche Toureninformation
- Reiseunterlagen inkl. GPS-Daten/App
- Rücktransfer buchbar

## REISEVERLAUF

**1. TAG:** Anreise nach Reschen/Umgebung

**2. TAG:** Reschen/Umgebung – Burgeis/Mals

☞ ca. 5,5 h ☞ 21 km ⚡ 200 m ⚡ 550 m

Vorbei am Haidersee verläuft die Route entlang des größten Schuttkegels der Alpen und führt Sie schließlich hinauf in das idyllische Bergdorf Planeil. Bergab geht es durch den Wald und später über blühende Wiesen nach Burgeis.

**3. TAG:** Burgeis/Mals – Schluderns

☞ ca. 4 h ☞ 10 km ⚡ 100 m ⚡ 350 m

Wanderung entlang des Sonnensteigs. Hoch über Mals mit seinem vieltürmigen Ortskern geht es über den Tartscher Bichl vorbei an „Ganglegg“.

**4. TAG:** Schluderns – Schlanders

☞ ca. 5 h ☞ 15 km ⚡ 400 m ⚡ 350 m

Am Fuße des Sonnberges beginnt Ihre Etappe durch eine großteils dicht bewaldete Gegend. Oberhalb von Laas, bekannt für den weißen Marmor, tauchen Sie später in die Obstbaugebiete des Vinschgaus ein.

**5. TAG:** Schlanders – Naturns/Umgebung

☞ ca. 6 h ☞ 19 km ⚡ 350 m ⚡ 550 m

Entlang des Latschander Waalweges erwandern Sie die Anbaugebiete der besten Südtiroler Weine. Weiter hinauf bis zu Messners Schloss Juval oder gemütlich am Vinschgauer Weinweg ins Tal nach Naturns.

**6. TAG:** Naturns/Umgebung – Meran

☞ ca. 5,5 h ☞ 19 km ⚡ 450 m ⚡ 200 m

Dem Partschinser- und dem Algunder Waalweg folgend wandern Sie aussichtsreich in die mediterrane Kurstadt Meran. Entspannen Sie bei einem Bad in der Therme.

**7. TAG:** Meran – Nals

☞ ca. 5,5 bis 6,5 h ☞ 19 km ⚡ 550 m ⚡ 550 m

Unterwegs erwarten Sie herrliche Blicke auf Meran und das Etschtal bis Bozen. Durch Laubwälder wandern Sie hinauf nach Tisens. Im zweiten Abschnitt der Etappe beginnt ein burgenreiches Gebiet, Nals wartet mit der Stachelburg, der Schwanburg und Burg Payrsberg auf.

**8. TAG:** Nals – Region Kalterer See

☞ ca. 5,5 bis 6,5 h ☞ 21 km ⚡ 500 m ⚡ 550 m

Ein Stück des Weges führt Sie entlang der Drei-Burgen-Route und weiter über St. Michael durch ausgedehnte Weinanbauflächen bis an den wunderschön gelegenen Kalterer See.

**9. TAG:** Abreise oder Verlängerung

*Auch als 7-Tagestour buchbar*





## REISEVERLAUF

**1. TAG:** Anreise nach Meran

**2. TAG:** Meran – Nals

🕒 ca. 5,5h ↔ 19km ⚡ 550m ≈ 550m

Am Marlinger Waalweg, dem längsten Waal Südtirols, in die „Apfelmetropole“ Lana. Durch Laubwälder wandern Sie hinauf nach Tisens, bekannt für seine Edelkastanien. Im zweiten Abschnitt der Etappe beginnt ein burgenreiches Gebiet.

**3. TAG:** Nals – Bozen

🕒 ca. 4h ↔ 11km ⚡ 480m ≈ 400m

Wanderung entlang von Schlössern und Burgen auf Höhenwegen mit fantastischer Aussicht. Kurze Busfahrt in die Landeshauptstadt Bozen. Genießen Sie ein wenig „Italianità“ in den Laubengassen bei einem Cappuccino auf dem Waltherplatz.

**4. TAG:** Bozen – Mölten

🕒 ca. 4,5h ↔ 11km ⚡ 480m ≈ 420m

Am Morgen Busfahrt nach Jenesien. Ein einzigartiger Panoramablick vom Kalterer See über die Burgen und Schlösser der Weinstraße bis hin zu den schroffen Felsen der Dolomiten erwartet Sie. Über weite Wiesen führt Sie Ihre Wanderung ins Dorf Mölten am Hochplateau des Tschöggelberges.

**5. TAG:** Rundwanderung Mölten

🕒 ca. 4h ↔ 16km ⚡ 610m ≈ 910m

Das malerische Dorf Mölten auf über 1.100m ist umgeben von einer atemberaubenden Naturlandschaft. Blumenübersäte Wiesen, wohlduftende Lärchenwälder und Almen bis hinauf zu den „Steinernen Mandln“, von wo Sie einen herrlichen Bergblick auf den Rosengarten und viele weitere imposante Berggipfel genießen.

**6. TAG:** Mölten – Meran

🕒 ca. 5h ↔ 13km ⚡ 600m ≈ 450m

Ihre Abschlussetappe führt durch prächtige Wiesen und Wälder zum „Knottnkino“, drei spektakulären Freiluftbühnen mit atemberaubendem Blick auf die umliegende Bergwelt und das Etschtal. Von den felsigen Kuppen der Knottn geht es weiter nach Hafling, dem Heimatort der berühmten Pferderasse. Eine kurze Busfahrt bringt Sie hinab nach Meran, wo sich die Besichtigung der prächtigen Gartenanlagen von Schloss Trauttmansdorff lohnt, bevor Sie auf den Spuren von Kaiserin Sisi ins Zentrum spazieren.

**7. TAG:** Abreise oder Verlängerung

*Auch als 4-Tagestour buchbar*

# SÜDTIROLER WEIN- & ALMENWEG

Obstgärten, blühende Bergwiesen & italienisches Flair

Von der bekannten Kurstadt Meran aus erwandern Sie die Südtiroler Weinstraße, vorbei an historischen Burgen und Schlössern. Idyllische Weinorte am Wegesrand laden immer wieder zu einer kurzen Rast und zur Verkostung der zahlreichen Südtiroler Spezialitäten aus Wein und Äpfeln ein. Ein weiterer Höhepunkt der Reise ist ein Abstecher in die Landeshauptstadt Bozen.

**EUROHIKE ORIGINAL**



ab 789–

## HIGHLIGHTS

Entlang der Südtiroler Weinstraße säumen mittelalterliche Burgen Ihren Weg. Ab Mölten wandern Sie über idyllische Almen hoch hinaus zu den „Steinernen Mandln“.

## LEISTUNGEN

- 3\*\*\*/4\*\*\*\*-Hotels, Gasthöfe
- Gepäcktransfer
- Persönliche Toureninformation
- Reiseunterlagen inkl. GPS-Daten/App
- 1 Busfahrt



🌐 CODE: IT-SJWME-07X | 🛏️ 7/6 | 🏠 SA, SO 03.05. – 04.10. | 🔄 🐾

# VON MERAN ZUM GARDASEE

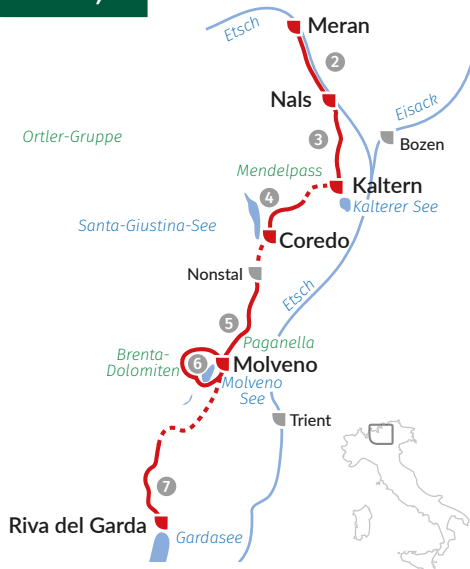
Südtirol, Brenta-Dolomiten & Trentino

Von der bekannten Kurstadt Meran aus durch Wein- und Obstgärten, vorbei an historischen Burgen, Kastellen und glitzernden Bergseen, durch idyllische Orte mit wunderschönen Bergblicken. Die felsgekrönten Dolomitenzacken begleiten Sie auf Ihrem Weg, in der Brenta schnuppern Sie in die faszinierende Bergwelt der einsamen steilen Felsriesen.

**EUROHIKE ORIGINAL**



ab 1.049,-



## HIGHLIGHTS

Besuchen Sie in Meran Schloss Trauttmansdorff. Die Trentiner Brenta-Dolomiten verzaubern Sie mit ihren Felsspitzen und zum Abschluss lockt der mediterrane Gardasee.

## LEISTUNGEN

- 3\*\*\*-Hotels, Gasthöfe
- Gepäcktransfer
- Persönliche Toureninformation
- Reiseunterlagen inkl. GPS-Daten/App
- Transfers gemäß Programm
- 2 Bergfahrten
- Rücktransfer buchbar

## REISEVERLAUF

**1. TAG:** Anreise nach Meran

**2. TAG:** Meran – Nals

☞ ca. 5 bis 6 h ☞ 20 km ⚡ 560 m ⚡ 550 m

Sie wandern durch Apfelplantagen zu einem eindrucksvollen Wasserfall. Bald führt Ihr Weg durch die Hügel des Kastanienortes Tisens hinauf zum historischen Kirchlein St. Christoph.

**3. TAG:** Nals – Kaltern/Kalterer See

☞ ca. 5 bis 5,5 h ☞ 18 km ⚡ 710 m ⚡ 600 m

Auf interessanten Steigen geht es von Festung zu Festung. Nachmittags durchwandern Sie das Gebiet der Eislöcher. Vorbei am St. Georgsturm und durch Weinreben erwartet Sie der Kalterer See.

**4. TAG:** Kaltern/Kalterer See – Coredò

☞ ca. 4,5 bis 5 h ☞ 17 km ⚡ 200 m ⚡ 700 m

Per Bahn auf den Mendelpass. Genießen Sie den gewaltigen Ausblick, bevor Sie gemütlich über die Hochflächen Richtung Nonstal spazieren. Auf abenteuerlichen Schluchten und durch idyllische Örtchen bis zum Santuario des Heiligen Romedio und vorbei an zwei kleinen glitzernden Seen nach Coredò.

**5. TAG:** Coredò – Molveno

☞ ca. 4,5 bis 5,5 h ☞ 15 km ⚡ 700 m ⚡ 400 m

Wandern Sie durch einsame Wälder hinauf zum Panoramaplatz beim sehenswerten Kirchlein San Tommaso. Weiter geht es ins Naturparkgebiet Priori und über das Feuchtgebiet eines Karst-Sees bis Andalo und weiter nach Molveno, zu Füßen der Brenta-Dolomiten.

**6. TAG:** Rundwanderung Brenta-Dolomiten

☞ ca. 3 bis 5 h ☞ 15 km ⚡ 390 m ⚡ 900 m

Per Seilbahn überwinden Sie die ersten Höhenmeter, bevor Sie eine der traumhaften Wanderrouten im Berggebiet des Pradel in Angriff nehmen. Ihre Route führt zum glasklaren, grünen Bergsee Lago Nembia.

**7. TAG:** Molveno – Riva del Garda

☞ ca. 3 bis 4 h ☞ 10 km ⚡ 400 m ⚡ 800 m

Sie wandern durch die naturbelassenen Wiesen des Lomason-Tales. Anschließend steigen Sie hinauf zum Rifugio Monte San Pietro. Hinab geht es durch verwinkelte Gassen und Torbögen zum Castel von Tenno. Durch Olivenhaine und mediterrane Zypressenvegetation wandern Sie, bis Sie das Ufer des Gardasees erreichen.

**8. TAG:** Abreise oder Verlängerung

*Auch als 6-Tagestour buchbar*





## VON MERAN ZUM GARDASEE

Südtiroler Weine, Trentiner Gipfel & mediterranes Flair am See

Die Berge Südtirols und des Trentino faszinieren sondergleichen! Mit Aussichten auf türkisgrüne Seen, gewaltige Hochflächen, tiefe Flusstäler und Schluchten. Inmitten hoher Felswände, umgeben von Olivenhainen, Zypressen und Feigenbäumen, verspüren Sie bereits mediterranes Flair. Cappuccino und Gelato am Ufer des tiefblauen Sees – „La vita é bella!“

### REISEVERLAUF

- 1. TAG:** Anreise nach Meran
- 2. TAG:** Meran – Nals  
☉ ca. 5 bis 6 h ↔ 20 km ⚡ 560 m ⚡ 550 m
- 3. TAG:** Nals – Kaltern/Kalterer See  
☉ ca. 5 bis 5,5 h ↔ 18 km ⚡ 710 m ⚡ 600 m
- 4. TAG:** Kaltern/Kalterer See – Coredò  
☉ ca. 4,5 bis 5 h ↔ 17 km ⚡ 200 m ⚡ 700 m
- 5. TAG:** Coredò – Molveno  
☉ ca. 4,5 bis 5,5 h ↔ 15 km ⚡ 700 m ⚡ 400 m
- 6. TAG:** Rundwanderung Brenta-Dolomiten  
☉ ca. 3 bis 5 h ↔ 15 km ⚡ 390 m ⚡ 900 m
- 7. TAG:** Molveno – Riva del Garda  
☉ ca. 3 bis 4 h ↔ 10 km ⚡ 400 m ⚡ 800 m
- 8. TAG:** Abreise oder Verlängerung

### LEISTUNGEN

- Hotels mit Charme
- Gepäcktransfer
- Persönliche Toureninformation
- Reiseunterlagen inkl. GPS-Daten/App
- Transfers gemäß Programm
- 2 Bergfahrten
- Rücktransfer buchbar

Auch als 6-Tagestour buchbar



ab 1.339,-

### HIGHLIGHTS

Die Naturkulisse Südtirols bietet Ihnen romantische Flusstäler, glitzernde Seen, weitläufige Obstgärten und alpines Terrain in den Dolomiten. Auf Ihrem Weg zum Gardasee passieren Sie charmante Dörfer wie Kaltern und Molveno.

 CODE: IT-SJWMG-08D |  8/7 |  täglich 03.05. – 05.10. |  



## VOM GARDASEE NACH VENEDIG

Erleben Sie Italiens malerisches Flair


Diese entzückende Charme-Reise führt Sie vom Gardasee nach Venedig. Die Wanderroute begleitet Sie entlang des Nordufers des Gardasees durch die Felslandschaft des Sarcatal bis nach Trient. Die Pfade hoch über dem Brentatal begleiten Sie auf Ihrer Reise in die bezaubernde Weinregion von Bassano del Grappa. Schon bald ist Venedig erreicht, hier können Sie sich vom Flair der Stadt mitreißen lassen.

### LEISTUNGEN

- Hotels mit Charme
- Gepäcktransfer
- Persönliche Toureninformation
- Reiseunterlagen inkl. GPS-Daten/App
- Transfers gemäß Programm
- 1 Bahnfahrt
- Rücktransfer buchbar

### REISEVERLAUF

- 1. TAG:** Anreise nach Riva del Garda
- 2. TAG:** Riva del Garda – Pietramurata  
☉ ca. 4 h ↔ 13 km ⚡ 300 m ⚡ 150 m
- 3. TAG:** Pietramurata – Trient  
☉ ca. 4,5 h ↔ 13 km ⚡ 400 m ⚡ 650 m
- 4. TAG:** Trient – Levico Terme  
☉ ca. 3,5 bis 4 h ↔ 12 km ⚡ 250 m ⚡ 250 m
- 5. TAG:** Levico Terme – Borgo Valsugana  
☉ ca. 5 h ↔ 16 km ⚡ 450 m ⚡ 650 m
- 6. TAG:** Borgo Valsugana – Bassano del Grappa  
☉ ca. 4,5 h ↔ 13 km ⚡ 500 m ⚡ 550 m
- 7. TAG:** Bassano del Grappa – Venedig/Mestre  
☉ ca. 4 h ↔ 17 km ⚡ 20 m ⚡ 20 m
- 8. TAG:** Abreise oder Verlängerung



ab 1.239,-

### HIGHLIGHTS

Die Höhenwege rund um die „Alta Vía del Tabacco“ bieten tolle Ausblicke und in den Altstädten wie Levico oder Bassano erwartet Sie Kultur pur. Venedig verschlägt einem die Sprache, so schön sind die Gassen, Kanäle und Palazzi.



 CODE: IT-GAWRV-08D |  8/7 |  täglich 03.05. – 04.10. |  

# VOM GARDASEE NACH VENEDIG

Berge & Seen, Grappa & Palazzi

Vom Nordufer des Gardasees wandern Sie durch die Felswüsten im Sarcatal hinab ins Etschtal nach Trient. Von dort geht es ins Tal von Valsugana. Hier treffen Sie auf kaiserliche Thermenorte und historische Kastelle. Die Höhenwege über dem Brentatal geleiten Sie hinab in die Weinregion von Bassano del Grappa. Durch die eindrucksvolle Flusslandschaft des Naturparks Sile erreichen Sie Venedig.

**EUROHIKE ORIGINAL**



## REISEVERLAUF

**1. TAG:** Anreise nach Riva del Garda

**2. TAG:** Riva del Garda – Pietramurata

☞ ca. 4 h ☞ 13 km ⚡ 300 m ⚡ 150 m

In Ceniga starten Sie Ihre Wanderung durch die Weinreben des Sarcatales. Bald empfängt Sie ein riesiges Felssturzgebiet, das an eine Wüste aus Stein erinnert. Mit Blick zum Lago di Cavedine geht es vorbei an Obst- und Gemüsegeldern in den kleinen Ort Pietramurata.

**3. TAG:** Pietramurata – Trient

☞ ca. 4,5 h ☞ 13 km ⚡ 400 m ⚡ 650 m

Per Bus entlang des berühmten Castello di Toblino ins „Tal der Seen“. Wanderung zum Lago Terlago, wo der Höhenweg des Heiligen Vigil beginnt. Fantastische Tiefblicke auf das unter Ihnen liegende Etschtal und die Dolomiten und Abstieg nach Trient.

**4. TAG:** Trient – Levico Terme

☞ ca. 3,5 bis 4 h ☞ 12 km ⚡ 250 m ⚡ 250 m

Kurze Bahnfahrt und Spaziergang ins romantische Zentrum von Pergine. Die historische Römerstraße Via Claudia Augusta führt Sie oberhalb des riesigen Lago di Caldonazzo weiter zum Levicosee, bevor Sie im schmucken Thermenort Levico eintreffen.

**5. TAG:** Levico Terme – Borgo Valsugana

☞ ca. 5 h ☞ 16 km ⚡ 450 m ⚡ 650 m

Begleitet von Wasserfällen und rauschenden Bergbächen erreichen Sie eine eindrucksvolle Freiluft Naturkunst-Ausstellung. Über den Sentiero Don Cesare zur Berghütte Cipriani, wo Sie unter den steilen Bergzacken rasten. Ein spektakulärer Steig bringt Sie nach Borgo Valsugana mit den ersten venezianischen Brücken und Laubengängen.

**6. TAG:** Borgo Valsugana – Bassano del Grappa

☞ ca. 4,5 h ☞ 13 km ⚡ 500 m ⚡ 550 m

Anstieg zur Alta Via del Tabacco, einem fantastischen Höhenweg oberhalb des Brentatales. Nach der Einsiedelei San Bovo wandern Sie entspannt entlang des grünen Flusses Brenta. Über die berühmte Brücke Ponte Vecchio schreiten Sie in den Etappenort Bassano del Grappa.

**7. TAG:** Bassano del Grappa – Venedig/Mestre

☞ ca. 4 h ☞ 17 km ⚡ 20 m ⚡ 20 m

Im einzigartigen Naturpark des Flusses Sile geleitet Sie die berühmte München- Venedig- Radroute zum Zielort Quarto d' Altino. Per Bahn zu Ihrem Etappenziel am Festland vor Venedig. Zum Abschluss der Reise erwartet Sie unweit des Markusplatzes noch eine kleine Grappa-Degustation!

**8. TAG:** Abreise oder Verlängerung

ab 979,-



## HIGHLIGHTS

Ein Cappuccino in der Altstadt von Riva und los geht's entlang der Via Claudia Augusta nach Trient, wo die Architektur der Altstadt Sie verzaubert. Ein fantastischer Blick vom Höhenweg auf das Brentatal und die Lagunenstadt ruft!

## LEISTUNGEN

- 3\*\*\*/4\*\*\*\*-Hotels
- Gepäcktransfer
- Persönliche Toureninformation
- Reiseunterlagen inkl. GPS-Daten/App
- Transfers gemäß Programm
- 1 Bahnfahrt
- Rücktransfer buchbar



## REISEVERLAUF

**1. TAG:** Anreise nach Verona

**2. TAG:** Verona – Parona di Valpolicella

☞ ca. 3,5h ☞ 11km ⚡ 100m ⚡ 100m

Schreiten Sie in Richtung Westen der Etsch entlang, vorbei an den sieben Brücken, welche die beiden Flussufer in der Altstadt miteinander verbinden. Als ehemaliger Flusshafen ist Parona das Tor zur Weinregion.

**3. TAG:** Parona di Valpolicella – Fumane

☞ ca. 4 bis 4,5h ☞ 16km ⚡ 400m ⚡ 300m

Genießen Sie die eindrucksvolle Route durch die Weinberge und vorbei an zahlreichen Denkmälern romanischer Architektur. Sie durchqueren kleine Ortschaften wie Corrubbio, San Floriano und San Pietro in Cariano, bevor Sie nach Fumane kommen.

**4. TAG:** Rundwanderung Valpolicella

☞ ca. 4 bis 4,5h ☞ 12km ⚡ 450m ⚡ 450m

Besuchen Sie den Panoramabalkon der Bergkirche oder wandern Sie zum Heiligtum Santa Maria di Valverde und weiter ins kleine Dorf San Rocco. Anschließend sollten Sie in einem der zahllosen Weinkeller den besten Amarone und Valpolicella verkosten.

**5. TAG:** Fumane – Cavaion Veronese

☞ ca. 5h ☞ 15km ⚡ 450m ⚡ 450m

Nach dem Besuch der Ortschaft Gargagnago steigen Sie den Hügel hinauf, an dessen Spitze der zauberhafte Ort San Giorgio di Valpolicella liegt. Weiter geht es über Ponton, dem Zentrum der Marmorverarbeitung, nach Cavaion Veronese, nur wenige Kilometer vom See entfernt.

**6. TAG:** Cavaion Veronese – Garda

☞ ca. 3,5 bis 4h ☞ 11km ⚡ 150m ⚡ 200m

Gemütlich wandern Sie in Richtung Gardasee, wo Sie auf den malerischen Ort Bardolino treffen. Zur Übernachtung geht es ins bekannte Garda, einen der typischen Orte am See.

**7. TAG:** Abreise oder Verlängerung

# VON VERONA ZUM GARDASEE

Wandern im Valpolicella

Die Stadt Verona mit ihrer antiken Geschichte ist der Ausgangspunkt Ihrer Wanderwoche. Durch Weinberge, vorbei an Villen, Burgen und Weinkellern, durchwandern Sie die Valpolicella Region, die sich durch edle Weine und eine bezaubernde Atmosphäre auszeichnet. Schritt für Schritt erreichen Sie schließlich den Gardasee, dessen Ufer mit wunderschönen kleinen Ortschaften übersät ist.

EUROHIKE  
ORIGINAL



ab 769,-



## HIGHLIGHTS

Von der bezaubernden Piazza delle Erbe in Verona wandern Sie entschleunigt durch die Valpolicella Weinberge, vorbei an prunkvollen Gärten und historischen Villen. Zum Abschluss genießen Sie das mediterrane Ambiente des Gardasees.

## LEISTUNGEN

- 3\*\*\*-Hotels, Agriturismo (ital. Landhäuser/Weingüter)
- Gepäcktransfer
- Reiseunterlagen inkl. GPS-Daten/App
- 1 Weinverkostung
- Rücktransfer buchbar



🌐 CODE: IT-GAWVG-07X | 🏠 7/6 | 📅 täglich 29.03. – 11.10. | ➡️ 🐾

# RUND UM DEN GARDASEE

Mediterrane Vielfalt an Italiens größtem See

Die Wanderreise rund um den größten See Italiens ist wahrliche eine Traumtour hoch über und am See durch drei Provinzen Italiens. Ausgehend vom alpinen Trentino über den Zitronenort Limone gelangen Sie an die elegante Riviera in der Lombardei. Der Rückweg führt durch die Provinz Venetien und die Region um den Monte Baldo, mit Blick auf die dahinterliegenden Dolomiten-Gipfel.

**EUROHIKE ORIGINAL**



ab 969,-



## HIGHLIGHTS

Über traumhafte Sonnenwege mit Seeblick wandern Sie durch blumengeschmückte Urlaubsorte von den steilen Bergen Rivas bis zur eleganten Riviera.

## LEISTUNGEN

- 3\*\*\*/4\*\*\*\*-Hotels
- Gepäcktransfer
- Persönliche Toureninformation
- Reiseunterlagen inkl. GPS-Daten/App
- 1 Transfer
- 3 Schifffahrten
- 1 Talfahrt

## REISEVERLAUF

**1. TAG:** Anreise nach Riva del Garda

**2. TAG:** Riva del Garda – Limone

☞ ca. 4 h ☞ 12 km ⚡ 300 m ⚡ 300 m

Per Transfer zum Ausgangspunkt, dort wandern Sie auf dem Sonnensteig direkt über dem Wasser auf dem neuen Fußweg entlang der Felsen. Am Bergbach aufwärts führt der Weg in den malerischen Ort Limone.

**3. TAG:** Limone – Gardone Riviera/Salò

☞ ca. 4,5 h ☞ 12 km ⚡ 400 m ⚡ 400 m

Erleben Sie die weite Wasserfläche des riesigen Sees auf einer Schifffahrt nach Süden. Ab Toscolano steigen Sie hinauf in einsame Waldgebiete und ein weitläufiges Berggebiet. Auf schattigen Wegen und kleinen Straßen führt der Weg in den eleganten Ort Gardone Riviera.

**4. TAG:** Gardone Riviera/Salò – Desenzano

☞ ca. 4,5 bis 5 h ☞ 16 km ⚡ 300 m ⚡ 300 m

Auf dem Promenadenweg von Salò wandern Sie in den mittelalterlichen Ort Cisano. Vorbei an einladenden Stränden gelangen Sie zur felsigen Halbinsel von Manerba. Sandige Pfade führen Sie direkt an den Steilklippen rund um die Halbinsel zum idyllischen kleinen Hafen von Dusano. Per Schiff erreichen Sie Ihren Übernachtungsort.

**5. TAG:** Desenzano – Garda

☞ ca. 4 h ☞ 12 km ⚡ 250 m ⚡ 250 m

Auf der Schifffahrt können Sie die eindrucksvolle Halbinsel Sirmione bestaunen. Schlendern Sie auf wunderbaren Uferwegen durch quirlige Örtchen wie Lazise oder Bardolino entlang des Sees und weiter bergauf zur Rocca von Garda.

**6. TAG:** Garda – Malcesine

☞ ca. 5 h ☞ 11 km ⚡ 900 m ⚡ 500 m

Nach einer kurzen Busfahrt wandern Sie auf historischen Steinpflasterwegen weit hinauf zur Einsiedelei. Folgen Sie dem Weg an den Flanken des Monte Baldo bis Sie das Kirchlein San Michele an der Seilbahnstation des Monte Baldo erreichen. Wahlweise schaukeln Sie hinauf zum Gipfel oder direkt ins Tal nach Malcesine.

**7. TAG:** Malcesine – Riva del Garda

☞ ca. 4,5 bis 5 h ☞ 15 km ⚡ 500 m ⚡ 500 m

Heute steht mit dem aussichtsreichen Panoramasteig von Busatte ein ganz besonderes Highlight auf Ihrem Programm. Sie erklimmen gesicherte Stufenwege, queren imposante Brücken und genießen die Vogelperspektive auf das Tal unter Ihnen. Vom belebten Ferienort Torbole wandern Sie zum Kastell von Nago. An der malerischen Uferpromenade spazieren Sie nach Riva.

**8. TAG:** Abreise oder Verlängerung



## REISEVERLAUF

**1. TAG:** Anreise nach Alba

**2. TAG:** Alba – Treiso

☉ ca. 4,5h ⚡ 16km ⚡ 620m ⚡ 380m

Sie wandern gemütlich entlang des Flusses Tanaro nach Barbaresco, der ersten „Weinhauptstadt“ Ihrer Wanderwoche. Ihre Route führt Sie durch die typische Landschaft der Langhe-Region entlang weitläufiger Weinberge ins malerische Neive.

**3. TAG:** Treiso – Cravanzana

☉ ca. 5h ⚡ 17km ⚡ 430m ⚡ 530m

Mit herrlichem Panoramablick wandern Sie in Richtung San Bovo und schließlich ins Blumendorf Castino. Ihre Route führt Sie am Kamm eines Hügels zwischen Kastanien- und Haselnussbäumen nach Cravanzana.

**4. TAG:** Cravanzana – Bossolasco/Umgebung

☉ ca. 4,5h ⚡ 16km ⚡ 380m ⚡ 370m

Ihr Weg leitet leicht hügelig durch das obere Belbo-Tal über Feisoglio nach Niella Belbo. Nach einem Höhenzug erreichen Sie San Benedetto mit dem gleichnamigen See. Ein kurzer Transfer bringt Sie in den bekannten Blumenort Bossolasco.

**5. TAG:** Bossolasco/Umgebung – Serralunga d'Alba/Sinio

☉ ca. 5,5h ⚡ 17km ⚡ 280m ⚡ 990m

Hügelig wandern Sie, immer wieder begleitet von Haselnussbäumen, in die mittelalterlichen Dörfer Serravalle Langhe oder Sinio. Durch die Weinberge schlängelt sich der Pfad hinauf in den Ort und zur mittelalterlichen Burg von Serralunga d'Alba.

**6. TAG:** Serralunga d'Alba/Sinio – Barolo

☉ ca. 4,5h ⚡ 16km ⚡ 590m ⚡ 640m

Die heutige Route führt ins zauberhaft gelegene Monforte d'Alba, das zu einer Erkundungstour einlädt. Mit verückendem Ausblick ins Tal wandern Sie in den weltberühmten Weinort Barolo, wo Sie mit einer Verkostung der edlen Weine belohnt werden.

**7. TAG:** Barolo – Alba

☉ ca. 5h ⚡ 12km ⚡ 320m ⚡ 380m

Sie wandern durch die Rebberge der weltbesten Weine in den idyllischen Ort La Morra. Die Burgen von Verduno und Roddi säumen Ihren Weg zurück nach Alba.

**8. TAG:** Abreise oder Verlängerung

# GENUSSWANDERN IM PIEMONTE

Vom Barbaresco zum Barolo

Die weltbesten und teuersten Weine reifen hier und auch kulturell hat das Piemont unzählige bedeutende Stätten zu bieten. Kulinarisch kommen Sie im Piemont natürlich voll auf Ihre Kosten: Trüffel, Risotto, Käse, abgerundet von einem edlen Tropfen und einem Stückchen „Nocciola di Piemonte“ – paradiesisch ist das Wanderleben!



EUROHIKE  
ORIGINAL



ab 1.039,-

## HIGHLIGHTS

Sie reisen in eine Genussregion und auch in der Zeit zurück – in Treiso, Cravanzana und Alba erwarten Sie mittelalterliche Städte, Trüffel, Schokolade und feinste Weine.

## LEISTUNGEN

- 4\*\*\*\*-Hotels, Mittelklassehotels, Agriturismo (ital. Landhäuser)
- Gepäcktransfer
- Reiseunterlagen inkl. GPS-Daten/App
- Transfers gemäß Programm
- 1 Weinverkostung

CODE: IT-PIWAL-08X | 8/7 | SA 29.03. – 11.10. | KLASSIKER

# PIEMONTE – LIGURIEN

Von den Weinbergen an die sonnige Riviera

Auf malerischen Wanderungen durch Weinberge und mittelalterliche Orte. Eindrucksvoll auf Hügeln gelegen, lässt sich diese wunderschöne Region ganz besonders gut erkunden. In den Bergen Liguriens bieten sich Ihnen Blicke auf die schneebedeckten Seealpen, das eindrucksvolle Monte Rosa Massiv und schon bald auf die türkisblaue Küste.

## LEISTUNGEN

- 3\*\*\*-Hotels, 1x 4\*\*\*\*-Hotel
- Gepäcktransfer
- Reiseunterlagen inkl. GPS-Daten/App
- Transfers gemäß Programm
- 1 Weinverkostung
- Rücktransfer buchbar

## REISEVERLAUF

- TAG:** Anreise nach Alba  
☉ ca. 4,5 h ↔ 16 km ⚡ 600 m ≈ 350 m
- TAG:** Alba – Monforte  
☉ ca. 5,5 h ↔ 20 km ⚡ 700 m ≈ 450 m
- TAG:** Monforte – Bossolasco/Umgebung  
☉ ca. 5 h ↔ 20 km ⚡ 450 m ≈ 800 m
- TAG:** Bossolasco/Umgebung – Millesimo  
☉ ca. 5,5 h ↔ 17 km ⚡ 450 m ≈ 800 m
- TAG:** Millesimo – Bardineto  
☉ ca. 5 h ↔ 15 km ⚡ 300 m ≈ 990 m
- TAG:** Bardineto – Albenga  
☉ ca. 4,5 h ↔ 14 km ⚡ 650 m ≈ 650 m
- TAG:** Abreise oder Verlängerung



EUROHIKE  
ORIGINAL

ab 989,-

## HIGHLIGHTS

Im Piemont erwarten Sie Ausblicke auf schneebedeckte Berge und kulinarische Genüsse sowie weltberühmte Weine rund um den Barolo. Durch historische Dörfer wie Monforte gelangen Sie an die Küste Liguriens und das türkisblaue Meer.



🌐 CODE: IT-PIWAS-08X | 🛏 8/7 | 🏠 SA 29.03. – 11.10. | ➔



# CINQUE TERRE

Liguriens malerische Küste

Die Cinque Terre ist eine der beliebtesten Wanderregionen Europas. Aus gutem Grund: Nirgendwo an der italienischen Festlandküste blieben Landschaft und Dörfer so hervorragend erhalten. Ein weitläufiges Netz an Maultierpfaden – heute als Wanderwege genutzt – führt Sie durch diese außergewöhnliche Landschaft.

## REISEVERLAUF

- TAG:** Anreise nach Camogli
- TAG:** Rundwanderung Portofino  
☉ ca. 4 bis 5 h ↔ 9 km ⚡ 450 m ≈ 450 m
- TAG:** Camogli – Sestri Levante  
☉ ca. 3 h ↔ 8 km ⚡ 150 m ≈ 800 m
- TAG:** Rundwanderung Moneglia  
☉ ca. 4,5 h ↔ 9 km ⚡ 600 m ≈ 600 m
- TAG:** Sestri Levante – Levanto  
☉ ca. 5,5 h ↔ 10 km ⚡ 850 m ≈ 850 m
- TAG:** Rundwanderung „Herz der Cinque Terre“  
☉ ca. 4,5 bis 6 h ↔ 8 km ⚡ 480 m ≈ 480 m
- TAG:** Rundwanderung Portovenere  
☉ ca. 4,5 h ↔ 12 km ⚡ 600 m ≈ 600 m
- TAG:** Abreise oder Verlängerung

## LEISTUNGEN

- 3\*\*\*-Hotels
- Gepäcktransfer
- Reiseunterlagen

ab 949,-

## HIGHLIGHTS

Im charmanten Dorf Monterosso, in Chiavari oder am Leuchtturm an der Punta Mesco zeigen die Cinque Terre die schönsten Seiten Liguriens.

Mischen Sie sich in Portofino unter die High Society, die mit ihren Jachten im Hafen anlegt.



🌐 CODE: IT-CTWCL-08X | 🛏 8/7 | 🏠 täglich 28.03. – 30.06. und 01.09. – 12.10. | ➔





## REISEVERLAUF

**1. TAG:** Anreise nach Pisa

**2. TAG:** Rundwanderung Pisa „Monti Pisani“

☉ ca. 4,5h ↔ 14 km ⚡ 600 m ≈ 600 m

Der erste Wandertag führt Sie in die Pisaner Berge. Auf schönen Wanderwegen entlang des Rio della Croce wandern Sie hinab in den hübschen Thermalort San Giuliano Terme und fahren per Bahn zurück nach Pisa.

**3. TAG:** Pisa – Castiglioncello

„Vulkanberg Poggio Pelato“

☉ ca. 5h ↔ 17 km ⚡ 400 m ≈ 450 m

Sie besteigen den Gipfel des Vulkanberges Poggio Pelato, des „kahlen Berges“. Nachmittags erreichen Sie den sehenswerten Küstenort Castiglioncello.

**4. TAG:** Castiglioncello – Castagneto

„Pineta di Cecina“

☉ ca. 4,5 bis 5h ↔ 18 km ⚡ 50 m ≈ 50 m

Zunächst geht es durch die Pineta von Cecina, einen schattigen Pinienwald. Später passieren Sie das außergewöhnliche Naturschutzgebiet der Oase von Bolgheri und spazieren über den weichen Sandstrand.

**5. TAG:** Castagneto – Piombino

„Höhenwege von Piombino“

☉ ca. 4h ↔ 13 km ⚡ 400 m ≈ 350 m

Auf spektakulären Höhenwegen geht es direkt über dem Wasser durch dichte Macchia auf teils felsigen Pfaden immer der Küste entlang, dabei umrunden Sie das Gebirge von Piombino. Auf dem imposanten „Sentiero dei Cavalleggeri“ erreichen Sie die Bucht von Calamoresca an der felsigen Landzunge Punta Falcone.

**6. TAG:** Piombino – Elba „malerische Küstentour“

☉ ca. 2h ↔ 7 km ⚡ 150 m ≈ 150 m

Nach dem Besuch der Altstadt von Portoferraio oder einem Bad am berühmten Strand Le Ghaie lockt eine kleine Runde auf traumhaften Uferwegen zum Strand von Barbarossa und zum farbenprächtigen See von Terranera.

**7. TAG:** Rundwanderung „Elba Gipfeltour“

☉ ca. 4h ↔ 10 km ⚡ 400 m ≈ 400 m

Mit Blick auf die Nachbarinseln und das glitzernde Mittelmeer wandern Sie vorbei an duftender Macchia, auf mediterranen Wald- und herrlichen Höhenwegen. Sie erklimmen den Berg des Monte Croce. Auch die versteckte Einsiedelei in den Felsen ist einen Besuch wert.

**8. TAG:** Abreise oder Verlängerung

# TOSKANISCHE KÜSTE

Auf den Spuren der Etrusker von Pisa nach Elba

Die Etruskerküste, wie die Region zwischen Pisa und Piombino genannt wird, bietet außer traumhaften Küstenabschnitten, kulturellen Highlights und sehenswerten Orten auch ein herrliches Wandergebiet. Abwechslungsreiche Touren im Landesinneren und an der Küste machen diese Reise zu einem Erlebnis.



EUROHIKE  
ORIGINAL

ab 989,-



## HIGHLIGHTS

Entlang der traumhaften Etruskerküste wechseln sich bezaubernde Altstädte und herrliche Sandstrände mit den Höhenwegen von Piombino ab.

## LEISTUNGEN

- 3\*\*\*/4\*\*\*\*-Hotels
- Gepäcktransfer
- Persönliche Toureninformation
- Reiseunterlagen inkl. GPS-Daten/App
- Transfers gemäß Programm
- 1 Fährfahrt



🌐 Code: IT-TOWPE-08X | 🛏️ 8/7 | 📅 SA 29.03. – 11.10. | ➔

# MALERISCHE TOSKANA

Florenz, mittelalterliche Orte, Wein & Toskanische Küste

Florenz, das pulsierende Herz Mittelitaliens, empfängt Sie spektakulär: prachtvolle Paläste und Kathedralen oder die Gemälde der großen Meister wie Leonardo da Vinci und Botticelli. Auf einsamen Pfaden geht es durch die typisch toskanische Hügellandschaft der Chianti Region, über Orte wie Siena und Volterra gelangen Sie immer weiter in Richtung der toskanischen Küste.

## LEISTUNGEN

- 3\*\*\*/4\*\*\*\*-Hotels, Agriturismo (ital. Landhäuser)
- Gepäcktransfer
- Persönliche Toureninformation
- Reiseunterlagen inkl. GPS-Daten/App
- Busfahrten gemäß Programm
- 1 Transfer
- 1 Weinverkostung

## REISEVERLAUF

- TAG:** Anreise nach Florenz
- TAG:** Florenz – Greve in Chianti  
☉ ca. 4 h ☞ 11 km ⚡ 400 m ⚡ 300 m
- TAG:** Greve in Chianti – Castellina in Chianti  
☉ ca. 4 h ☞ 11 km ⚡ 350 m ⚡ 300 m
- TAG:** Castellina in Chianti – Siena  
☉ ca. 4,5 h ☞ 16 km ⚡ 300 m ⚡ 500 m
- TAG:** Siena – San Gimignano  
☉ ca. 4 h ☞ 13 km ⚡ 350 m ⚡ 250 m
- TAG:** San Gimignano – Volterra  
☉ ca. 4 h ☞ 11 km ⚡ 500 m ⚡ 250 m
- TAG:** Volterra – Cecina Mare/Umgebung  
☉ ca. 3 bis 4 h ☞ 10 km ⚡ 0 m ⚡ 0 m
- TAG:** Abreise oder Verlängerung



🌐 CODE: IT-TOWFC-08X | 🛏 8/7 | 🏠 SA 29.03. – 11.10. | ➔

EUROHIKE  
ORIGINAL



ab 969,-

## HIGHLIGHTS

Die Toskana hat viel zu bieten: San Gimignano als Stadt der Türme, das Etruskerdorf Panzano und das Naturschutzgebiet Monte Nero. Darauf einen Chianti!

CHARME  
REISE



ab 1.359,-

## HIGHLIGHTS

Auf Ihrem Weg von der Renaissancestadt Florenz bis ans Tyrrhenische Meer begegnen Ihnen UNESCO-Welterbestätten wie San Gimignano oder Siena mit ihren historischen Altstädten.

# MALERISCHE TOSKANA MIT CHARME

Kultur, Genuss & einzigartige Landschaften in perfekter Vollendung

Wie im Bilderbuch führt Sie der Weg von der toskanischen Hauptstadt Florenz bis an das Tyrrhenische Meer. Genießen Sie italienisches Flair und den mediterranen Lebensstil zwischen Siena, San Gimignano und dem malerischen Badeort Cecina Mare. Dazu noch ein Glas Chianti – so geht Sightseeing auf Italienisch.

## REISEVERLAUF

- TAG:** Anreise nach Florenz
- TAG:** Florenz – Greve in Chianti  
☉ ca. 4 h ☞ 11 km ⚡ 400 m ⚡ 300 m
- TAG:** Greve in Chianti – Castellina in Chianti  
☉ ca. 4 h ☞ 11 km ⚡ 350 m ⚡ 300 m
- TAG:** Castellina in Chianti – Siena  
☉ ca. 4,5 h ☞ 16 km ⚡ 300 m ⚡ 500 m
- TAG:** Siena – San Gimignano  
☉ ca. 4 h ☞ 13 km ⚡ 350 m ⚡ 250 m
- TAG:** San Gimignano – Volterra  
☉ ca. 4 h ☞ 11 km ⚡ 500 m ⚡ 250 m
- TAG:** Volterra – Marina di Castagneto  
☉ ca. 4,5 h ☞ 18 km ⚡ 50 m ⚡ 50 m
- TAG:** Abreise oder Verlängerung

## LEISTUNGEN

- Hotels mit Charme
- Gepäcktransfer
- Persönliche Toureninformation
- Reiseunterlagen inkl. GPS-Daten/App
- Busfahrten gemäß Programm
- 2 Transfers
- 1 Weinverkostung



🌐 CODE: IT-TOWFC-8D | 🛏 8/7 | 🏠 SA 29.03. – 11.10. | ➔



## REISEVERLAUF

**1. TAG:** Anreise nach Passignano sul Trasimeno

**2. TAG:** Rundwanderung Passignano

„Giro del Trasimeno“

🕒 ca. 4,5 bis 5 h ↔ 15 km ⚡ 500 m ⚡ 500 m

Der Weitwanderweg Giro del Trasimeno geht über zahlreiche Hügelkuppen hoch über dem Tal, an den Höhenzügen genießen Sie wunderbare Aussichten auf das glitzernde Wasser. Eine Bahnfahrt direkt am See bringt Sie zurück nach Passignano.

**3. TAG:** Passignano sul Trasimeno – Assisi

„Grüner Weg und Heiliger Wald“

🕒 ca. 4 h ↔ 12 km ⚡ 350 m ⚡ 100 m

Bahnfahrt vorbei an Perugia nach Bastia Umbra. Hier starten Sie auf dem „Grünen Weg“, dem Percorso Verde, entlang des Flusses Tescio und anschließend hinauf in die mächtige Stadt Assisi – das Ziel zahlreicher Pilger.

**4. TAG:** Assisi – Spello/Foligno

„Höhenweg Monte Subasio“

🕒 ca. 5 h ↔ 16 km ⚡ 800 m ⚡ 950 m

Heute erwartet Sie die wohl aussichtsreichste Etappe des Franziskusweges über die Flanken des 1.290 m hohen Monte Subasio. Schon bald erreichen Sie den zauberhaften Ort Spello. Per Bahn nach Foligno, eine geschichtsträchtige Stadt direkt an der alten Römerstraße.

**5. TAG:** Spello/Foligno – Trevi „Franziskusweg“

🕒 ca. 4 h ↔ 12 km ⚡ 350 m ⚡ 150 m

Ihr Weg führt auf der ehemaligen Römerstraße Via Flaminia zur Burganlage Sant' Eraclio. Die Via Francigena geleitet Sie anschließend durch Olivenhaine und sanfte Hügel nach Trevi, offiziell als eines der schönsten Dörfer Italiens ausgezeichnet.

**6. TAG:** Trevi – Spoleto „Olivenhaine und Kastelle“

🕒 ca. 4,5 h ↔ 15 km ⚡ 550 m ⚡ 550 m

Vorbei an der Franziskaner-Eremitage geht es ins sehenswerte Campello mit seinem weißen Mauerring. Ihre Route führt stets auf der Via Francigena Richtung Rom bis zum Festungsdorf Poreta. Eine kurze Fahrt bringt Sie nach Spoleto.

**7. TAG:** Rundwanderung Spoleto

„Einsiedelei Monte Luco“

🕒 ca. 4,5 h ↔ 12 km ⚡ 500 m ⚡ 500 m

Spoleto ist die Stadt des Trüffels. Schattige Pfade erwarten Sie auf dem Weg zur Einsiedelei des Heiligen Franz hoch oben am Monte Luco. Schlendern Sie auf Goethes Spuren rund um die Rocca über der Stadt.

**8. TAG:** Abreise oder Verlängerung

# UMBRIEN – DAS GRÜNE HERZ ITALIENS

Auf den Spuren des Heiligen Franz vom Trasimener See nach Spoleto

Umbrien erwartet Sie mit wundervoller Natur, bemerkenswerter Kultur und einzigartiger Landschaft: einsame Eichenwälder, langgezogene Hügelketten, Weinberge und Olivenhaine. Unterwegs entdecken Sie Einsiedeleien und Klöster, eindrucksvolle Kirchen mit meisterhaften Fresken und Kunstschätzen sowie geschichtsträchtige Bauwerke.

EUROHIKE  
ORIGINAL



ab 849,-



## HIGHLIGHTS

Vom Trasimener See ins Pilgerzentrum Assisi und über die Via Francigena nach Spoleto. Bester Rotwein, edler Trüffel, berühmte Kulturschätze gepaart mit grüner umbrischer Natur.

## LEISTUNGEN

- 3\*\*\*/4\*\*\*\*-Hotels
- Gepäcktransfer
- Reiseunterlagen inkl. GPS-Daten/App
- 1 Transfer
- 1 Eintritt Heiliger Wald von Assisi



🌐 Code: IT-TOWPS-08X | 🛏️ 8/7 | 📅 SO 06.04. – 12.10. | ➡️ | NEUE REISE



## KAMPANIENS AMALFIKÜSTE

Malerische Dörfer und duftende Zitronen

Amalfi, eine der wohl schönsten Küsten der Welt, werden Sie auf Ihrer Wanderwoche erkunden. Die Wanderungen verlaufen entlang dieser herrlichen Küste aber auch in das beschauliche Hinterland, jedoch immer mit einem göttlichen Blick auf das Meer. Mittelalterliche Dörfer, Terrassen, Wälder und Berge befinden sich zwischen den Übernachtungsorten Agerola, Amalfi und Praiano.

### REISEVERLAUF

1. TAG: Anreise nach Agerola/Bomerano
2. TAG: Rundwanderung Monte Tre Calli  
☉ ca. 4,5h ☞ 8km ⚡ 550m ⚡ 550m
3. TAG: Agerola/Bomerano – Amalfi  
☉ ca. 4,5h ☞ 11km ⚡ 250m ⚡ 800m
4. TAG: Höhenweg zum Torre dello Ziro  
☉ ca. 4,5h ☞ 10km ⚡ 500m ⚡ 500m
5. TAG: Naturschutzgebiet Valle delle Ferriere  
☉ ca. 5h ☞ 10km ⚡ 250m ⚡ 600m
6. TAG: Amalfi – Praiano  
☉ ca. 4,5h ☞ 10km ⚡ 350m ⚡ 600m
7. TAG: Pilgerweg nach San Domenico  
☉ ca. 4,5h ☞ 9km ⚡ 400m ⚡ 400m
8. TAG: Abreise oder Verlängerung

### LEISTUNGEN

- 3\*\*\*-Hotels, ital. Landhäuser
- Gepäcktransfer
- Reiseunterlagen inkl. GPS-Daten

ab 759,-

### HIGHLIGHTS

Mit Blick aufs Meer wandern Sie an der Amalfiküste zum Monte Tre Calli, zur Schlucht von Furore und den Wasserfällen im Valle delle Ferriere. Uralte Mühlenruinen stehen in Kontrast zum mondänen Positano.



🌐 CODE: IT-KMWAP-08X | 🛏️ 8/7 | 🏠 täglich 20.03. – 25.07. und 18.08. – 31.10. | ➡️



## GOLF VON NEAPEL

Inselhüpfen auf Capri, Ischia & Procida



### HIGHLIGHTS

Atemberaubende Meerblicke, faszinierende Natur und mediterrane Kulinarik: Beim Inselhüpfen im Golf von Neapel entdecken Sie wunderschöne Küstenpfade und genießen köstliche Spezialitäten in charmanteren Restaurants.

### LEISTUNGEN

- 3\*\*\*-Hotels
- 2 Gepäcktransfers
- Reiseunterlagen inkl. GPS-Daten
- 4 Transfers
- 1 Abendessen

ab 799,-

🌐 CODE: IT-KMWPC-08X | 🛏️ 8/7 | 🏠 täglich 20.03. – 31.07. und 18.08. – 31.10. | ➡️

NEUE REISE



## BERGE & MEER IM CILENTO

Wandern an der unberührten Küste der Sirenen



### HIGHLIGHTS

Nicht nur Ernest Hemingway dürfte das Fischerdorf Acciaroli als Lieblingsort bezeichnet haben – einfach malerisch! Famose Ausblicke warten am Bergkamm des Monte Stella oder im Valle dei Mulini, während die Küste zum Baden lockt.

### LEISTUNGEN

- 3\*\*\*-Hotels, ital. Landhäuser
- Gepäcktransfer
- Reiseunterlagen inkl. GPS-Daten
- Transfers gemäß Programm
- 1 Rücktransfer
- 5 Abendessen

ab 839,-

🌐 CODE: IT-CIWPS-08X | 🛏️ 8/7 | 🏠 täglich 25.03. – 03.08. und 18.08. – 31.10. | ➡️



## KÜSTENWANDERN APULIEN

Oliven, Orangenbäume und antike Fischerdörfer

### HIGHLIGHTS

Das Wandern verbinden Sie mit Bädern im Meer und italienischen Spezialitäten wie frischem Fisch und hausgemachter Pasta. Der Mosaikfußboden der Kathedrale Santa Annunziata in Otranto ist ebenso beeindruckend wie die Ciolobucht.

### LEISTUNGEN

- 3\*\*\*/4\*\*\*\*-Hotels, B&Bs, 1x Masseria
- Gepäcktransfer
- Reiseunterlagen inkl. GPS-Daten/App
- 1 Transfer
- 2 Abendessen



ab 929,-



Code: IT-APWOL-08X | 8/7 | täglich 20.03. – 26.07. und 01.09. – 31.10. | →

## SARDINIEN OSTKÜSTE

Atemberaubend & wild: Wandern im Naturpark Orsei

### HIGHLIGHTS

Wandern auf Sardinien ist ein Mix aus Kulinarik und Natur – wunderschöne Ausblicke auf die Küste inklusive.

### LEISTUNGEN

- 3\*\*\*-Hotels, 3x Herberge/Bauernhof
- Gepäcktransfer
- Reiseunterlagen inkl. GPS-Daten/App
- 1 Transfer
- Rücktransfer buchbar



ab 829,-



CODE: IT-SAWMC-08X | 8/7 | DO, SA 22.03. – 14.06. und 23.08. – 25.10. | →

## SIZILIEN & LIPARISCHE INSELN

Vulkanwandern am Ätna & Stromboli

### HIGHLIGHTS

Wandern im Angesicht der Vulkane – um den legendären Ätna, auf der Insel Vulcano und zur "Sciara del Fuoco" am Stromboli. Kontraste zur Naturkulisse schaffen Besuche in idyllischen Dörfern und der zauberhaften Stadt Taormina.

### LEISTUNGEN

- 3\*\*\*/4\*\*\*\*-Hotels
- Gepäcktransfer
- Reiseunterlagen
- Transfers gemäß Programm
- 1 Geführte Exkursion am Stromboli
- 1 Geführte Exkursion am Ätna



ab 1.199,-



Code: IT-SIWMT-08X | 8/7 | täglich 01.04. – 14.07. und 01.09. – 31.10. | →

## MALTA & GOZO

Historische Schätze und eindrucksvolle Küsten

### HIGHLIGHTS

Highlights bieten Ihnen beide Inseln: Farbenfrohe Küstenwege, beeindruckende neolithische Stätten und eine faszinierende Mischung aus arabischer, italienischer und englischer Kultur warten darauf, Sie zu begeistern.

### LEISTUNGEN

- 3\*\*\*/4\*\*\*\*-Hotels
- Gepäcktransfer
- Reiseunterlagen inkl. GPS-Daten
- 3 Abendessen
- Transfers gemäß Programm
- 1 Transfer
- 2 Schifffahrten



ab 849,-



Code: MA-MAWMS-08X | 8/7 | täglich 01.01. – 30.06. und 01.09. – 31.12. | → | NEUE REISE



# Panorama & Charme in der **SCHWEIZ** & **LIECHTENSTEIN**

Mitten in Europa laden zwei Länder zu facettenreichen Wanderreisen ein. In der Schweiz und in Liechtenstein erwarten Sie neben vielfältigen Landschaften eine hervorragende Wanderinfrastruktur und spektakuläre Naturerlebnisse sowie ein spannendes Kulturangebot und schmackhafte Kulinarik.

## WANDERN IN DER SCHWEIZ: TRADITION TRIFFT MODERNE

Faszinierende Alpenpanoramen, charmante Täler und glitzernde Seen – das ist Wandern in der Schweiz. Während Sie sich durch Schokolade und Käsefondue probieren und das Heidi-Dorf nahe Chur besuchen, erwartet Sie in mondänen Weltmetropolen wie Zürich und Genf die moderne Seite des Alpenlandes. Eines ist aber gewiss: Mit über 65.000 Kilometern markierter Wanderwege gehört die Schweiz zu den „wanderbarsten“ Ländern.

## HOCHALPINES TREKKING

Die Schweiz bietet vielseitige Wanderregionen, allen voran das Berner Oberland, das Wallis und die Bündner Alpen – die Routen führen vorbei an Gletschern, schroffen Gipfeln und durch abgeschiedene Täler. Dafür benötigen Sie neben einer guten Ausrüstung körperliche Fitness und alpine Trittsicherheit. Ideal für Trekking-Einsteiger ist die Region um den Vierwaldstättersee. Mit Luzern erwartet Sie eine charmante Stadt, der See lädt zum Baden ein und der Mix aus saftigen Almwiesen, felsigen Steigen und imposanten Schluchten lässt die Wander-Leidenschaft erblühen.

## ON TOP OF SWITZERLAND!

### UNSERE EMPFEHLUNGEN FÜR GIPFELSTÜRMER

01

#### Via Alpina

Mit fantastischen Ausblicken auf Eiger, Mönch und Jungfrau wandern Sie am Bären trek durch die Berner Alpen – anspruchsvoll und spektakulär.

02

#### Mont Blanc

Das Massiv rund um den „weißen“ Berg gilt als das Dach Europas – die Tour du Mont Blanc ist ein einzigartiges und herausforderndes Erlebnis.

03

#### Aletsch Panoramaweg

Im sonnengeküssten Wallis führt eine aussichtsreiche Route entlang des Aletsch, dem längsten Gletscher der Alpen. Hängebrücken und Viadukte runden das Erlebnis ab.

## Liechtenstein erwandern: Kleines Land, ganz hoch!

Wir geben es zu – bei der Urlaubsplanung unserer Gäste steht Liechtenstein nur selten an erster Stelle. Dabei ist das kleine Fürstentum nicht nur eine Reise wert. Über 30 Berge befinden sich auf der Fläche, die Sie in einer halben Stunde von Norden bis Süden mit dem Auto durchqueren. Die charmante Hauptstadt Vaduz ist der ideale Ausgangspunkt für eine Wander-

reise. Vorbei am Schloss der Fürstenfamilie eröffnen sich hervorragend ausgeschilderte Routen für jedes Niveau. Einer der beliebtesten Wanderwege ist der Fürstin-Gina-Weg. Diese Panorama-Wanderung bietet atemberaubende Ausblicke auf die umliegenden Berge und Täler.

### MEDITERRANES GENUSSWANDERN

Wer von Norden aus den San-Bernardino- oder den Gotthard-Pass hinter sich lässt, dem eröffnet sich im Tessin eine mediterrane Atmosphäre. Obwohl noch in der Schweiz, ist der südlichste Kanton stark von italienischen Einflüssen geprägt. Neben malerischen Gipfeln laden die sanften Hügel um den Lugano- und Locarnosee zu genussvollen Wanderungen ein – das ist Wandern für alle Sinne!



### 5 FAKTEN ZUM FÜRSTENTUM

Liechtenstein zählt zu den kleinsten Ländern der Welt – wenn Sie so wollen, könnten Sie es durchwandern. Kennen Sie diese faszinierenden Daten?

- Nur rund 160 Quadratkilometer misst die Gesamtfläche des Staates.
- Der höchste Berg ist mit 2.599 Metern der Grauspitz.
- Weinliebhaber sollten den Wein der fürstlichen Weingüter probieren, der in Vaduz und Balzers gedeiht.
- Kultur und Finanzen vereint Vaduz, das einerseits ein bedeutendes Bankenzentrum ist und andererseits mehrere Museen beherbergt.

### LIECHTENSTEIN SCHÜTZT SEINE NATUR!

Zum Schutz der lokalen Flora und Fauna gibt es die Naturschutzgebiete Ruggeller Riet, Maurer Riet sowie die Schwägalp-Säntis-Region.

# Nachhaltig unterwegs – was heißt das für den Wanderurlaub?

Der Schutz unserer Umwelt ist ein zentrales Anliegen unserer Gesellschaft – und in unserem Unternehmen. Vielen unserer Gäste ist die Nachhaltigkeit eine Herzensangelegenheit bei der Urlaubsplanung. Mit Respekt und Rücksicht werden Wanderreisen zur nachhaltigen Urlaubsform:

- Im Vergleich zu anderen Reisearten hinterlassen Wanderreisen häufig einen geringeren CO<sub>2</sub>-Fußabdruck. Destinationen wie die Schweiz und Liechtenstein erfordern keine langen Anreisewege und lassen sich gut mit öffentlichen Verkehrsmitteln erreichen.
- Wer wandert, befindet sich mitten in der Natur – dies fördert das Bewusstsein für die eigene Umwelt und die Schönheit unserer Erde. Sammeln Sie Ihren Müll ein, bleiben Sie auf markierten Wegen und nehmen Sie Rücksicht auf die Flora und Fauna.



SCANNEN &  
MEHR ERFAHREN!

- Regionaler Genuss tut allen gut! Im Restaurant essen, in ausgewählten Unterkünften übernachten und regionale Spezialitäten einkaufen: So unterstützen Wanderreisende die lokale Wirtschaft und damit die Wertschöpfung in der Region.
- Schon gewusst? Eurohike ist Travelife Partner! Travelife ist ein weltweit führendes Schulungs- und Zertifizierungsprogramm für Nachhaltigkeitsmanagement in der Reisebranche.



## Schweiz & Liechtenstein

Liechtenstein	81
Via Spluga	81
Bernina Tour	82
Via Albula & Bernina	82
Vierwaldstättersee Rundtour	83
Tessiner Highlights	83
Via Alpina Bären trek	84
Via Alpina Bären trek mit Charme 	85
Aletsch Panoramaweg	85
Haute Route	86
Wallis & Berner Oberland	86
Mont Blanc Höhepunkte NEU	87

[eurohike.at/schweiz-liechtenstein](https://eurohike.at/schweiz-liechtenstein)



# WANDERPARADIES LIECHTENSTEIN

Kleines Land, ganz groß

Auf den ersten Blick mag Liechtenstein sehr übersichtlich erscheinen, doch das kleine Land zählt über 30 Berggipfel und ist damit ein wahres Wanderparadies. Unterwegs entdecken Sie funkelnde Bergseen, folgen schmalen Höhenwegen hinauf zu den höchsten Gipfeln des Landes und besuchen charmante Almen und Berghütten.

## REISEVERLAUF

- TAG:** Anreise nach Vaduz/Umgebung
- TAG:** Rundwanderung Liechtensteinweg  
🕒 ca. 4 h ↔ 10 km ⚡ 710 m ≈ 250 m
- TAG:** Vaduz/Umgebung – Malbun  
🕒 ca. 4 h ↔ 11 km ⚡ 570 m ≈ 450 m
- TAG:** Rundwanderung Schönberg  
🕒 ca. 4,5 h ↔ 12 km ⚡ 720 m ≈ 720 m
- TAG:** Rundwanderung Pfälzerhütte  
🕒 ca. 6 bis 6,5 h ↔ 14 km ⚡ 950 m ≈ 1.300 m
- TAG:** Abreise oder Verlängerung

## LEISTUNGEN

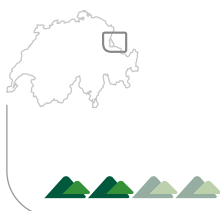
- 3\*\*\*-Hotels, Pensionen
- Reiseunterlagen inkl. GPS-Daten/App
- 1 Bergfahrt
- 3 Tages Erlebnispass Liechtenstein



ab 929,-

## HIGHLIGHTS

Genießen Sie traditionelle Küche und unvergleichliche Panoramen. Ein faszinierendes Zusammenspiel von Kultur und Natur erleben Sie in dem idyllischen Bergdorf Malbun, das zum Verweilen einlädt.



🌐 CODE: LI-LIWHV-06A | 🏠 6/5 | 🏠 täglich 14.06. – 28.09. | ➔



ab 1.149,-

# VIA SPLUGA

Der schönste Weg über die Alpen

Die Via Spluga zählt zu den bekanntesten Fernwanderwegen in den Alpen. Ihre Route führt Sie durch sagenumwobene Schluchten, der Rheinwald und die stillen Bergseen sind ein idyllischer Kontrast zu diesen kargen Welten aus Fels und Wasser. Schon die Römer haben diese Handelsroute begangen, die damit zu den ältesten Säumerpfaden Europas zählt. Die Via Spluga bietet einen wunderbaren Mix aus Geschichte und Kultur, eingebettet in eine der schönsten Landschaften der Schweiz.

## REISEVERLAUF

- TAG:** Anreise nach Thusis
- TAG:** Thusis – Andeer  
🕒 ca. 6 h ↔ 17 km ⚡ 1.150 m ≈ 870 m
- TAG:** Andeer – Splügen  
🕒 ca. 5 h ↔ 14 km ⚡ 860 m ≈ 350 m
- TAG:** Rundwanderung Surettaseen  
🕒 ca. 4 bis 5 h ↔ 14 km ⚡ 880 m ≈ 890 m
- TAG:** Splügen – Madésimo  
🕒 ca. 6 h ↔ 17 km ⚡ 690 m ≈ 890 m
- TAG:** Madésimo – Chiavenna  
🕒 ca. 5 h ↔ 18 km ⚡ 160 m ≈ 1.090 m
- TAG:** Abreise oder Verlängerung

## LEISTUNGEN

- 3\*\*\*-Hotels, Gasthöfe
- Gepäcktransfer
- Reiseunterlagen inkl. GPS-Daten/App
- 1 Eintritt Rofflaschlucht
- 1 Eintritt Viamalaslucht

**HIGHLIGHTS**  
Entlang der Via Spluga über die Alpen – Sie durchqueren die Viamala-Schlucht, wandern um die Surettaseen und passieren die italienische Grenze. Durch Kastanienwälder erreichen Sie Chiavenna.



🌐 CODE: CH-GRWTC-07X | 🏠 7/6 | 🏠 täglich 14.06. – 28.09. | ➔ 🐾





## BERNINA TOUR

Faszinierende Engadiner Gletscherwelt

Strahlend weiß leuchten die Gletscher des Bernina-Massivs und bilden eines der schönsten Panoramen der Alpen. Sie starten Ihre Tour im lieblichen Val Poschiavo, danach folgen Sie dem Ruf des Piz Bernina. Nach einer Tour durch das Val Roseg und einem Marsch über den Pass Fuorcla Surlej lassen Sie diese wunderbare Wanderreise am Ufer des Silser Sees ausklingen.

### REISEVERLAUF

- 1. TAG:** Anreise nach Poschiavo
- 2. TAG:** Poschiavo – Berninapass  
☉ ca. 4 h ☞ 11 km ⚡ 870 m ⚡ 100 m
- 3. TAG:** Tag: Berninapass – Diavolezza  
☉ ca. 5 h ☞ 12 km ⚡ 980 m ⚡ 260 m
- 4. TAG:** Diavolezza – Pontresina  
☉ ca. 4,5 bis 5 h ☞ 14 km ⚡ 860 m ⚡ 1.050 m
- 5. TAG:** Pontresina – Silvaplana  
☉ ca. 5 h ☞ 14 km ⚡ 990 m ⚡ 60 m
- 6. TAG:** Silvaplana – Maloja  
☉ ca. 4 h ☞ 15 km ⚡ 210 m ⚡ 1.100 m
- 7. TAG:** Abreise oder Verlängerung

### LEISTUNGEN

- Mittelklassehotels, 1x Berggasthaus, 1x 4\*\*\*\*-Hotel
- Gepäcktransfer
- Reiseunterlagen inkl. GPS-Daten/App
- Transfers gemäß Programm
- 1 Abendessen in Diavolezza

ab 1.389,-

### HIGHLIGHTS

Mit Blick auf den Bernina-Express verweilen Sie am Ufer des malerischen Lago Bianco. Entdecken Sie die Gletscher des Val Roseg und besuchen Sie Grevasalvas, den bezaubernden Drehort des Heidi-Films.



🌐 CODE: CH-GRWPM-07X | 🏠 7/6 | 📅 täglich 28.06. – 14.09. | ➡



## VIA ALBULA & BERNINA

Entlang der schönsten Bahnlinie der Welt



ab 1.439,-

### HIGHLIGHTS

Entlang der Trassen der Rätischen Bahn wandern Sie über Viadukte und Brücken – und genießen dabei die alpine Landschaft, darunter Gletscher, der Palpuognasee und der Stazerwald. Mit Tirano erreichen Sie schließlich Bella Italia!

### LEISTUNGEN

- Mittelklassehotels, Gasthöfe
- Gepäcktransfer
- Reiseunterlagen inkl. GPS-Daten/App
- 1 Bahnfahrt
- 1 Eintritt Albula Museum Bergün

🌐 CODE: CH-GRWTT-08X | 🏠 8/7 | 📅 täglich 28.06. – 14.09. | ➡ 🐾



# ENTSPANNTE Heimreise: Unsere Wanderreisen MIT RÜCKTRANSFER.



Manchmal ist der Ausgangspunkt Ihrer Wanderreise nur schwer mit öffentlichen Verkehrsmitteln zu erreichen. Deshalb bieten wir für viele unserer Reisen einen komfortablen Rücktransfer an, der Sie bequem und stressfrei an Ihren Anreiseort zurückbringt. Gleich informieren!





# VIERWALDSTÄTTERSEE RUNDTOUR

Panoramawandern in der Zentralschweiz

Die Höhenwanderungen rund um den Vierwaldstättersee führen über den Rengpass und weiter nach Nidwalden mit Ausblicken auf den Urnersee und die Rigi. Sie passieren die „Wiege der Eidgenossenschaft“ bei der Rütliwiese und genießen die Überfahrt auf das andere Seeufer. Abschließend erklimmen Sie die „Königin der Berge“ und träumen in Rigi Kaltbad von den Bergpanoramen Ihrer Wanderreise.

## REISEVERLAUF

- TAG:** Anreise nach Luzern
- TAG:** Luzern – Alpnachstad  
☉ ca. 6,5 h ☞ 21 km ⚡ 850 m ⚡ 850 m
- TAG:** Alpnachstad – Emmetten  
☉ ca. 5,5 h ☞ 15 km ⚡ 1.140 m ⚡ 720 m
- TAG:** Emmetten – Brunnen  
☉ ca. 3 h ☞ 10 km ⚡ 330 m ⚡ 640 m
- TAG:** Brunnen – Rigi Kaltbad  
☉ ca. 4 h ☞ 14 km ⚡ 680 m ⚡ 450 m
- TAG:** Rigi Kaltbad – Luzern  
☉ ca. 3,5 h ☞ 11 km ⚡ 220 m ⚡ 1.220 m
- TAG:** Abreise oder Verlängerung

## LEISTUNGEN

- 3\*\*\*-Hotels, 1x Wellness-Hotel
- Gepäcktransfer
- Reiseunterlagen inkl. GPS-Daten/App
- Seilbahn- und Schifffahrten gemäß Programm

ab 1.329,-

## HIGHLIGHTS

Laufen Sie in Luzern zum Wasserturm und beobachten Sie die Raddampfer am Vierwaldstättersee, der an einen norwegischen Fjord erinnert. Stärken Sie sich mit Birewegge und staunen Sie über die Bergwelten der Zentralschweiz.

🌐 CODE: CH-ZSWLL-07X | 🛏️ 7/6 | 🕒 täglich 03.05. – 12.10. | 🔄



# TESSINER HIGHLIGHTS

Bellinzona, Monte Bré und Luganersee

Diese Wanderreise führt durch die südlichste Ecke der Schweiz, von den Burgen Bellinzonas durch das quirlige Lugano bis nach Mendrisio. Die Ausblicke auf die vielen Seen begleiten Sie auf Ihrem Weg zu den Höhepunkten des Tessins, Lebenslust und Italianità immer im Gepäck. In den typischen Grotti entlang der Route warten herrliche lokale Spezialitäten darauf, verkostet zu werden.

## LEISTUNGEN

- 3\*\*\*-Hotels, Gasthöfe
- Gepäcktransfer
- Reiseunterlagen inkl. GPS-Daten/App
- 2 Eintritte
- 1 Ticino Ticket

## REISEVERLAUF

- TAG:** Anreise nach Bellinzona
- TAG:** Bellinzona – Isona  
☉ ca. 4 h ☞ 13 km ⚡ 840 m ⚡ 320 m
- TAG:** Isona – Tesserete  
☉ ca. 3,5 h ☞ 11 km ⚡ 440 m ⚡ 660 m
- TAG:** Tesserete – Lugano  
☉ ca. 5,5 h ☞ 14 km ⚡ 1.010 m ⚡ 1.170 m
- TAG:** Lugano – Serpiano  
☉ ca. 4 h ☞ 13 km ⚡ 860 m ⚡ 860 m
- TAG:** Serpiano – Mendrisio  
☉ ca. 4 h ☞ 12 km ⚡ 690 m ⚡ 950 m
- TAG:** Abreise oder Verlängerung



ab 1.139,-

## HIGHLIGHTS

Im Tessin genießen Sie italienische Einflüsse – bei Kultur, Kulinarik und beim Flanieren an der Promenade in Lugano. Die Gipfel der Region eröffnen traumhafte Ausblicke, der Monte San Giorgio ist bekannt für Saurierfossilien.



🌐 CODE: CH-TSWBM-07X | 🛏️ 7/6 | 🕒 täglich 19.04. – 12.10. | ➡️ 🐾

# VIA ALPINA „BÄRENTREK“

Eiger, Mönch und Jungfrau

Am Bären trek sind Sie auf einer einzigartigen Route über spektakuläre Pässe und entlang grandioser Gletscher unterwegs. Die Via Alpina führt Sie durch Täler und Schluchten, vorbei an den drei „stolzen Schweizern“ Eiger, Mönch und Jungfrau bis in den Schweizer Ferienort Adelboden-Lenk. Auf den eindrucksvollen Gipfeln und Höhen werden Sie jedoch für Ihren alpinistischen Einsatz belohnt.



© Schweiz Tourismus

ab 1.229,-



## HIGHLIGHTS

Bären treffen Sie auf dieser Tour keine mehr, dafür blicken Sie auf die Gipfel von Eiger, Mönch und Jungfrau. Auf der Blüemlisalphütte freuen Sie sich über ein deftiges Mittagessen und den Blick auf den gleichnamigen Gletscher.

## LEISTUNGEN

- Gasthöfe, Pensionen
- Gepäcktransfer
- Reiseunterlagen inkl. GPS-Daten/App
- 1 Bergfahrt

## REISEVERLAUF

**1. TAG:** Anreise nach Meiringen

**2. TAG:** Meiringen – Grindelwald

☞ ca. 4,5h ☞ 15km ⚡ 620m ⚡ 920m

Im Postauto nach Rosenloui, von wo aus die erste Wanderroute über die Große Scheidegg nach Grindelwald, vor dem großartigen Panorama des Dreigestirns Eiger, Mönch und Jungfrau, eröffnet wird.

**3. TAG:** Grindelwald – Wengen

☞ ca. 5,5h ☞ 17km ⚡ 1.100m ⚡ 850m

Die Wanderroute führt zuerst hoch an der Eiger Nordwand bis auf die Kleine Scheidegg. Ein sonniger Höhenweg begleitet Sie schließlich nach Wengen.

**4. TAG:** Wengen – Griesalp/Pochtenalp

☞ ca. 7,5h ☞ 20km ⚡ 1.130m ⚡ 1.840m

Kurzer Abstecher nach Lauterbrunnen und von hier mit der Bahn weiter nach Mürren. Die Trekkingroute führt vorbei an der Spillbodenalp zur Rotstockhütte. Nach einer kurzen Einkehr erklimmen Sie die Seifenfurgge und steigen spektakulär zur Pochtenalp oder zur Griesalp ab.

**5. TAG:** Griesalp/Pochtenalp – Kandersteg

☞ ca. 7h ☞ 17km ⚡ 1.470m ⚡ 1.720m

Am heutigen Tag bewältigen Sie die Königsetappe – der Aufstieg zum Hohtürli. Nach einem langen und steilen Aufstieg auf 2.843 m werden Sie in der Blüemlisalphütte mit einem stärkenden Mittagessen belohnt. Über das Hohtürli und auf den Moränen des Blüemlisalpgletschers steigen Sie anschließend hinunter zum Öschinensee. Weiter nach Kandersteg (alternative Variante ab Öschinensee: Fahrt mit der Gondelbahn ins Tal).

**6. TAG:** Kandersteg – Adelboden

☞ ca. 4,5h ☞ 12km ⚡ 840m ⚡ 1.220m

Mit der Luftseilbahn geht es auf die Allmenalp, dann wandern Sie hoch zur Bonderchrinde. Genießen Sie den grandiosen Rundblick auf das umliegende Alpenpanorama. Anschließend wandern Sie ins Tal nach Adelboden.

**7. TAG:** Adelboden – Lenk

☞ ca. 4h ☞ 14km ⚡ 650m ⚡ 930m

Bei der letzten Etappe wandern Sie vom bekannten Wintersportort Adelboden über den Hahnenmoospass ins Simmental. Zu Füßen des Wildstrubels verbringen Sie eine letzte Nacht im schönen Berner Oberland.

**8. TAG:** Abreise oder Verlängerung





## VIA ALPINA „BÄRENTREK“ MIT CHARME

Charmant die alpine Schweiz entdecken

Die alpine Schweiz zeigt sich von ihrer schönsten Seite: Vorbei an Eiger, Mönch und Jungfrau folgen Sie der Via Alpina bis in den Schweizer Ferienort Adelboden-Lenk. Bären werden Ihnen zwar mit größter Wahrscheinlichkeit nicht begegnen, da diese Trekkingtour ihren Namen aus einer Zeit hat, in der die Strecke nur von wilden Tieren passiert werden konnte.

### REISEVERLAUF

- 1. TAG:** Anreise nach Meiringen
- 2. TAG:** Meiringen – Grindelwald  
☉ ca. 4,5 h ☞ 15 km ⚡ 620 m ⚡ 920 m
- 3. TAG:** Grindelwald – Wengen  
☉ ca. 5,5 h ☞ 17 km ⚡ 1.100 m ⚡ 850 m
- 4. TAG:** Wengen – Griesalp/Pochtenalp  
☉ ca. 7,5 h ☞ 20 km ⚡ 1.130 m ⚡ 1.840 m
- 5. TAG:** Griesalp/Pochtenalp – Kandersteg  
☉ ca. 7 h ☞ 17 km ⚡ 1.470 m ⚡ 1.720 m
- 6. TAG:** Kandersteg – Adelboden  
☉ ca. 4,5 h ☞ 12 km ⚡ 840 m ⚡ 1.220 m
- 7. TAG:** Adelboden – Lenk  
☉ ca. 4 h ☞ 14 km ⚡ 650 m ⚡ 930 m
- 8. TAG:** Abreise oder Verlängerung

### LEISTUNGEN

- Hotels mit Charme
- Gepäcktransfer
- Reiseunterlagen inkl. GPS-Daten/App
- 1 Bergfahrt

ab 1.649,-

### HIGHLIGHTS

Die Gletscherschlucht Rosenlauri, das Wetterhorn und die Eiger-Nordwand sind nur einige imposante Anblicke am Bären trek. Von den Aufstiegen, etwa zur Blüemlisalp und zum Oeschinensee, erholen Sie sich in unseren Charme-Hotels.



 CODE: CH-BDWML-08D |  8/7 |  täglich 28.06. – 14.09. |  



## ALETSCHE PANORAMAWEG

Die Wanderklassiker der Alpensüdseite

Diese Reise verbindet zwei der großen Wanderklassiker der Schweiz. Die Lötschberg-Südrampe begeistert mit Ausblicken auf die Viadukte der Lötschbergstrecke und führt vorbei an Suonen und über Hängebrücken zum großen Aletschgletscher. Am Aletsch Panoramaweg erwartet Sie dann eine einzigartige alpine Landschaft mit beeindruckenden Gipfeln der Walliser Alpen und riesige Eismassen des Aletschgletschers.

### LEISTUNGEN

- Mittelklassehotels
- Gepäcktransfer
- Reiseunterlagen inkl. GPS-Daten/App

### REISEVERLAUF

- 1. TAG:** Anreise nach Gampel-Steg
- 2. TAG:** Gampel-Steg – Brig  
☉ ca. 4 h ☞ 12 km ⚡ 680 m ⚡ 300 m
- 3. TAG:** Brig – Belalp  
☉ ca. 7 h ☞ 20 km ⚡ 1.270 m ⚡ 950 m
- 4. TAG:** Belalp – Riederalp  
☉ ca. 4 h ☞ 11 km ⚡ 590 m ⚡ 780 m
- 5. TAG:** Riederalp – Fiescheralp  
☉ ca. 5,5 h ☞ 17 km ⚡ 710 m ⚡ 420 m
- 6. TAG:** Fiescheralp – Bellwald  
☉ ca. 5 h ☞ 14 km ⚡ 500 m ⚡ 1.140 m
- 7. TAG:** Abreise oder Verlängerung



ab 1.259,-

### HIGHLIGHTS

Lernen Sie die Gletscher Aletsch und Fiescher in außergewöhnlicher Natur kennen. Mit der Aspi-Titter wartet eine spektakuläre Hängebrücke und um den Lötschberg begegnen Ihnen die historischen Suonenwege.



 CODE: CH-WSWGB-07X |  7/6 |  täglich 28.06. – 14.09. | 



## HAUTE ROUTE

Von Zermatt ins Val d'Hérens

Mit der Haute Route verbinden Alpinisten auf der ganzen Welt eines der größten Bergabenteuer. Ausgehend von Zermatt führt Ihr Weg entlang des Europa- und Alpenpässeweges auf den Spuren dieser legendären Route. Hohe Pässe und fordernde An- und Abstiege sorgen dafür, dass auch Sie Ihr ganz persönliches Abenteuer erleben werden.

### REISEVERLAUF

- 1. TAG:** Anreise nach Zermatt
- 2. TAG:** Zermatt – Europahütte  
☉ ca. 7 h ☞ 19 km ⚡ 1.370 m ⚡ 720 m
- 3. TAG:** Europahütte – Grächen  
☉ ca. 6,5 h ☞ 16 km ⚡ 720 m ⚡ 1.360 m
- 4. TAG:** Grächen – Gruben  
☉ ca. 5,5 h ☞ 14 km ⚡ 1.020 m ⚡ 1.200 m
- 5. TAG:** Gruben – Hotel Weisshorn  
☉ ca. 4,5 h ☞ 11 km ⚡ 1.100 m ⚡ 590 m
- 6. TAG:** Hotel Weisshorn – Cabane des BeCs de Bosson  
☉ ca. 7 h ☞ 20 km ⚡ 1.650 m ⚡ 1.000 m
- 7. TAG:** Cabane des BeCs de Bosson – Sion  
☉ ca. 3,5 h ☞ 11 km ⚡ 0 m ⚡ 1.600 m
- 8. TAG:** Abreise oder Verlängerung

### LEISTUNGEN

- Mittelklassehotels, Berggasthäuser, 2x Hütten
- Gepäcktransfer
- Reiseunterlagen inkl. GPS-Daten/App
- 2 Seilbahnfahrten
- 3 Abendessen

ab **1.499,-**

### HIGHLIGHTS

Bei dieser Wanderung eröffnen sich traumhafte Ausblicke auf die schönsten Bergmassive Europas. Sie wandern auf idyllischen Wegen und erleben viele einzigartige Momente, die ewig in Erinnerung bleiben werden.

🌐 CODE: CH-WSWZS-08X | 🛏️ 8/7 | 🏠 täglich außer DI 28.06. – 14.09. | ➔



## WILDSTRUBEL RUNDTOUR

Grandiose Bergwelten & bekannte Alpenpässe

Das beeindruckende Bergmassiv des Wildstrubel verbindet die bekanntesten Schweizer Ferienorte der Kantone Bern und Wallis. Das Bergabenteuer startet im sonnenverwöhnten Crans-Montana und führt über Leukerbad und den Gemmipass ins Berner Oberland. Von Kandersteg geht es weiter nach Adelboden und über die Lenk und den Rawilpass zurück ins Wallis. Die Wildstrubel-Tour bietet eine einzigartige Bergkulisse.

### LEISTUNGEN

- Mittelklassehotels
- Gepäcktransfer
- Reiseunterlagen inkl. GPS-Daten/App
- 1 Eintritt Alpentherme Leukerbad

### REISEVERLAUF

- 1. TAG:** Anreise nach Crans-Montana
- 2. TAG:** Crans-Montana – Leukerbad  
☉ ca. 7,5 h ☞ 23 km ⚡ 870 m ⚡ 990 m
- 3. TAG:** Leukerbad – Kandersteg  
☉ ca. 7 h ☞ 21 km ⚡ 940 m ⚡ 1.140 m
- 4. TAG:** Kandersteg – Adelboden  
☉ ca. 6,5 h ☞ 17 km ⚡ 1.320 m ⚡ 1.140 m
- 5. TAG:** Adelboden – Lenk  
☉ ca. 6 h ☞ 18 km ⚡ 970 m ⚡ 1.250 m
- 6. TAG:** Lenk – Crans-Montana  
☉ ca. 7,5 h ☞ 23 km ⚡ 1.320 m ⚡ 1.400 m
- 7. TAG:** Abreise oder Verlängerung



ab **1.329,-**

### HIGHLIGHTS

Bei Ihrem alpinen Abenteuer überwinden Sie Alpenpässe wie den Gemmipass, den Hahnenmoospass oder den Rawilpass und durchqueren mit dem Simmental eines der schönsten Bergtäler der Schweiz.



🌐 CODE: CH-WSWCM-07X | 🛏️ 7/6 | 🏠 täglich 28.06. – 14.09. | ↻

## REISEVERLAUF

**1. TAG:** Anreise nach Martigny

**2. TAG:** Martigny – Argentière

☞ ca. 5h ⚡ 15km ⚡ 1.070m ⚡ 1.100m

Ein eindrucksvoller Kammweg über die Gipfelkuppe der Aiguillette des Posettes führt Sie durch felsiges Gelände mit gewaltigem Panorama auf die umliegenden Gletscher.

**3. TAG:** Argentière – Chamonix

☞ ca. 5,5h ⚡ 14km ⚡ 1.560m ⚡ 780m

Auf gut gesicherten Leitern erklimmen Sie steile Felsen und steigen hinauf zum hellblau leuchtenden Bergsee Lac Blanc. Nachmittags geht es auf einem Höhenweg über den „Grand Balcon“ zum Plan Praz mit Café auf 2.000 m.

**4. TAG:** Chamonix – Bourg-Saint-Maurice

☞ ca. 6,5h ⚡ 18km ⚡ 1.390m ⚡ 960m

Vom Col du Bonhomme auf einem felsigen Höhenweg zum Pass Col de la Croix du Bonhomme. Über mit Bergbächen gesäumte Almwiesen steigen Sie ins Tal der Gletscher ab.

**5. TAG:** Bourg-Saint-Maurice – Courmayeur

☞ ca. 4,5h ⚡ 15km ⚡ 770m ⚡ 920m

Heute wandern Sie zum Rifugio Elisabetta, einer traditionell italienischen Bergsteigerhütte. Nach einem kurzen Ausflug zu den türkisblauen Gletscherseen Lacs de Miage gelangen Sie per Transfer nach Courmayeur.

**6. TAG:** Rundwanderung Val Ferret

☞ ca. 5h ⚡ 17km ⚡ 1.160m ⚡ 640m

Die Schutzhütte Rifugio Bonatti empfängt Sie direkt gegenüber des Mont-Blanc-Massivs. Über Brücken und plätschernde Bäche führt Sie der Weg nach Arnouva, auf 1.800 m Höhe im Talschluss des idyllischen Val Ferrets gelegen.

**7. TAG:** Courmayeur – La Fouly

☞ ca. 4,5h ⚡ 14km ⚡ 780m ⚡ 1.030m

Heute wandern Sie über den 2.500 m hohen Pass Col Ferret in die Schweiz und erreichen das schöne Wallis. Rasten Sie in einer der einladenden Almhütten auf Ihrem Weiterweg in den hübschen Zielort La Fouly.

**8. TAG:** Abreise oder Verlängerung

*Auch als 12-Tagestour buchbar*

# TOUR DU MONT BLANC „HÖHEPUNKTE“

Europas bekanntester Fernwanderweg

Bei dieser Reise erwandern Sie die spektakulärsten Abschnitte der Tour du Mont Blanc. Der bekannte Fernwanderweg führt Sie von der Schweiz via Frankreich nach Italien. Hohe Pässe trennen die drei Länder und machen die Überschreitung der Grenzen zu einem unvergesslichen Erlebnis. Neben der Alpenstadt Chamonix besuchen Sie auch das lebendige Bergsteigerzentrum Courmayeur.



ab 1.489,-

## HIGHLIGHTS

Treffen Sie in Courmayeur und Chamonix auf Gleichgesinnte, mit denen Sie sich über die Gletscher, Seen und Täler um den Mont Blanc austauschen. Der Lac Blanc, das Val Ferret und das Refuge de la Croix du Bonhomme sind nur einige Stationen.

## LEISTUNGEN

- 3\*\*\*-Hotels, Pensionen
- Gepäcktransfer
- Reiseunterlagen inkl. GPS-Daten/App
- Transfers gemäß Programm



🌐 CODE: CH-WSWCH-08X | 🏠 8/7 | 📅 täglich 28.06. – 07.09. | ➡️ | NEUE REISE

# Bonjour im WANDER- & GENUSSLAND Frankreich



Ganz klar, Frankreich ist ein Land voller Genuss und farbenprächtiger Naturlandschaften. Dabei wechseln sich Lavendelfelder mit azurblauen Küsten sowie historische Orte mit weitläufigen Naturschutzgebieten ab. Die Kontraste erlebt man am besten hautnah und zu Fuß im individuellen Wandertempo, denn auf keine andere Weise kommt man näher an diese Besonderheiten heran. Unvergleichlich ist das Wandern zur Zeit der Lavendelblüte und entlang der spektakulären Küsten.



## ES BLÜHT SO LILA BEIM WANDERN IN SÜDFRANKREICH

Traumhafte Lavendelfelder, der herrliche Duft dieser mediterranen Pflanze, leuchtende Küstenabschnitte und Landschaftskulissen wie im Bilderbuch – das erwartet Sie auf unseren Wanderreisen im wunderschönen Südfrankreich. In der Provence kann man zahlreiche Lavendelmuseen, Lavendelrouten und küstennahe Wanderwege erleben.

## KLEINES LAVENDEL-LEXIKON

### Auf der Wanderspur des Lavendels

Wer kennt sie nicht, die kleinen Duftsäckchen gefüllt mit getrockneten Lavendelblüten im Kleiderschrank, die für eine herrliche Note sorgen sollen und auch als Abwehr gegen unerwünschte Schrankbewohner dienen. Insgesamt gibt es rund 40 verschiedene Lavendelsorten, seinen Ursprung hat der Lavendel in Persien und auf den Kanaren. Seit der Antike ist die Pflanze in der Provence in Frankreich beheimatet und ist seither ein unverkennbares Symbol der mediterranen Regionen des Südens und der Provence. Das aus der Lavendelblüte gewonnene Öl verfügt seit dem Jahr 1981 über eine kontrollierte Herkunftsbezeichnung (AOC, Appellation d'Origine Contrôlée).

### Lavendel als wahres Multitalent

Der Lavendel punktet nicht nur mit seinem wundervollen Duft und sorgt mit seinem Aussehen für ein malerisches Landschaftsbild in Südfrankreich, er ist auch im Alltagsgebrauch ein echter Allrounder. Der Duftstoff des Lavendels hemmt die Einnistung von Motten im Kleiderschrank, wirkt insektenabweisend und wird für die Herstellung von Parfum sowie in der Medizin verwendet, da die Pflanze viele positive und heilsame Eigenschaften aufweist. Die beruhigende Wirkung wird gerne in der Aromatherapie eingesetzt und die Blüten des Lavendels gelten als besonders wohltuend für die Verdauung. In der Küche wird der Lavendel als Gewürz verwendet.

### Die Zeit der Lavendelblüte

Die leuchtend lilafarbenen Lavendelfelder sind ein traumhafter Anblick und Sinnbild der Provence. Das sollten Sie auf keinen Fall verpassen. Grundsätzlich gilt die Sommerzeit von Juni bis Ende Juli/Anfang August als beste Reisezeit, um den Lavendel in seiner vollen Pracht zu erleben. Dennoch variiert diese malerische Saison der Lavendelblüte je nach Lage und Klima. Geerntet wird der Lavendel, wenn die Pflanze durch die intensive Sonneneinstrahlung des Hochsommers ein Maximum an ätherischen Ölen speichern konnte. Um auf Nummer sicher zu gehen, empfiehlt es sich, die exakten Termine der Lavendelernte in den regionalen Fremdenverkehrsämtern zu erfragen.





### DIE NORMANDIE & JERSEY

Die spektakulären Steilküsten, Dünenlandschaften und naturbelassenen Sandstrände sind absolut typisch für diese Region. Besonders eindrucksvoll sind das UNESCO-Weltkulturerbe Mont-Saint-Michel mit der malerischen Bucht, sowie die Insel Jersey, auf der sich die Natur von ihrer wohl naturbelassensten Seite präsentiert.

### GENUSSVOLLE AUSZEIT IM BURGUND

Das fruchtbare Burgund, direkt im Herzen Frankreichs gelegen, ist nicht nur mit angenehmen Temperaturen und traumhafter Landschaft gesegnet. Seit mehr als tausend Jahren sorgen Winzer für beste Rohstoffe, die daraus gezauberten Gerichte und der tiefrote Burgunder sind weltweit gerühmt. Das alles kombiniert mit verträumten Orten, mittelalterlichen Schlössern und alten Klöstern sowie idyllischen Wanderwegen durch Weinberge und Wälder – so wird jede Reise ein Genuss.

### DIE MALERISCHE PROVENCE

In dieser Region präsentiert sich der Süden von der wohl schönsten Seite. Zu Fuß erleben Sie historische Dörfer, malerische Lavendelfelder sowie kulturelle und kulinarische Highlights. Die farbenprächtigen Naturlandschaften sorgen für stimmungsvolle Kontraste. Freuen Sie sich auf die herrliche provenzalische Küche, abgerundet von einem exzellenten Glas Rotwein aus der Region.

### DIE LEUCHTENDE CÔTE D'AZUR

Hier locken nicht nur die herrlichen Düfte der Parfuhauptstadt Grasse, auch die wundervolle Küste macht das Reisen in dieser Destination zu einem unvergesslichen Erlebnis. Atemberaubende Gipfel mit weiten Ausblicken über die Landschaft wechseln sich ab mit Panoramen, die das glitzernde, tiefe Blau des Meeres einfangen.





## DER NORDEN DER BRETAGNE

Die harmonische Balance aus Land und Meer ist in der Bretagne im äußersten Nordwesten Frankreichs offensichtlich: zerklüftete Steilküsten, rauschendes Meer und wilde Natur. Die Küstenlinie wird auch als „Côtes d'Armor“ bezeichnet. In Perros-Guirec wartet ein charmanter Hafen – wie aus dem Bilderbuch – direkt an der Côte de Granit Rose, der berühmten rosafarbenen Granitküste. Auf den sieben Inseln der „Sept Îles“ erkundet man das älteste Vogelschutzgebiet Frankreichs mit Pinguinen und Tölpeln.



## Frankreich

Elsass Weinberge und Vogesengipfel	91
Elsass Wissembourg – Saverne	92
Elsass Saverne – Barr	92
Elsass Barr – Kaysersberg	92
<b>Französischer Jakobsweg Le Puy – Conquès NEU</b>	<b>93</b>
Auvergne – Chaine de Puy	93
Vercors Naturparadies	93
<b>Burgund NEU</b>	<b>94</b>
Dordogne Périgord mit Charme 	94
Provence – Luberon	95
Gorges du Verdon	95
Mercantour Nationalpark	95
<b>Collioure – Cadaquès NEU</b>	<b>96</b>
Côte d'Azur	96
<b>Korsika NEU</b>	<b>96</b>
<b>Golf von Morbihan NEU</b>	<b>97</b>
Kanalinseln	97
<b>Normandie NEU</b>	<b>98</b>
<b>Bretagne NEU</b>	<b>99</b>

[eurohike.at/frankreich](https://eurohike.at/frankreich)

# WEINBERGE UND VOGESENGIPFEL

Liebliches Elsass

## REISEVERLAUF

**1. TAG:** Anreise nach Eguisheim

**2. TAG:** Eguisheim – Turckheim

☞ ca. 4,5h ☞ 14km ⚡ 560m ⚡ 530m

Sie steigen durch das weite Rebland in das kleine Weindorf Husseren und weiter zu den drei Burgen von Eguisheim auf. Von der Burg Hohlandsberg bietet sich Ihnen ein unvergesslicher Ausblick auf die umliegenden Weindörfer und die elsässische Ebene. Ihre Wanderung endet im idyllischen Winzerdorf Turckheim. Um Punkt 22 Uhr marschiert noch heute ein Nachtwächter durch das Städtchen.

**3. TAG:** Turckheim – Kaysersberg

☞ ca. 4,5h ☞ 14km ⚡ 650m ⚡ 630m

Von Turckheim führt Sie der Wanderweg durch die bekannten und rebenreichen Weingüter von Katzenthal und Käferkopf. Nach Katzenthal erklimmen Sie den Gipfel des Bornthalkopfes und erreichen die Weingegend um Kaysersberg.

**4. TAG:** Kaysersberg – Munster

☞ ca. 6,5h ☞ 23km ⚡ 1.110m ⚡ 1.000m

Sie verlassen die elsässische Weingegend und wandern in die Vogesen mit großartigen Ausblicken auf die Rheinebene, den Schwarzwald und die Alpen. Durch Wälder und teils felsige Regionen mit Krüppelkiefern geht es auf den Petit Hohnack und den Grand Hohnack. Nach dem Pass von Croix de Wihr führt Sie der Weg hinab nach Munster.

**5. TAG:** Munster – Wintzfelden

☞ ca. 5h ☞ 15km ⚡ 790m ⚡ 810m

Auf Ihrer heutigen Etappe wandern Sie zunächst noch durch die anmutig-sanfte Landschaft der niederen Lagen der Vogesen mit Weinbergen, Burgen und lichten Wäldern. Über den Wasserberg, das mittelalterliche Städtchen Wasserbourg und den Mühlkopf marschieren Sie nach Wintzfelden und gelangen somit wieder in die elsässische Rebenlandschaft.

**6. TAG:** Wintzfelden – Eguisheim

☞ ca. 5h ☞ 17km ⚡ 510m ⚡ 660m

Noch einmal steht eine aussichtsreiche Wanderung auf dem Programm. Auf einem hoch über dem Tal gelegenen Wanderweg genießen Sie die Ausblicke auf die in den Weinbergen eingebetteten Weindörfer. Durch die malerische Weinlandschaft nähern Sie sich Ihrem Ausgangsort Eguisheim.

**7. TAG:** Abreise oder Verlängerung

Der Kulturbeflissene richtet sein Augenmerk auf die altertümlichen Stadtbilder, den Romantiker sprechen die schmucken Winzerdörfer und die stolzen Burgen an und den Naturfreund erwarten urwüchsige, abwechslungsreiche Landschaftsbilder. Sie erwandern eine großartige Kulturlandschaft mit Weinbergen, verträumten Landgütern und Dörfern mit Burgen, Schlössern und Ruinen.



ab 1.029,-

## HIGHLIGHTS

Im charmanten Kaysersberg sind die Burgruine und Fachwerkhäuser eine Erkundungstour wert und der Nachtwächter führt Sie in Turckheim an historische Schauplätze.

## LEISTUNGEN

- 3\*\*\*-Hotels, 1x 4\*\*\*\* -Hotel
- Gepäcktransfer
- Reiseunterlagen inkl. GPS-Daten



🌐 CODE: FR-ELWWG-07X | 🛏️ 7/6 | 📅 täglich 29.03. – 11.10. | 🔄 🐾



# MITTELALTERLICHES ELSASS 1

Wissembourg – Saverne: Nordvogesen

Auf Ihrem Weg durch das Nordelsass und die Vogesen kommen Sie an zahlreichen alten Kirchen und Burgen sowie an Überresten der Maginot-Linie vorbei. Sie durchwandern tiefe Tannen- und Laubwälder, durchzogen von Sandsteingipfeln, und passieren unzählige kleine Orte, in denen das Handwerk der Kristall- und Steinhauerei noch lebendig ist.

## REISEVERLAUF

- 1. TAG:** Anreise nach Wissembourg
- 2. TAG:** Wissembourg – Lembach  
⌚ ca. 6 h ↔ 23 km ⚡ 750 m ⚡ 710 m
- 3. TAG:** Lembach – Obersteinbach  
⌚ ca. 4,5 bis 5 h ↔ 18 km ⚡ 620 m ⚡ 570 m
- 4. TAG:** Obersteinbach – Niederbronn les Bains  
⌚ ca. 4,5 bis 5 h ↔ 16 km ⚡ 610 m ⚡ 660 m
- 5. TAG:** Niederbronn les Bains – Ingwiller/Umgebung  
⌚ ca. 6 h ↔ 21 km ⚡ 730 m ⚡ 730 m
- 6. TAG:** Ingwiller/Umgebung – La Petite Pierre  
⌚ ca. 5,5 bis 6 h ↔ 19 km ⚡ 590 m ⚡ 420 m
- 7. TAG:** La Petite Pierre – Saverne  
⌚ ca. 6 h ↔ 21 km ⚡ 560 m ⚡ 690 m
- 8. TAG:** Abreise oder Verlängerung

## LEISTUNGEN

- 3\*\*\*-Hotels, 1x 2\*\*-Hotel
- Gepäcktransfer
- Reiseunterlagen inkl. GPS-Daten

ab 1.049,-

## HIGHLIGHTS

Im Elsass passieren Sie auf Ihren Etappen Burgen, Schlösser, Ruinen und entzückendes Fachwerk. Im Naturreservat der Nordvogesen treffen Sie auf schottische Hochlandrinder.



🌐 CODE: FR-ELWWS-08X | 🛏️ 8/7 | 🏠 täglich 29.03. – 11.10. | ➔



# MITTELALTERLICHES ELSASS 2

Saverne – Barr: Mittelvogesen



ab 949,-

## HIGHLIGHTS

Die französische Lebensart begleitet Sie im Nordelsass in Form entzückender Städte wie Saverne, traditioneller Handwerkskunst wie in der Region Meisenthal und feinsten Weine. Ein Genuss ist auch der Ausblick vom Schneeberg.

## LEISTUNGEN

- 2\*\*/3\*\*\*-Hotels
- Gepäcktransfer
- Reiseunterlagen inkl. GPS-Daten

🌐 CODE: FR-ELWSB-07X | 🛏️ 7/6 | 🏠 täglich 29.03. – 11.10. | ➔



# MITTELALTERLICHES ELSASS 3

Barr – Kaysersberg: Südvogesen



ab 1.049,-

## HIGHLIGHTS

Kultur, Historie und Weinbau begegnen Ihnen auf Ihrer Tour durch die Südvogesen. Mittelalterliche Stätten treffen auf liebeliche Weindörfer, dazwischen besichtigen Sie das Schloss Haut-Koenigsbourg und die Kapelle Saint-Alexis.

## LEISTUNGEN

- 3\*\*\*-Hotels, 1x 2\*\*-Hotel
- Gepäcktransfer
- Reiseunterlagen inkl. GPS-Daten
- Rücktransfer buchbar

🌐 CODE: FR-ELWBK-08X | 🛏️ 8/7 | 🏠 täglich 29.03. – 11.10. | ➔ 🐾





# FRANZÖSISCHER JAKOBSWEG

Von Le Puy-en-Velay nach Conques

Der Französische Jakobsweg zählt zu den schönsten Pilgerwegen Europas. Auf alten Pfaden wandern Sie durch die malerische Landschaft der Auvergne, entdecken romanische Kirchen, verkosten regionale Spezialitäten und erleben die spirituelle Atmosphäre dieses traditionsreichen Weges.

## REISEVERLAUF

1. TAG: Anreise nach Le Puy-en-Velay
2. TAG: Le Puy-en-Velay – St. Privat d'Allier  
☉ ca. 6,5 h ☞ 23 km
3. TAG: St. Privat d'Allier – Saugues ☉ ca. 6 h ☞ 19 km
4. TAG: Saugues – Les Faux ☉ ca. 8 h ☞ 29 km
5. TAG: Les Faux – Aumont Aubrac  
☉ ca. 6,5 h ☞ 21 km
6. TAG: Aumont Aubrac – Nasbinals  
☉ ca. 7,5 h ☞ 26 km
7. TAG: Nasbinals – St. Chely d'Aubrac  
☉ ca. 5 h ☞ 17 km
8. TAG: St. Chely d'Aubrac – St. Come d'Olt  
☉ ca. 4,5 h ☞ 16 km
9. TAG: St. Come d'Olt – Estaing ☉ ca. 6,5 h ☞ 21 km
10. TAG: Estaing – Golinac ☉ ca. 5 h ☞ 16 km
11. TAG: Golinac – Conques ☉ ca. 6,5 h ☞ 21 km
12. TAG: Abreise oder Verlängerung

## LEISTUNGEN

- 2\*\*/3\*\*\*-Hotels, Gasthäuser
- Gepäcktransfer
- Reiseunterlagen inkl. GPS-Daten
- 11 Abendessen
- Transfers gemäß Programm
- Rücktransfer buchbar

ab 1.339,-

## HIGHLIGHTS

Wandern Sie durch die spektakulären Schluchten des Allier, über das wilde Aubrac-Plateau und durch charmante Dörfer. Besonders sind die Kathedrale von Le Puy und die Abteikirche Sainte-Foy in Conques – ein kulturelles Highlight!



🌐 CODE: FR-JWWLC-12X | 🛏️ 12/11 | 🏠 täglich 01.04. – 31.10. | ➡️ | NEUE REISE



# AUVERGNE – CHAÎNE DES PUY

Vom Puy de Dôme zum Puy de Sancy

## HIGHLIGHTS

In der Chaîne des Puy entdecken Sie Vulkane und imposante Berglandschaften, dazu erwarten Sie in der Auvergne der Merkur-Tempel und das Château de Montlosier.

## LEISTUNGEN

- 2\*\*/3\*\*\*-Hotels, Gasthöfe, Landhäuser
- Gepäcktransfer
- Reiseunterlagen inkl. GPS-Daten
- 1 Transfer
- 5 Abendessen



ab 1.229,-



🌐 CODE: FR-AUWCB-07X | 🛏️ 7/6 | 🏠 täglich 01.05. – 18.10. | ➡️

# NATURPARADIES VERCORS

Bergidylle, soweit das Auge reicht

## HIGHLIGHTS

Besteigen Sie den Col de l'Arc sowie den Moucherotte, nehmen Sie die grandiosen Gebirgspanoramen in sich auf! Rauschendes Wasser begleitet Sie durch die Schluchten von Bruyant und in Valchevrière berührt die bewegte Geschichte.

## LEISTUNGEN

- 2\*\*/3\*\*\*-Hotels, Gasthöfe
- Gepäcktransfer
- Reiseunterlagen inkl. GPS-Daten/App
- Transfers gemäß Programm
- 7 Abendessen



ab 999,-



🌐 CODE: FR-NPWLA-08X | 🛏️ 8/7 | 🏠 täglich 12.05. – 12.10. | ➡️

# BURGUND

Wandern wie Gott in Frankreich

Das Burgund ist eine sehr fruchtbare Region, die ihre Bauern, Jäger und vor allem aber die Winzer schon seit mehr als tausend Jahren mit den besten Rohstoffen versorgt. Der tiefrote Burgunder ist ein Synonym für feinsten Wein. Am schönsten lässt sich das Burgund zu Fuß erkunden, dabei entdecken Sie kleine verträumte Orte, mittelalterliche Schlösser und alte Klöster.

## LEISTUNGEN

- 3\*\*\*-Hotels
- Gepäcktransfer
- Reiseunterlagen inkl. GPS-Daten
- 1 Bahnfahrt
- 1 Weinverkostung

## REISEVERLAUF

- TAG:** Anreise nach Dijon
- TAG:** Dijon – Gevrey-Chambertin  
☉ ca. 5 h ↔ 16 km ⚡ 340 m ⚡ 340 m
- TAG:** Gevrey-Chambertin – Nuits-Saint-Georges  
☉ ca. 4 h ↔ 12 km ⚡ 230 m ⚡ 270 m
- TAG:** Nuits-Saint-Georges – Beaune  
☉ ca. 7 h ↔ 24 km ⚡ 400 m ⚡ 430 m
- TAG:** Ruhetag Beaune
- TAG:** Beaune – Meursault  
☉ ca. 6,5 h ↔ 18 km ⚡ 520 m ⚡ 500 m
- TAG:** Meursault – Chagny  
☉ ca. 6,5 h ↔ 22 km ⚡ 390 m ⚡ 420 m
- TAG:** Abreise oder Verlängerung



ab 1.029,-


## HIGHLIGHTS

Erfreuen Sie sich im Burgund an Wein und Kultur, etwa beim Besuch des Schlosses Clos de Vougeot. In Beaune erkunden Sie das Herz der Altstadt und kosten herrliche Weine bei der Besichtigung eines Weinkellers.



🌐 CODE: FR-BUWDD-08B | 🛏️ 8/7 | 🏠 täglich 01.04. – 15.10. | ➡️ | NEUE REISE

CHARME REISE



# DORDOGNE PÉRIGORD MIT CHARME

Wandern und Schlemmen

Der Dordogne folgen Sie durch das Périgord, vorbei an wunderbaren Schlössern, mittelalterlichen Kleinstädten und Zeugnissen aus der Steinzeit. Das Périgord ist bekannt für ihr reiches historisches Erbe, das milde Klima und die famose Küche, die zu den besten Frankreichs zählt. Die kulinarischen Hochgenüsse bestimmen einen Großteil des „Art de Vivre“ im Périgord.

## REISEVERLAUF

- TAG:** Anreise nach Sarlat-la-Canéda
- TAG:** Rundwanderung Sarlat
- TAG:** Sarlat-la-Canéda – Domme  
☉ ca. 5 h ↔ 18 km ⚡ 330 m ⚡ 370 m
- TAG:** Domme – Les Eyzies  
☉ ca. 3 h ↔ 13 km ⚡ 150 m ⚡ 280 m
- TAG:** Rundwanderung „Dordogne & Vézère“  
☉ ca. 3,5 h ↔ 16 km ⚡ 310 m ⚡ 300 m
- TAG:** Les Eyzies – Montignac  
☉ ca. 4,5 h ↔ 19 km ⚡ 460 m ⚡ 380 m
- TAG:** Rundwanderung „Höhlen von Lascaux“  
☉ ca. 2,5 h ↔ 9 km ⚡ 200 m ⚡ 200 m
- TAG:** Abreise oder Verlängerung

## LEISTUNGEN

- Hotels mit Charme
- Gepäcktransfer
- Reiseunterlagen inkl. GPS-Daten
- Transfers gemäß Programm

ab 1.029,-

## HIGHLIGHTS

Genuss und Kultur in Verbindung mit komfortablen Hotels erwartet Sie. Staunen Sie über die beeindruckenden Malereien in den Höhlen von Lascaux und flanieren Sie durch das hübsche Domme.



🌐 CODE: FR-DDWSM-08X | 🛏️ 8/7 | 🏠 täglich 01.03. – 31.10. | ➡️ 🐾



## MALERISCHE PROVENCE

Die schönsten Dörfer im Luberon

### HIGHLIGHTS

Inmitten duftender Lavendelfelder liegt das Kloster Sénanque und Isle-sur-la-Sorgue gilt als Venedig des Lubérons. Kommt Ihnen Gordes bekannt vor? Die Stadt dient häufiger als Filmkulisse.

### LEISTUNGEN

- 2\*\*/3\*\*\*-Hotels, Landhäuser
- Gepäcktransfer
- Reiseunterlagen
- Transfers gemäß Programm
- 1 Abendessen
- 1 Lunchpaket



ab 999,-



🌐 CODE: FR-PRWIS-07X | 🛏️ 7/6 | 🏠 täglich 01.03. – 25.06. und 25.08. – 05.11. | ↻

## GORGES DU VERDON

Wandern im Grand Canyon Frankreichs

### HIGHLIGHTS

In der Provence erwartet Sie der Grand Canyon Frankreichs – in der Verdonschlucht durchwandern Sie Felsspalten und überqueren Brücken. Hervorragende Ausblicke genießen Sie im Bergdorf Rougon.

### LEISTUNGEN

- 2\*\*-Hotels, Landhäuser
- Gepäcktransfer
- Reiseunterlagen inkl. GPS-Daten
- Transfers gemäß Programm
- 1 Rücktransfer
- 2 Abendessen



ab 979,-



🌐 CODE: FR-PRWCT-07X | 🛏️ 7/6 | 🏠 täglich 30.04. – 26.06. und 02.09. – 31.10. | ➔

## MERCANTOUR

Von den Seealpen an die Côte d'Azur


Ausgangspunkt der Wanderreise ist eine Gegend, die von den Einheimischen liebevoll „Märchenland“ genannt wird, einsame Berglandschaften inmitten des Nationalparks Mercantour. Vom Roya-Tal wandern Sie stetig an der französisch-italienischen Grenze. Bald schon begleitet Sie der Duft von Mimosen, Orangenblüten und Rosmarin.

### LEISTUNGEN

- 2\*\*-Hotels, Gasthöfe
- Gepäcktransfer
- Reiseunterlagen
- 6 Abendessen
- Rücktransfer buchbar

### REISEVERLAUF

- TAG:** Anreise nach Saint-Dalmas-de-Tende
- TAG:** Rundwanderung Saint-Dalmas-de-Tende  
🕒 ca. 4 h 📏 16 km ⚡ 700 m ⚡ 700 m
- TAG:** Saint-Dalmas-de-Tende – Saorge  
🕒 ca. 6 h 📏 15 km ⚡ 960 m ⚡ 960 m
- TAG:** Saorge – Breil-sur-Roya  
🕒 ca. 5 h 📏 9 km ⚡ 700 m ⚡ 800 m
- TAG:** Breil-sur-Roya – Sospel  
🕒 ca. 5,5 h 📏 15 km ⚡ 550 m ⚡ 550 m
- TAG:** Sospel – Sainte-Agnès  
🕒 ca. 5 h 📏 12 km ⚡ 810 m ⚡ 200 m
- TAG:** Sainte-Agnès – Menton  
🕒 ca. 5 h 📏 13 km ⚡ 150 m ⚡ 900 m
- TAG:** Abreise oder Verlängerung



ab 1.059,-

### HIGHLIGHTS

Durch Bergdörfer und den Nationalpark Mercantour wandern Sie auf den Spuren des Salzes bis an die Côte d'Azur. Lauschen Sie in Breil-sur-Roya dem Orgelklang und nehmen Sie die Düfte von Orangen und Rosmarin in sich auf.



🌐 CODE: FR-COWSM-08X | 🛏️ 8/7 | 🏠 täglich 01.04. – 31.10. | ➔



## COLLIOURE – CADAQUÈS

Katalanische Steilküste, Buchten & Bergpanoramen

Sie können jeden Tag zwischen einer Wanderung entlang der Küste oder einer Bergroute in den östlichsten Erhebungen der Pyrenäen wählen, um sich des fantastischen Panoramas zu erfreuen und anschließend zwischen Weingärten und mediterraner Macchia bis ans Meeresufer der herrlichen Felsbuchten hinabzusteigen.

### REISEVERLAUF

**1. TAG:** Anreise nach Collioure

**2. TAG:** Collioure – Banyuls

☉ ca. 5,5 h ☞ 17 km ⚡ 660 m ⚡ 660 m

**3. TAG:** Banyuls – Cerbère

☉ ca. 5 h ☞ 13 km ⚡ 720 m ⚡ 720 m

**4. TAG:** Cerbère – Llança

☉ ca. 6,5 h ☞ 24 km ⚡ 890 m ⚡ 890 m

**5. TAG:** Llança – Port de la Selva

☉ ca. 4,5 h ☞ 14 km ⚡ 580 m ⚡ 580 m

**6. TAG:** Port de la Selva – Cadaquès

☉ ca. 7 h ☞ 20 km ⚡ 550 m ⚡ 550 m

**7. TAG:** Abreise oder Verlängerung

### LEISTUNGEN

- 2\*\*/3\*\*\*/4\*\*\*\*-Hotels
- Gepäcktransfer
- Reiseunterlagen inkl. GPS-Daten
- 3 Abendessen
- Rücktransfer buchbar

ab 899,-

### HIGHLIGHTS

Wandern in Frankreich und Spanien – es erwarten Sie tolle Strände, köstliches Essen und der Nationalpark Cap de Creus mit dem malerischen Leuchtturm. Statten Sie doch dem Wohnhaus von Salvador Dalí in Cadaquès einen Besuch ab!



🌐 CODE: FR-KAWCC-07X

🏠 7/6

📅 täglich 15.03. – 30.06. und 15.09. – 31.10.



NEUE REISE



## CÔTE D'AZUR

Die leuchtende Küste Südfrankreichs



ab 1.189,-

### HIGHLIGHTS

Grasse gilt als Frankreichs Parfum-Hauptstadt – blicken Sie hinter die Kulissen der Herstellung. Auf dem Pic de Courmettes sehen Sie von Nizza bis Mandelieu. Während der gesamten Tour begleitet Sie der Blick aufs Mittelmeer.

### LEISTUNGEN

- 2\*\*/4\*\*\*\*-Hotels, Gasthöfe
- Gepäcktransfer
- Reiseunterlagen inkl. GPS-Daten/App
- Transfers gemäß Programm
- 3 Abendessen
- Rücktransfer buchbar

🌐 CODE: FR-COWGM-07X

🏠 7/6

📅 täglich (außer SA und SO) 20.03. – 20.06. und 04.09. – 27.10.



## KORSIKA – MARE E MONTI

Wandern auf der Insel der Schönheit



ab 829,-

### HIGHLIGHTS

Die Schönheit Korsikas verzaubert alle Sinne. Genießen Sie mediterranes Flair, die köstliche Küche und atemberaubende Natur von den höchsten Gipfeln bis zum Golf von Porto.

### LEISTUNGEN

- 2\*\*/3\*\*\*-Hotels
- Reiseunterlagen inkl. GPS-Daten/App
- 3 Abendessen
- Transfers gemäß Programm

🌐 CODE: FR-KOWCP-07B

🏠 7/6

📅 täglich 01.04. – 15.10.



NEUE REISE





# GOLF VON MORBIHAN

Ursprüngliche Insellandschaft der Bretagne

Der Golf von Morbihan ist ein faszinierendes Naturphänomen, das Sie immer wieder mit seinen außergewöhnlichen Landschaften überraschen wird. Die Insel Arz zeichnet sich durch ihre unregelmäßigen Küstenlinien aus, die Île aux Moines ist ein maritimes Kleinod mit einem milden Klima. Weiter draußen im Atlantik liegt die Insel Houat.

## LEISTUNGEN

- 3\*\*\*-Hotels
- Gepäcktransfer
- Reiseunterlagen inkl. GPS-Daten
- Transfers gemäß Programm
- 6 Abendessen

## REISEVERLAUF

- TAG:** Anreise nach Vannes
- TAG:** Rundwanderung Séné oder Insel Houat  
☞ ca. 4,5h ☞ 13km ⚡ 150m ⚡ 150m
- TAG:** Rundwanderung Insel Arz  
☞ ca. 4,5h ☞ 15km ⚡ 40m ⚡ 40m
- TAG:** Vannes – Larmor Baden  
☞ ca. 5,5h ☞ 20km ⚡ 130m ⚡ 130m
- TAG:** Rundwanderung Gavrinis Cairn  
☞ ca. 4h ☞ 12km ⚡ 50m ⚡ 50m
- TAG:** Larmor Baden – Vannes  
☞ ca. 4h ☞ 14km ⚡ 130m ⚡ 130m
- TAG:** Abreise oder Verlängerung



ab 939,-

## HIGHLIGHTS

Die einzigartige Vegetation des Golfs mit Seekiefern, flachen Küstenheiden, blühendem Stechginster, Farnen, Hortensien, Kamelien und sogar Palmen prägt die malerische Landschaft.



🌐 CODE: FR-BRWV-07X | 🛏️ 7/6 | 🏠 täglich 01.04. – 27.09. | 🔄 | NEUE REISE

# JERSEY, GUERNSEY UND SARK

Wildromantische Kanalinseln

## HIGHLIGHTS

Beim Wandern auf den drei Kanalinseln erreichen Sie einsame Buchten, entzückende Fischerdörfer und spektakuläre Felsformationen. Auf Guernsey erkunden Sie Saint Peter Port und auf Jersey wandern Sie entlang der Küste von L'Etacq.

## LEISTUNGEN

- 2\*\*-Hotels
- Gepäcktransfer
- Reiseunterlagen inkl. GPS-Daten
- Transfers gemäß Programm
- Fährfahrten gemäß Programm



ab 699,-




🌐 CODE: FR-KAWSS-07B | 🛏️ 7/6 | 🏠 täglich 05.04. – 18.10. | ➡️



Ihre Anreise in Grün?  
**SCHONEN** Sie bereits  
vor Ihrem **AKTIV-**  
**URLAUB** die **UMWELT.**

**NACHHALTIG  
AM WEG**  
mit Eurohike!

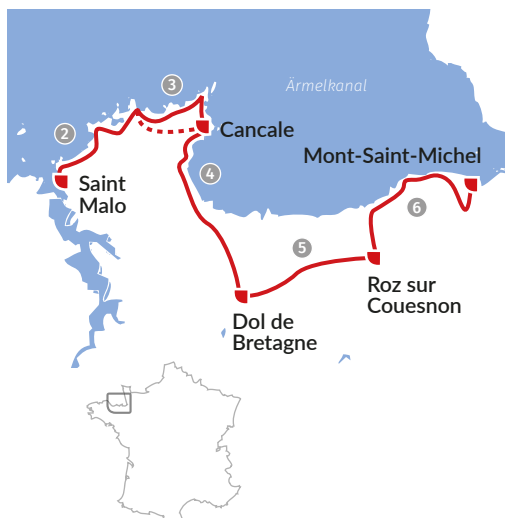
**SCANNEN**  
& mehr erfahren



# NORMANDIE

Goldene Sandstrände & historische Dörfer

In der Normandie erwarten Sie wunderbare Steilküsten und endlos lange, goldfarbene Sandstrände. Das Hinterland mit den historischen Dörfern, den Abteien und den herrlichen Schlössern wird Sie begeistern. Sie besuchen die zum UNESCO Weltkulturerbe gehörende Bucht des Mont-Saint-Michel, die sowohl die natürliche als auch die historische Grenze zwischen der Normandie und der Bretagne darstellt.



## HIGHLIGHTS

Atmen Sie in der Normandie Atlantikluft ein, dazu genießen Sie Wein und frischen Fisch. Beeindruckend ist das Benediktinerkloster am Mont-Saint-Michel und mit Glück sichten Sie Delfine an der Pointe Du Grouin.

## LEISTUNGEN

- 3\*\*\*-Hotels
- Reiseunterlagen
- Transfers gemäß Programm
- 2 Abendessen
- 1 Transfer
- Rücktransfer buchbar

## REISEVERLAUF

**1. TAG:** Anreise nach St. Malo

**2. TAG:** St. Malo – Cancale

☞ ca. 4,5 h ☞ 18 km ⚡ 130 m ⚡ 110 m

Sie verlassen die Piratenstadt über den Hafen und folgen dem Weg entlang des Grande Plage. Weiter geht es über die Pointe de la Varde und Rothéneuf, wo Sie die beeindruckenden Rothéneuf-Felsen besichtigen können.

**3. TAG:** Rundwanderung Pointe du Grouin

☞ ca. 6 h ☞ 23 km ⚡ 170 m ⚡ 190 m

Am Morgen kurzer Transfer nach La Guimorais. Von dort wandern Sie zur Pointe du Meinga, bevor es entlang der Dünen und der Plage du Guesclin weitergeht. Von hier aus haben Sie einen Blick auf das gleichnamige Fort, das prächtig auf seiner eigenen Insel thront.

**4. TAG:** Cancale – Dol de Bretagne

☞ ca. 5 h ☞ 20 km ⚡ 110 m ⚡ 110 m

Von Cancale nach Hirel beginnt die Wanderung entlang der weiten Bucht von Cancale, wo bei Ebbe zahlreiche Austernbänke sichtbar werden. Anschließend lassen Sie das Meer hinter sich und machen sich auf den Weg ins Landesinnere, um den Mont-Dol zu erklimmen.

**5. TAG:** Dol de Bretagne – Roz sur Couesnon

☞ ca. 5 h ☞ 20 km ⚡ 220 m ⚡ 220 m

Von Dol de Bretagne gelangen Sie zum kleinen Massiv von Saint-Broladre, das sich mehrere Dutzend Meter über die Bucht des Mont-Saint-Michel erhebt und einen beeindruckenden Ausblick auf die bevorstehende Strecke bietet.

**6. TAG:** Roz sur Couesnon – Mont-Saint-Michel

☞ ca. 4 h ☞ 14 km ⚡ 20 m ⚡ 20 m

Der letzte Abschnitt leitet Sie zum sagenhaften Mont-Saint-Michel mit seinem weithin sichtbaren Kloster, eines der begehrtesten Fotomotive der nordfranzösischen Küste.

**7. TAG:** Abreise oder Verlängerung

*Auch als 9-Tagestour buchbar*



# DIE STEILKÜSTEN DER BRETAGNE

Zerklüftete Küsten und ländliches Leben

## REISEVERLAUF

**1. TAG:** Anreise nach Lannion

**2. TAG:** Lannion – Trébeurden

☞ ca. 4,5h ⚡ 17km ⚡ 150m ⚡ 150m

Sie wandern von Lannion nach Trébeurden, zunächst entlang des Treidelpfads am Fluss und danach über den Küstenpfad entlang der schroffen Klippen.

**3. TAG:** Trébeurden – Kérénoc

☞ ca. 6,5h ⚡ 22km ⚡ 210m ⚡ 170m

Sie schlendern entlang der Küste rund um Île Grande, vorbei an ihren idyllischen Marschen, charman-ten kleinen Häfen und einladenden Stränden.

**4. TAG:** Kérénoc – Ploumanac'h

☞ ca. 5 bis 6h ⚡ 18km ⚡ 45m ⚡ 90m

Wanderung entlang der zerklüfteten Küste bei Landrellec und Trégastel. In der Nähe der Renote-Halbinsel, einem der bezauberndsten Orte Frankreichs, erwartet Sie eine ganz einzigartige Atmosphäre.

**5. TAG:** Ploumanac'h – Port Blanc

☞ ca. 6 bis 7h ⚡ 24km ⚡ 290m ⚡ 290m

Entlang des Küstenpfads Sentier des Douaniers gelangen Sie von Ploumanac'h nach Perros-Guirec, einem bekannten Ferienort der Nordbretagne mit einem Bilderbuchhafen.

**6. TAG:** Port Blanc – La Pointe du Château – Tréguier

☞ ca. 4,5h ⚡ 14km ⚡ 90m ⚡ 90m

Ihre heutige Wanderetappe führt Sie von Port Blanc zur Pointe du Château, einem beeindruckenden 25m hohen rosa Granitmassiv, das majestätisch ins Meer ragt.

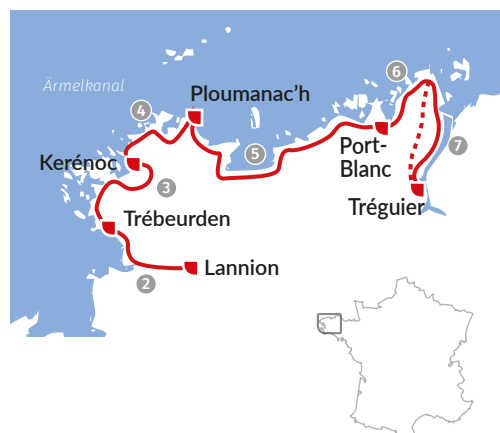
**7. TAG:** Rundwanderung Tréguier

☞ ca. 5,5h ⚡ 18km ⚡ 210m ⚡ 170m

Sie folgen dem Uferlauf des Jaudy-Flusses, bis Sie das mittelalterliche Stadtzentrum von Tréguier erreichen. Dort erwartet Sie die beeindruckende Kathedrale, die das Herz der Stadt bildet.

**8. TAG:** Abreise oder Verlängerung

Man sagt, dass in der Bretagne das Meer eine Liebesbeziehung mit dem Land geschlossen hat. Die Wanderung führt von Osten nach Westen, fast ausschließlich auf alten Zöllnerpfaden von der Goëlo Küste zur rosa Granitküste, der „Côte de Granit Rose“. Meistens folgen Sie der Küste, doch Einblicke in das ländliche Leben kommen ebenfalls nicht zu kurz.



ab 1.229,-

## HIGHLIGHTS

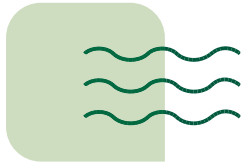
Wo Sie Eukalyptusbäume und Orchideen entdecken? Beim Wandern in der Bretagne! Dazu erkunden Sie das älteste Vogelschutzgebiet Frankreichs, die rosa Granitküste und den Hafen Perros-Guirec.

## LEISTUNGEN

- 2\*\*/3\*\*\*-Hotels
- Gepäcktransfer
- Reiseunterlagen inkl. GPS-Daten
- 5 Abendessen
- Rücktransfer buchbar



CODE: FR-BRWLT-08X | 8/7 | täglich 01.03. – 20.12. | NEUE REISE



# GANZJÄHRIGER Wandergenuss in **SPANIEN** & **PORTUGAL**

Endlich wieder eine Meeresbrise in der Nase, Sonne auf der Haut und Salzwasser in den Haaren! In Europas Süden wandern Sie ganzjährig! Entdecken Sie eine facettenreiche Landschaft und viele Naturschauspiele. Die Kontraste zwischen Nord und Süd sind enorm. Portugal als auch Spanien bieten wunderbare Küsten- und Inselwanderungen oder auch Aktivurlaube im Landesinneren. Ruhe und Entspannung finden Sie auf den Pilgerwanderwegen. Entdecken Sie die Unterschiede!

## KÜSTENWANDERUNG ENTLANG DES MEERES ODER DOCH LIEBER AUF DEN BERG MIT MEERBLICK?

Wandern Sie gerne eine gemütliche Küstentour entlang des Wassers, teils flach und einfach, durch Hochebenen oder Lorbeerwälder, oder erklimmen Sie lieber bei einer ambitionierteren Wandertour einen höheren Berg und lassen den Blick hinunter auf das tiefblaue

Meer schweifen? Dann entscheiden Sie sich für die richtige Tour, für das Küstenwandern entlang oder bis zur Küste, für das Inselwandern, oder suchen Sie womöglich Ruhe und Entspannung auf einem Pilgerweg?

### INSELWANDERN

- ▣ Madeira
- ▣ Azoren
- ▣ Mallorca
- ▣ Teneriffa

### KÜSTENWANDERN

- ▣ Algarve
- ▣ Madeira
- ▣ Alentejo/  
Rota Vicentina
- ▣ Mallorca
- ▣ El Hierro

### PILGERWANDERN

- ▣ Portugiesischer  
Jakobsweg
- ▣ Spanischer  
Jakobsweg



## Portugiesische Lebenslust auf jedem Schritt

Unsere Wanderreisen in Portugal bezeichnen wir schon beinahe als Wander-Wunder, denn hierzulande wandert man das ganze Jahr. Die vom Klima bevorzugten Regionen bieten auch im Winter ideale Bedingungen, um die Wanderschuhe auszupacken. Lernen Sie die Unterschiede der portugiesischen Gebiete, Inseln und Küstenregionen besser kennen.

### BLUMENINSEL MADEIRA: WANDERN AUF DER INSEL DES EWIGEN FRÜHLINGS

Die wohl populärste Eigenheit der Hauptinsel Madeira ist die nahezu verschwenderisch wirkende und ganzjährig blühende Blumenpracht. Nebelwälder, dunkles Lavagestein und sonnendurchflutete Bananenplantagen – die Insel unweit von Lissabon im Atlantik bietet ein buntes Allerlei für Botaniker, Wanderfreunde oder Genussliebhaber.



#### Bacalhau

Als portugiesisches Nationalgericht darf der Stockfisch nicht fehlen. Hierbei handelt es sich um einen getrockneten Kabeljau oder Schellfisch. Bei einer Variante aus Madeira wird der Bacalhau mit Kartoffeln, Knoblauch, Zwiebeln sowie Chilischoten im Ofen zubereitet und mit Lorbeer gewürzt.



### ALENTEJO: IM RHYTHMUS MIT LAND, LEUTEN UND NATUR

Das im Süden gelegene, sonnenreiche Paradies Alentejo ist ein wahres Mekka für einen unvergesslichen Wanderurlaub. Land und Leute sind durch Traditionen und einen authentischen Lebensstil geprägt, der bis heute die Basis für ein gesundes und entschleunigtes Leben bildet. Wandern Sie am Fischerpfad entlang der wilden Atlantikküste. Weitläufige Naturschutzgebiete und traditionelle Dörfer säumen den Weg. Sie lieben naturbelassene Küstenlandschaften und helle Sandstrände? Lauschen Sie dem Gesang der Vögel in den Korkeichenwäldern, atmen Sie den Duft der Kräuter ein und genießen Sie die Musik des Meeres beim Wandern entlang der Rota Vicentina.



#### Schwarzes Alentejo Schwein

Je weiter man ins Landesinnere fährt, desto mehr Fleischgerichte entdeckt man auf der Speisekarte. Im Alentejo gilt diese Schweinerasse als etwas ganz Besonderes, eng verbunden mit der natürlichen Umgebung. Sie werden in Eichenwäldern der alentejanischen Ebenen in Freiheit gezogen.





## Freudige Geselligkeit & Gelassenheit in Spanien

Gegensätze ziehen sich bekanntlich an. Lassen Sie sich in die Urlaubs- und Aktivreisedestination Spanien entführen: Sonne, Strand und Meer treffen auf traumhafte Landschaften mit facettenreicher Flora und Fauna. Die Spanier sind stolz auf ihre Traditionen, Bräuche und ihre vielfältige Kultur. So etwa reichen die unzähligen Wandermöglichkeiten vom Festland über die Kanaren und Balearen bis hin zu Spaniens Küsten.

### MALLORCA: ENDLOSER AKTIVGENUSS UNTER DER SONNE

Beim Wandern auf der Baleareninsel Mallorca erleben Sie ein harmonisches Wechselspiel aus Bergen und Meer wie kaum anderswo. Lassen Sie sich von der Magie der mediterranen Sonneninsel im Süden verzaubern. Unterwegs auf den schönsten Wanderwegen, abseits großer Touristenströme. Eine perfekte Auszeit unter freiem Himmel.

#### Tourentipps

Mallorcas Höhepunkte, Mallorcas Westküste mit Charme, Fernwanderweg GR221, Finca-Wandern mit Charme, Trans Tramuntana



#### Paella Ciega

Die „Blinde Paella“, wo Knochen, Schalen und Gräten vor dem Kochen entfernt werden. Man kann sie also „blind“ essen.



### KANARISCHE INSELN: ÜPPIGE NATUR & HERRLICHE SANDSTRÄNDE

Diese triumphieren mit herrlich weißen bis zu feinen, schwarzen Sandstränden, flachen bis schroffen Küstenabschnitten sowie ruhigen als auch belebten Dörfern und Städten. Aktiv- und Wanderurlauber finden hier ihr individuelles Urlaubsparadies. Der neue Fernwanderweg GR131, der „Camino del Guanche“, ist ein historischer Wanderweg, der über La Gomera, Teneriffa, La Palma und Gran Canaria führt. Dabei folgt er den traditionellen Routen der Ureinwohner, den Guanchen. Genießen Sie spektakuläre Landschaften, historische Stätten und traditionelle Kultur.

#### Tourentipps

Gran Canaria GR131 (NEU), Lanzarote, El Hierro, Wanderparadies Teneriffa.



#### Papas Arrugadas

Die typisch kanarische Beilage auf allen Inseln sind kleine, mehligkochende Pellkartoffeln, die in Salzwasser gekocht und manchmal auch mit einer richtigen Salzkruste serviert werden.

Bienmesabe Canario: Will man sich was Gutes tun? Dann probiert man die köstliche Nachspeise bestehend aus Mandeln, Eiern, Zucker und Zitrone. Die Mandelcreme wird in den Konditoreien im kleinen Dorf Tejeda hergestellt, wo die Landschaft von Mandelbäumen geprägt ist.





## AUF GEHT'S NACH SANTIAGO!

Vor Jahrhunderten war das Pilgern die einzige Möglichkeit, die Welt zu entdecken. Was früher ausschließlich von Religion und Glauben geprägt war, ist heute die Entschleunigung und Achtsamkeit beim Pilgern. Diese Art des Reisens macht den Reiz des Pilgerwanderns aus. Klöster, Kapellen und andere kirchliche

Stätten sind gleichzeitig auch bedeutende Kraftplätze. So ist es kaum verwunderlich, dass sich immer mehr Menschen nach einer Pilgerreise sehnen. Der Jakobsweg folgt nicht einer einzigen, strikt vorgegebenen Route. Vielmehr bildet er ein Netz aus Pilgerwegen in ganz Europa.

## DIE 5 BELIEBTESTEN JAKOBSWEGE UND ROUTEN


	Name	Land	Kilometer	Schwierigkeitsgrad	Beste Jahreszeit
	Camino Francés	Spanien	800 km	leicht bis mittel	Frühjahr, Herbst
	Caminho Portugues	Portugal	240 km	leicht	Frühjahr, Sommer, Herbst
	Küstenweg (Camino del Norte)	Spanien	850 km	mittel bis schwer	Frühjahr, Sommer, Herbst
	Camino Primitivo	Spanien	300 km	schwer	Frühjahr, Sommer, Herbst
	Via de la Plata	Spanien	1.000 km	mittel	Frühjahr, Herbst, Winter











*Vor Jahrhunderten war das Pilgern die einzige Möglichkeit, die Welt zu entdecken. Heute macht die Langsamkeit dieser Reiseart den Reiz des Pilgerwanderns aus.*



Isabella Strasser, Produktmanagement



## Spanien & Portugal

Baskische Küste NEU	104	La Palma	111
Pyrenäen Val d'Aran	104	Lanzarote	111
Picos de Europa	104	Madeira	112
Spanischer Jakobsweg Leon – Sarria NEU	105	Madeira mit Charme 	113
Spanischer Jakobsweg Sarria – Santiago NEU	105	Azoren	113
Mallorcas Höhepunkte mit Charme 	106	Portugiesischer Jakobsweg Valenca – Santiago	114
Mallorca Sternwandern mit Charme  	106	Portugiesischer Jakobsweg Porto – Santiago	114
Mallorca Finca-Wandern mit Charme 	107	Douro-Tal mit Charme 	114
Mallorca Trans Tramuntana	108	Rota Vicentina	115
Mallorca GR221	109	<b>Rota Vicentina &amp; Alentejo NEU</b>	<b>116</b>
Teneriffa	110	Algarve Sternwandern 	116
El Hierro	110	<b>Algarve Lagos – Tavira mit Charme  NEU</b>	<b>117</b>
La Gomera	111	Algarve Lagos – Tavira	117

[eurohike.at/spanien-portugal](https://eurohike.at/spanien-portugal)



## BASKENLAND & ATLANTIKKÜSTE

Malerisches Nordspanien

Das Baskenland erwartet Sie mit einzigartiger Natur und historischen Highlights. Begleitet vom rauschenden Atlantik wandern Sie entlang der grünen und zerklüfteten Küste. Am Ende Ihrer Reise lockt das lebhafteste Bilbao mit all seinen Facetten, der Besuch des berühmten Guggenheim Museums ist dabei mit Sicherheit ein krönender Abschluss.

### REISEVERLAUF

- 1. TAG:** Anreise nach Hendaye
- 2. TAG:** Rundwanderung Hondarribia  
☉ ca. 5 h ☞ 15 km ⚡ 400 m ⚡ 400 m
- 3. TAG:** Hendaye – San Sebastián  
☉ ca. 6 h ☞ 18 km ⚡ 400 m ⚡ 850 m
- 4. TAG:** San Sebastián – Zumaia  
☉ ca. 6,5 h ☞ 22 km ⚡ 600 m ⚡ 600 m
- 5. TAG:** Rundwanderung Zarautz  
☉ ca. 3,5 h ☞ 10 km ⚡ 250 m ⚡ 250 m
- 6. TAG:** Zumaia – Bilbao  
☉ ca. 5 h ☞ 14 km ⚡ 600 m ⚡ 600 m
- 7. TAG:** Abreise oder Verlängerung

### LEISTUNGEN

- 2\*\*/3\*\*\*-Hotels, Pensionen
- Gepäcktransfer
- Reiseunterlagen inkl. GPS-Daten/App
- 2 Transfers
- Rücktransfer buchbar

ab 1.079,-

### HIGHLIGHTS

Zerklüftetes Bergland wechselt sich mit Küstenabschnitten, wie dem Drehort von Game of Thrones bei Zumaia, ab. Dazu kosten Sie die baskischen Spezialitäten und erkunden die prächtigen Hafenstädte San Sebastián und Bilbao.



🌐 CODE: ES-BAWHB-07X | 🛏️ 7/6 | 🏠 täglich 01.04. – 31.10. | ➡️ | NEUE REISE



## PYRENÄEN: WANDERPARADIES VAL D'ARAN

„Gran Bucle“ im Nationalpark Aigüestortes



ab 1.249,-

### HIGHLIGHTS

Es erwarten Sie eine der größten Seenplatten Europas sowie spektakuläre Fernblicke in den mediterranen Süden und den atlantischen Norden. Sie passieren pittoreske Täler und stärken sich mit einem „Gâteau à la broche“.

### LEISTUNGEN

- 2\*\*/3\*\*\*/4\*\*\*\*-Hotels, Landhaus
- Gepäcktransfer
- Reiseunterlagen inkl. GPS-Daten
- Transfers gemäß Programm
- 7 Abendessen
- 1 Eintritt Kirche St. Joan in Boí
- 1 Likörverkostung

🌐 CODE: ES-PYWVI-08X | 🛏️ 8/7 | 🏠 täglich 16.06. – 30.09. | ↻



## PICOS DE EUROPA

Quer durch das kantabrische Küstengebirge



ab 859,-

### HIGHLIGHTS

Die Picos de Europa sind ein Kalksteingebirge mit typischen Höhlen und Felslandschaften, der Torre de Cerredo ist mit 2.648m die höchste Erhebung. In der Cares-Schlucht „Garganta del Cares“ kommen Sie aus dem Staunen kaum noch heraus.

### LEISTUNGEN

- 2\*\*/3\*\*\*-Hotels, 1x Hütte
- 2 Gepäcktransfers
- Reiseunterlagen
- 2 Transfers
- 6 Abendessen

🌐 CODE: ES-PEWAC-08X | 🛏️ 8/7 | 🏠 täglich 15.05. – 15.10. | ↻







## SPANISCHER JAKOBSWEG I

Von León nach Sarria

Landschaftliche Vielfalt und kulturelle Tiefe des spanischen Jakobswegs begegnen Ihnen auf dieser unvergesslichen Wanderreise von León nach Sarria.

### REISEVERLAUF

- 1. TAG:** Anreise nach León
- 2. TAG:** León – Olcina de Valdoncina  
☉ ca. 3 h ☞ 11 km
- 3. TAG:** Olcina de Valdoncina – Hospital de Órbigo  
☉ ca. 6 h ☞ 25 km
- 4. TAG:** Hospital de Órbigo – Astorga  
☉ ca. 4,5 h ☞ 18 km
- 5. TAG:** Astorga – Foncebadón ☉ ca. 6 h ☞ 26 km
- 6. TAG:** Foncebadón – Ponferrada ☉ ca. 6 h ☞ 27 km
- 7. TAG:** Ponferrada – Villafranca del Bierzo  
☉ ca. 6 h ☞ 24 km
- 8. TAG:** Villafranca del Bierzo – Vega de Valcárcel  
☉ ca. 4 h ☞ 16 km
- 9. TAG:** Vega de Valcárcel – O Cebreiro  
☉ ca. 3 h ☞ 12 km
- 10. TAG:** O Cebreiro – Triacastela ☉ ca. 5 h ☞ 21 km
- 11. TAG:** Triacastela – Sarria ☉ ca. 4 h ☞ 18 km
- 12. TAG:** Abreise oder Verlängerung

### LEISTUNGEN

- Mittelklassehotels, Gast- und Landhäuser
- Gepäcktransfer
- Reiseunterlagen
- 1 Pilgerpass

ab 799,-

### HIGHLIGHTS

Ob Gaudís Casa Botines in León, der berühmte Maragato-Eintopf in Astorga oder die tief verwurzelte jakobinische Tradition des Dorfes O Cebreiro – kulturelle Schätze werden Sie stets auf dem spanischen Jakobsweg begleiten.



🌐 CODE: ES-JWWLS-12X | 🛏️ 12/11 | 🏠 täglich 01.01. – 31.12. | ➡️



## SPANISCHER JAKOBSWEG II

Von Sarria nach Santiago de Compostela

Auf den letzten hundert Kilometern der bekanntesten Pilgerroute durchqueren Sie die grüne Provinz Galizien. Entlang des Weges trifft jakobinische Tradition auf lebendigen Trubel, Sie werden Menschen aus aller Welt begegnen, die die wundervolle Erfahrung einer Pilgerreise nach Santiago de Compostela mit Ihnen teilen.

### LEISTUNGEN

- Mittelklassehotels, Gast- und Landhäuser
- Gepäcktransfer
- Reiseunterlagen
- 1 Pilgerpass

### REISEVERLAUF

- 1. TAG:** Anreise nach Sarria
- 2. TAG:** Sarria – Portomarín  
☉ ca. 5 h ☞ 22 km ⚡ 300 m ⚡ 640 m
- 3. TAG:** Portomarín – Palas de Rei  
☉ ca. 6 h ☞ 25 km ⚡ 450 m ⚡ 370 m
- 4. TAG:** Palas de Rei – Melide  
☉ ca. 3 h ☞ 14 km ⚡ 210 m ⚡ 360 m
- 5. TAG:** Melide – Arzúa  
☉ ca. 3 h ☞ 14 km ⚡ 300 m ⚡ 380 m
- 6. TAG:** Arzúa – O Pedrouzo  
☉ ca. 5 h ☞ 19 km ⚡ 160 m ⚡ 540 m
- 7. TAG:** O Pedrouzo – Santiago de Compostela  
☉ ca. 4 h ☞ 16 km ⚡ 380 m ⚡ 570 m
- 8. TAG:** Abreise oder Verlängerung



ab 599,-

### HIGHLIGHTS

Grüne Landschaften, zahlreiche Gotteshäuser und mittelalterliche Brücken begleiten Sie am Jakobsweg nach Santiago de Compostela. Beeindruckend ist die Altstadt, eine Wohltat die galizische Küche in den landestypischen Restaurants.



🌐 CODE: ES-JWWSM-08X | 🛏️ 8/7 | 🏠 täglich 01.01. – 31.12. | ➡️





## MALLORCAS HÖHEPUNKTE MIT CHARME

Künstlerdörfer, Küstenblicke, Orangen & Gebirge

Ein „Best of Mallorca“ erwartet Sie auf dieser Wanderwoche: jeden Tag ein neuer, traumhafter Wanderweg, herrlich abwechslungsreiche Landschaften soweit das Auge reicht und typisch mallorquinische Dörfer. Die schroffe Westküste mit ihren panoramareichen Wanderungen fasziniert mit Küstenblicken und einzigartiger Landschaft.

### REISEVERLAUF

- 1. TAG:** Anreise nach Valldemossa
- 2. TAG:** Valldemossa – Deia  
⌚ ca. 5 h ↔ 12 km ⚡ 550 m ⚡ 830 m
- 3. TAG:** Küstenweg von Deia nach Pt. Sóller/Sóller  
⌚ ca. 5 h ↔ 12 km ⚡ 300 m ⚡ 430 m
- 4. TAG:** Rundwanderung Sa Calobra  
⌚ ca. 5 h ↔ 16 km ⚡ 660 m ⚡ 990 m
- 5. TAG:** Pt. Sóller/Sóller – Cuber Stausee – Orient/Alaró  
⌚ ca. 5,5 h ↔ 13 km ⚡ 990 m ⚡ 660 m
- 6. TAG:** Rundwanderung Castell d'Alaró  
⌚ ca. 4 h ↔ 12 km ⚡ 490 m ⚡ 510 m
- 7. TAG:** Orient/Alaró – Palma  
⌚ ca. 5 h ↔ 14 km ⚡ 440 m ⚡ 680 m
- 8. TAG:** Abreise oder Verlängerung

### LEISTUNGEN

- Hotels mit Charme
- Gepäcktransfer
- Reiseunterlagen inkl. GPS-Daten/App
- 1 Transfer
- 1 Schifffahrt
- 1 Fahrt Nostalgiebahn
- 1 Orangeneis in Sóller

ab 1.129,-

### HIGHLIGHTS

Eine Woche voller Highlights, die schönsten Routen der Insel erwarten Sie. Wandern Sie von der Küste ins verträumte Orient-Tal vorbei an Schafherden und Obstgärten.



 CODE: ES-MAWVP-8D |  8/7 |  SA 08.02. – 21.06. und 06.09. – 25.10. | 



## MALLORCAS WESTKÜSTE MIT CHARME

Sternwandern im Tal der Orangen


Eingebettet ins Tal von Sóller, bietet diese Region eine bunte Vielfalt an Wanderungen. Ob eindrucksvoll auf Pilgerwegen vom Gebirge ins bunt blühende Sóller, auf einem der Küstenwege entlang der wunderschönen Küstenlinie, durch bezaubernde kleine Dörfer mit gemütlichen Cafés oder die vielen Olivenhaine mit den dutzenden Schafherden, die Sie schon von Weitem am Klang ihrer Glöckchen erkennen.

### LEISTUNGEN

- 4\*\*\*\*-Hotel Es Port
- Reiseunterlagen inkl. GPS-Daten/App
- Transfers gemäß Programm
- 1 Schifffahrt
- 1 Orangeneis in Sóller

### REISEVERLAUF

- 1. TAG:** Anreise nach Pt. Sóller
- 2. TAG:** Rundwanderung Fornalutx  
⌚ ca. 4 h ↔ 13 km ⚡ 370 m ⚡ 370 m
- 3. TAG:** Pilgerweg Cuber Stausee – Pt. Sóller  
⌚ ca. 4,5 h ↔ 12 km ⚡ 300 m ⚡ 990 m
- 4. TAG:** Rundwanderung Sa Calobra  
⌚ ca. 5 h ↔ 16 km ⚡ 660 m ⚡ 990 m
- 5. TAG:** Aktiver Ruhetag & Palma
- 6. TAG:** Küstenweg von Deia nach Sóller  
⌚ ca. 4 h ↔ 10 km ⚡ 300 m ⚡ 430 m
- 7. TAG:** Abreise oder Verlängerung



ab 899,-

### HIGHLIGHTS

Vom Küstenort Pt. Sóller aus erwandern Sie den imposanten Cuber-Stausee, das idyllische Tal der Orangen und das schroffe Tramuntana Gebirge. Dazwischen genießen Sie den einladenden Garten Ihres Finca-Hotels.



 CODE: ES-MAWPT-07D |  7/6 |  SA 08.02. – 21.06. und 06.09. – 25.10. | 

## REISEVERLAUF

**1. TAG:** Anreise nach Pollença

**2. TAG:** Küstenwanderung auf der Halbinsel Alcúdia

☀ ca. 5,5h ↔ 15km ⚡ 690m ⚡ 820m

Die Route führt entlang der Küstenlinie und hinauf zu einer traumhaften Felsspitze. Ein Serpentinweg mit Panoramablicken ohne Ende und die Möglichkeit zum Bad in der türkisblauen Bucht Coll Baix führt Sie über sanfte Gipfel zurück nach Alcúdia.

**3. TAG:** Pollença – Orient/Alaró

☀ ca. 4 bis 4,5h ↔ 11km ⚡ 220m ⚡ 540m

Kurzer Transfer zum Cuber Stausee. Auf dem Weg durch die beeindruckende Serra de Tramuntana lassen Sie Ihre Augen über die sonnige Steilküste schweifen. Vorbei am Landgut Coma Sema gelangen Sie ins zauberhafte Orient-Tal.

**4. TAG:** Rundwanderung Castell d'Alaró

☀ ca. 4h ↔ 12km ⚡ 490m ⚡ 510m

Heute steht die Erkundung des Orient-Tals, dem Obstgarten Mallorcas, auf Ihrem Programm. Durch Steineichenwälder und mit Ausblicken auf die malerische Landschaft marschieren Sie dem Castell d'Alaró entgegen.

**5. TAG:** Orient/Alaró – Bunyola – Sóller

☀ ca. 5h ↔ 14km ⚡ 440m ⚡ 680m

Einen der Gipfel, den Penyals d'Honor, erwandern Sie auf Ihrer Tour in Richtung Bunyola. Von Bunyola fahren Sie mit der alten Straßenbahn „Roter Blitz“ nach Sóller.

**6. TAG:** Postweg von Deia nach Sóller

☀ ca. 4h ↔ 10km ⚡ 300m ⚡ 430m

Transfer in den Künstlerort Deia. In der Bucht von Deia startet Ihre Wandertour entlang der Felsenküste und über den romantischen Postweg nach Sóller.

**7. TAG:** Abreise oder Verlängerung

# MALLORCA FINCA-WANDERN MIT CHARME

Die schönsten Routen der Sonneninsel

Diese Wanderreise spiegelt den Facettenreichtum der Sonneninsel perfekt wider. So zeigt sich der Norden karg, jedoch mit betörenden Ausblicken auf die Küste und türkisblaue Badebuchten. Traumhafte Panoramen mit Blick auf die atemberaubende Westküste und das Tramuntana-Gebirge erwarten Sie zum Abschluss Ihrer Reise im Wanderparadies Sóller.



ab 1.069,-

## HIGHLIGHTS

Grandiose Ausblicke, einladende Buchten zum Verweilen, die malerischen Bergdörfer der Tramuntana – erwandern Sie Mallorca! Erholen Sie sich in Fincas mit Garten und Pool.

## LEISTUNGEN

- Hotels mit Charme
- Gepäcktransfer
- Persönliche Toureninformation
- Reiseunterlagen inkl. GPS-Daten/App
- 1 Fahrt Nostalgiebahn
- Transfers gemäß Programm



🌐 CODE: ES-MAWPS-07X | 🛏 7/6 | 📅 SA 08.02. – 21.06. und 06.09. – 25.10. | ➡️

# MALLORCA – TRANS TRAMUNTANA

Küsten- und Bergwanderung am GR 221

Die größte Insel der Balearen ist immer wieder für eine Überraschung gut und zeigt ihre Vorzüge stets im neuen Licht. So entdecken Sie in dieser Woche auf stillen Wegen das Innenleben Mallorcas. In der Serra de Tramuntana führen gute Wege durch eine wilde Landschaft mit Gräsern und Felsen. Sie wandern durch Olivenhaine zu bezaubernden Ortschaften mit Herrenhäusern und Palästen.

**EUROHIKE  
ORIGINAL**



## REISEVERLAUF

**1. TAG:** Anreise nach Pt. Alcúdia

**2. TAG:** Küstenwanderung auf der Halbinsel Alcúdia  
☞ ca. 6 h ☞ 15 km ⚡ 690 m ⚡ 820 m

Sie wandern entlang der Küstenlinie und besteigen eine traumhafte Felsspitze. Ein Serpentinweg führt Sie über sanfte Gipfel, bevor Sie das historische Städtchen Alcúdia und schließlich die Promenade von Pt. Alcúdia erreichen.

**3. TAG:** Pt. Alcúdia – Kloster Lluc

☞ ca. 4,5 h ☞ 13 km ⚡ 600 m ⚡ 220 m

Kurzer Transfer nach Pollençà, wo Sie dem historischen Pilgerpfad nach Lluc folgen werden. Schattige Steineichenwälder, blühende Obstgärten und raue Wiesen ergeben ein abwechslungsreiches Landschaftsbild.

**4. TAG:** Pilgerweg Cuber Stausee

☞ ca. 5,5 h ☞ 15 km ⚡ 600 m ⚡ 890 m

Morgendlicher Transfer zum Cuber Stausee. Ihr Weg führt hoch hinauf in die Serra und über die Pässe hinunter nach Lluc. Zurück geht es zur Übernachtung ins Kloster Lluc.

**5. TAG:** Kloster Lluc – Pt. Sóller

☞ ca. 4,5 h ☞ 12 km ⚡ 300 m ⚡ 990 m

Entlang des Cuber Stausees wandern Sie zum Pass de L'Ofre. Sie folgen den Serpentina bergauf zum Gipfel Es Cornador. Der bekannte und aussichtsreiche Terrassenweg führt Sie durch die Schlucht von Biniraix bis nach Sóller. Mit der alten Straßenbahn fahren Sie zur Küste nach Pt. Sóller.

**6. TAG:** Küstenweg von Deia nach Sóller

☞ ca. 5 h ☞ 12 km ⚡ 300 m ⚡ 430 m

Transfer in den Künstlerort Deia. In der Bucht von Deia startet Ihre Wanderung entlang der Felsküste in Richtung Sóller. Im blühenden Garten einer Finca, hoch über dem Tal von Sóller, stärken Sie sich, bevor Sie Ihre Tagestour an der Strandpromenade von Pt. Sóller beschließen.

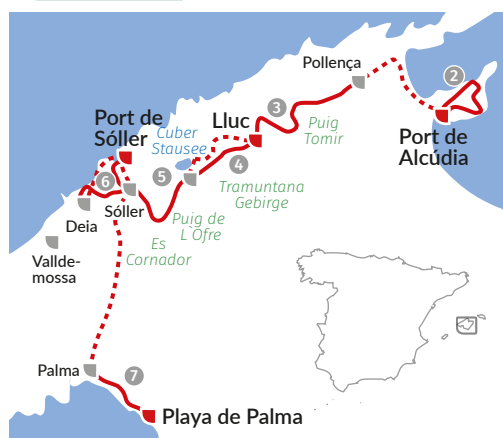
**7. TAG:** Pt. Sóller – Playa de Palma

☞ ca. 3,5 h ☞ 13 km ⚡ 10 m ⚡ 40 m (Playa)  
⚡ 370 m ⚡ 360 m (Fornalutx)

Mit der Nostalgiebahn durch das Tal der Orangen in die quirlige Hauptstadt Palma. Sie durchwandern entlang von Oliven- und Mandelgärten sowie duftenden Orangenhainen das grüne und fruchtbare Tal von Sóller.

**8. TAG:** Abreise oder Verlängerung

ab 839,-



## HIGHLIGHTS

Ihr Weg durch das Tramuntana Gebirge führt Sie zu Orten wie das Kloster Lluc, das Tal der Orangen in Sóller und zum Abschluss entdecken Sie die quirlige Hauptstadt Palma.

## LEISTUNGEN

- 3\*\*\*/4\*\*\*\*-Hotels, 2x Kloster Luc
- Gepäcktransfer
- Persönliche Toureninformation
- Reiseunterlagen inkl. GPS-Daten/App
- 1 Fahrt Nostalgiebahn
- 1 Orangeneis in Sóller



CODE: ES-MAWAP-08X

| 8/7



FR, SO 07.02. – 22.06. und 05.09. – 26.10.



KLASSIKER



# MALLORCA – AUF DEM GR221

„La Ruta de pedra en sec“, der gesamte Fernwanderweg

Die Berge Mallorcas lassen jedes Wanderherz höherschlagen, besonders wenn es um den Fernwanderweg GR221 geht. Er durchquert die gesamte Insel von Nord nach Südwest und vereint alle Highlights, die Wandern auf Mallorca ausmachen.

## REISEVERLAUF

**1. TAG:** Anreise nach Pt. Alcúdia

**2. TAG:** Pt. Alcúdia – Kloster Lluc

☉ ca. 4,5h ↔ 13km ⚡ 630m ⚡ 250m

Ein kurzer Transfer bringt Sie nach Pollença. Auf dem historischen Pilgerpfad in Richtung Kloster Lluc. Über einen Pass geht es vorbei am Puig Tomir. Durch Steineichenwälder mit wunderbaren Aussichten zurück auf die Küste nach Lluc zur Übernachtung im Kloster.

**3. TAG:** Kloster Lluc – Refugi Tossal Verds

☉ ca. 5h ↔ 14km ⚡ 830m ⚡ 780m

Über eine fast alpin anmutende, mediterrane Berglandschaft bis zum Pass „Coll des Prat“, dem höchsten Punkt Ihrer Reise, am Fuße des mächtigen Puig de Massanella. Nach einer Rast führt Ihr Weg über die Quelle Font des Prat zur Herberge Refugi Tossal Verds.

**4. TAG:** Refugi Tossal Verds – Pt. Sóller

☉ ca. 6h ↔ 16km ⚡ 770m ⚡ 1.250m

Duftende Rosmarin- und Wacholderbüsche begleiten Ihren Weg um das Massiv Tossal-Verds bis zu den Stauseen Gorg Blau und Cuber. Auf dem Weg nach Sóller folgen Sie dem Terrassenweg durch die imposante Schlucht von Biniaraix. Duftende Zitrusfrüchte empfangen Sie im Tal von Sóller, von dort mit der alten Straßenbahn nach Pt. Sóller.

**5. TAG:** Pt. Sóller – Valldemossa

☉ ca. 8,5h ↔ 24km ⚡ 1.310m ⚡ 900m

Ab nun verläuft Ihr Weg entlang der Westküste. Auch auf diesem Abschnitt werden Sie die Ausblicke verzaubern! In Valldemossa wandeln Sie auf den Spuren von Chopin durch die belebten Gassen.

**6. TAG:** Valldemossa – Banyalbufar

☉ ca. 6h ↔ 17km ⚡ 690m ⚡ 980m

Über einen felsigen Bergrücken, vorbei an alten Köhlerplätzen am Postweg „Cami des Correu“. Einmalig schöner Abstieg nach Banyalbufar, der „Garten am Meer“.

**7. TAG:** Banyalbufar – Pt. Andratx/Umgebung

☉ ca. 7h ↔ 22km ⚡ 760m ⚡ 720m

Über die Terrassen von Banyalbufar ins hübsch am Fuße des Puig des Galatzó gelegene Dorf Estellencs. Sie treffen auf ein grünes und stilles Hochtal und beschließen Ihre Etappe im fruchtbaren Tal von Es Capdella. Per Transfer in den mondänen Küstenort Pt. Andratx.

**8. TAG:** Rundwanderung La Trappa & Sant Elm

☉ ca. 6h ↔ 18km ⚡ 480m ⚡ 830m

Gestartet wird nach kurzem Transfer am Coll de sa Gramola hin zum ehemaligen Trappisten-Kloster La Trappa. Auf aussichtsreichen Wegen zurück nach Pt. Andratx.

**9. TAG:** Abreise oder Verlängerung



EUROHIKE  
ORIGINAL

ab 989,-



## HIGHLIGHTS

Zwischen glitzerndem Meer und dem Gebirge der Serra de Tramuntana wandern Sie auf alpin anmutenden Wegen zwischen Mandel- und Olivenbäumen, durch Künstlerdörfer und Klöster.

## LEISTUNGEN

- 3\*\*\*/4\*\*\*\*-Hotels, 1x Kloster Lluc, 1x Refugi Tossal Verds
- Gepäcktransfer
- Persönliche Toureninformation
- Reiseunterlagen inkl. GPS-Daten/App
- Transfers gemäß Programm
- 1 Abendessen
- 1 Orangeneis in Sóller



🌐 CODE: ES-MAWAA-09X | 🛏️ 9/8 | 📅 SA 08.02. – 21.06. und 06.09. – 25.10. | ➡️

# WANDERPARADIES TENERIFFA

Wilder Atlantik, sonnige Küste & Vulkangestein


Vom rauschenden Atlantik im Nordwesten führt Ihre facettenreiche Wanderwoche durch die einzigartige Berglandschaft aus schwarzem Lavagestein in den sonnigen Südwesten. Durch mehrere Vegetationszonen, von denen jede ihren eigenen Reiz versprüht, tauchen Sie in die Bergwelt des Teno-Gebirges ein.

## LEISTUNGEN

- 3\*\*\*/4\*\*\*\*-Hotels
- Gepäcktransfer
- Persönliche Toureninformation
- Reiseunterlagen inkl. GPS-Daten/App
- Transfers gemäß Programm
- 1 Abendessen

## REISEVERLAUF

- TAG:** Anreise nach Garachico
- TAG:** Rundwanderung Garachico, Küstenblicke  
☉ ca. 3 bis 5,5 h ☞ 14 km ⚡ 990 m ≈ 990 m
- TAG:** Garachico – Santiago del Teide, Lorbeerwälder  
☉ ca. 5 h ☞ 10 km ⚡ 990 m ≈ 250 m
- TAG:** Rundwanderung Teno Gebirge, grünes Bergland – Masca  
☉ ca. 5 h ☞ 11 km ⚡ 900 m ≈ 800 m
- TAG:** Santiago del Teide – Los Gigantes  
☉ ca. 2,5 h ☞ 9 km ⚡ 0 m ≈ 850 m
- TAG:** Los Gigantes – Vilaflor, Säumerpfade  
☉ ca. 5,5 h ☞ 14 km ⚡ 750 m ≈ 300 m
- TAG:** Rundwanderung Vilaflor, weiße Mondlandschaft  
☉ ca. 4,5 bis 5 h ☞ 13 km ⚡ 600 m ≈ 600 m
- TAG:** Abreise oder Verlängerung



EUROHIKE ORIGINAL

ab 989,-

## HIGHLIGHTS

Teneriffa besticht durch atemberaubende Gebirgsformationen, den rauschenden Atlantik und mehrere Vegetationsformen.



🌐 CODE: ES-TEWGE-08X | 🛏️ 8/7 | 🏠 FR – SO 03.01. – 07.12. | ➡️ | GANZJÄHRIG



ab 739,-

# EL HIERRO

Die raue Schönheit der Kanarischen Inseln

El Hierro, die westlichste und kleinste Insel der Kanaren, ist ein wahres Paradies für Wanderer und Ruhesuchende. Es warten ursprüngliche Wanderwege und das authentische Inselleben darauf, zu Fuß erkundet zu werden. Sie entdecken die gesamte Insel in all ihren Facetten, genießen die herrliche Ruhe sowie atemberaubende Ausblicke auf Berg und Tal und auf den unendlich weiten Atlantik.

## REISEVERLAUF

- TAG:** Anreise nach Valverde
- TAG:** Valverde – Mocanal  
☉ ca. 3,5 h ☞ 13 km ⚡ 530 m ≈ 620 m
- TAG:** Mocanal – Frontera  
☉ ca. 6 h ☞ 17 km ⚡ 690 m ≈ 850 m
- TAG:** Rundwanderung in den Südwesten  
☉ ca. 5,5 h ☞ 15 km ⚡ 750 m ≈ 750 m
- TAG:** Frontera – El Pinar  
☉ ca. 6 h ☞ 17 km ⚡ 750 m ≈ 850 m
- TAG:** Rundwanderung Tacorón oder Ruhetag  
☉ ca. 5 h ☞ 17 km ⚡ 880 m ≈ 890 m
- TAG:** El Pinar – Las Playas  
☉ ca. 5 h ☞ 14 km ⚡ 430 m ≈ 1.220 m
- TAG:** Abreise oder Verlängerung

## LEISTUNGEN

- Landhäuser, Pensionen, 2\*\*/3\*\*\*-Hotels
- Gepäcktransfer
- Persönliche Toureninformation
- Reiseunterlagen inkl. GPS-Daten
- Transfers gemäß Programm

## HIGHLIGHTS

Die ursprüngliche Natur El Hierros ist von bizarren Lavasteinlandschaften geprägt. Auf Ihrer Tour passieren Sie ein Werk von César Manrique, die Kapelle mit der „Virgen de los Reyes“ und das Tauchrevier bei La Restinga.



🌐 CODE: ES-EHWVP-08X | 🛏️ 8/7 | 🏠 täglich 01.01. – 30.06. und 01.09. – 31.12. | ➡️ | GANZJÄHRIG



## LA GOMERA

Die schönsten Orte der magischen Insel


Mit ihrem vulkanischen Ursprung zeichnet sich La Gomera durch ein tiefes Schluchtensystem aus, das über verschlungene Pfade im Meer endet. Erleben Sie die enorme Artenvielfalt der Insel, ein so reiches und wertvolles natürliches Ökosystem gibt es kaum anderswo. Sie durchqueren die vielfältigen Landschaften La Gomeras und entdecken die Highlights der Insel.

### LEISTUNGEN

- Mittelklassehotels, 1x Parador-Hotel
- Gepäcktransfer
- Reiseunterlagen inkl. GPS-Daten
- Transfers gemäß Programm

### REISEVERLAUF

- TAG:** Anreise nach San Sebastián
- TAG:** San Sebastián – Hermigua  
☞ ca. 3,5 bis 4 h ☞ 9 km ⚡ 70 m ⚡ 1.180 m
- TAG:** Rundwanderung Agulo & Vallehermoso  
☞ ca. 5,5 h ☞ 13 km ⚡ 740 m ⚡ 740 m
- TAG:** Hermigua – Valle Gran Rey  
☞ ca. 4,5 h ☞ 11 km ⚡ 190 m ⚡ 1.180 m
- TAG:** Rundwanderung Barranco de Arure  
☞ ca. 3 h ☞ 7 km ⚡ 390 m ⚡ 380 m
- TAG:** Rundwanderung Garajonay & La Encantadora  
☞ ca. 4 h ☞ 10 km ⚡ 240 m ⚡ 1.090 m
- TAG:** Valle Gran Rey – San Sebastián  
☞ ca. 4,5 bis 5 h ☞ 10 km ⚡ 650 m ⚡ 650 m
- TAG:** Abreise oder Verlängerung



© Jeanette Goehner

ab 969,-

### HIGHLIGHTS

Die malerischen Dörfer Agulo, Vallehermoso und Valle Gran Rey werden Sie mit ihrer einzigartigen Architektur begeistern. Das UNESCO-Weltkulturerbe Garajonay bietet einzigartige Natur und Aussichtspunkte.



🌐 CODE: ES-LGWSS-08X | 🛏️ 8/7 | 🏠 täglich 01.01. – 31.12. | 🔄 | GANZJÄHRIG

## LA PALMA

Grüne Urwälder, alte Vulkane und schwarze Sandstrände

### HIGHLIGHTS

Der Lorbeerwald von Los Tilos erinnert an den Dschungel und die Sonnenuntergänge im Nordwesten bezaubern. Beim Aufstieg zum „Roque de los Muchachos“ erblicken Sie einige Nachbarinseln und passieren den Krater rand der Caldera.

### LEISTUNGEN

- 3\*\*/4\*\*\*-Hotels
- Gepäcktransfer
- Persönliche Toureninformation
- Reiseunterlagen inkl. GPS-Daten
- Transfers gemäß Programm



ab 959,-



🌐 CODE: ES-LPWSA-08X | 🛏️ 8/7 | 🏠 täglich 01.01. – 31.12. | 🔄 | GANZJÄHRIG

## LANZAROTE

Inseldurchquerung von West nach Ost

### HIGHLIGHTS

Auf Lanzarote erwarten Sie schwarze Berge, zerklüftete Küsten und die Handschrift des kanarischen Künstlers César Manrique. Am Mittelpunkt der Insel besuchen Sie das Museo Tanit und in Nazaret müssen Sie den Ziegenkäse probieren!

### LEISTUNGEN

- Landhäuser, Landhotels, Apartments
- Gepäcktransfer
- Reiseunterlagen
- Transfer gemäß Programm



ab 899,-



🌐 CODE: ES-LAWYO-08X | 🛏️ 8/7 | 🏠 täglich 01.01. – 30.06. und 01.09. – 31.12. | ➡️ | GANZJÄHRIG

# RUND UM MADEIRA

Einzigartige Küstenwanderungen & blühende Gärten

Von steilen Küsten bis hin zu grünen Hügeln und kleinen Badebuchten, von Nebelwäldern bis zur sonnendurchfluteten Bananenplantage. Die Blumeninsel Madeira bietet eine vielseitige Landschaft und ein ganzjährig angenehmes Klima. Der trockene Osten, der kühle Norden, die kargen Berge, die feuchte Hochebene und der sonnenreiche Süden laden Sie zur Entdeckung dieser wunderbaren Insel ein.

EUROHIKE  
ORIGINAL



ab 939,-



## HIGHLIGHTS

Die Route über den Boca do Risco ist besonders eindrucksvoll. Sanft plätschernde Levadas hoch über dem Atlantik führen Sie in die bunte Hauptstadt Funchal.

## LEISTUNGEN

- 2\*\*/3\*\*\*/4\*\*\*\*-Hotels
- Gepäcktransfer
- Persönliche Toureninformation
- Reiseunterlagen inkl. GPS-Daten/App
- Transfers gemäß Programm
- 1 Bergfahrt

## REISEVERLAUF

**1. TAG:** Anreise nach Porto da Cruz

**2. TAG:** Rundwanderung „Wilde Nordküste“

☞ ca. 4,5 bis 5 h ☞ 15 km ⚡ 550 m ≈ 550 m

Nach einem kurzen Transfer nach Machico wandern Sie entlang der eindrucksvollen Nordküste über den Sattel von Boca do Risco. Heute führt einer der schönsten Wanderwege entlang dieser Route nach Porto da Cruz.

**3. TAG:** Porto da Cruz – São Vicente „Stille Nordküste“

☞ ca. 3 h ☞ 10 km ⚡ 350 m ≈ 350 m

Im traditionellen Ort Santana startet Ihre Tagesetappe. Die wunderbare Königslevada führt Sie durch urwaldartige Vegetation zum Wasserfall und den Quellen des Ribeiro Bonito. Durch kurze Tunnel erreichen Sie einen nahezu magischen Platz im Talschluss des Flusses.

**4. TAG:** São Vicente – Porto Moniz „Hochplateau und Nebelwald“

☞ ca. 3,5 bis 4 h ☞ 11 km ⚡ 150 m ≈ 350 m

Transfer in die Berge zur Hochebene von Paul da Serra. Ein toller Wanderpfad führt Sie durch bunt blühende Ginsterbüsche nach Fanal, einem märchenhaften Forst- und Weidegebiet. Nachmittags erreichen Sie mit wunderschönem Ausblick auf das azurblaue Meer den Küstenort Porto Moniz.

**5. TAG:** Porto Moniz – Calheta „Levada Nova“

☞ ca. 4,5 bis 5 h ☞ 17 km ⚡ 50 m ≈ 650 m

In diesem Teil der Insel erleben Sie das ursprüngliche Leben der Inselbewohner, besonders Prazeres gilt als eines der schönsten Dörfer Madeiras. Auf Ihrer Wanderroute durch einen duftenden Eukalyptuswald erblicken Sie immer wieder wildwachsende Callas, Amaryllis und Agapanthus.

**6. TAG:** Calheta – Funchal „Levada do Norte“

☞ ca. 5 h ☞ 15 km ⚡ 250 m ≈ 150 m

Kurzer Transfer entlang der Südküste, bevor Sie sich hinauf zur aussichtsreichen Levada do Norte, der längsten und breitesten Levada des Südens, begeben. Oberhalb kleiner Orte wie Quinta Grande und Campanario geht es zum Cabo Girão, der höchsten Steilklippe Europas.

**7. TAG:** Rundwanderung Monte & Botanischer Garten

☞ ca. 3 h ☞ 8 km ⚡ 100 m ≈ 550 m

Per Seilbahn geht es in den Wallfahrtsort Monte, hoch über Funchal. Nach einem Besuch der Kirche Nossa Senhora do Monte können Sie die rasanten Korb-schlittenfahrer beobachten. Mit einem wunderbaren Ausblick auf die Küste von Funchal führt Sie Ihr Weg noch einmal durch die subtropische Inselvegetation und zurück in die Hauptstadt.

**8. TAG:** Abreise oder Verlängerung







## RUND UM MADEIRA MIT CHARME

Ganzjähriger Wandergenuss auf der Blumeninsel

Atemberaubende Küstenblicke, Nebelwälder und sonnendurchflutete Bananenplantagen – entdecken Sie die immergrüne Insel im Atlantik mit all ihren Facetten! Die Blumeninsel Madeira bietet ganzjährig höchsten Wandergenuss bei angenehmen Temperaturen. Erlesene Hotels im landestypischen Design und feinste Kulinarik sorgen für Entspannung nach jedem Wandertag.

ab 1.159,-

### HIGHLIGHTS

Madeira überzeugt fast ganzjährig mit idealem Wanderwetter, bunter Vegetation sowie der malerischen Kulisse. Tauchen Sie ein in die Lavagesteinbecken bei Porto Moniz und nehmen Sie die Seilbahn von Funchal nach Monte.

### REISEVERLAUF

1. TAG: Anreise nach Porto da Cruz
2. TAG: Rundwanderung wilde Nordküste  
☉ ca. 4,5 bis 5 h ☞ 15 km ⚡ 550 m ⚡ 550 m
3. TAG: Porto da Cruz – São Vicente  
☉ ca. 3 h ☞ 10 km ⚡ 350 m ⚡ 350 m
4. TAG: São Vicente – Porto Moniz  
☉ ca. 3,5 bis 4 h ☞ 11 km ⚡ 150 m ⚡ 350 m
5. TAG: Porto Moniz – Calheta  
☉ ca. 4,5 bis 5 h ☞ 17 km ⚡ 50 m ⚡ 650 m
6. TAG: Calheta – Funchal  
☉ ca. 5 h ☞ 15 km ⚡ 250 m ⚡ 150 m
7. TAG: Rundwanderung Monte & Botanischer Garten  
☉ ca. 3 h ☞ 8 km ⚡ 100 m ⚡ 550 m
8. TAG: Abreise oder Verlängerung

### LEISTUNGEN

- Hotels mit Charme
- Gepäcktransfer
- Persönliche Toureninformation
- Reiseunterlagen inkl. GPS-Daten/App
- Transfers gemäß Programm
- 1 Bergfahrt



 CODE: PO-MAWPF-08D |  8/7 |  DI, DO, SA 07.01. – 09.12. |  | GANZJÄHRIG



## WUNDERWELT AZOREN

Heiße Quellen, schwarze Strände & exotische Pflanzen

Auf São Miguel, der Hauptinsel der Azoren, lässt es sich das ganze Jahr hindurch vorzüglich wandern. Auf unserer Wanderwoche erwartet Sie eine landschaftliche Vielfalt: liebliches Hügelland mit saftigen Wiesen und Feldern, waldreiche Gebirge, gewaltige Kraterkessel mit stillen Seen und grandiose Küsten mit malerischen Dörfern und historischen Städtchen.

### LEISTUNGEN

- 3\*\*/4\*\*\*-Hotels
- Gepäcktransfer
- Reiseunterlagen
- Transfers gemäß Programm
- Transfer vom/zum Flughafen

### REISEVERLAUF

1. TAG: Anreise nach Capelas
2. TAG: Rundwanderung Sete Cidades  
☉ ca. 4 h ☞ 14 km ⚡ 130 m ⚡ 410 m
3. TAG: Capelas – Furnas  
☉ ca. 3 h ☞ 9 km ⚡ 210 m ⚡ 400 m
4. TAG: Rundwanderung Furnas  
☉ ca. 4 h ☞ 14 km ⚡ 450 m ⚡ 450 m
5. TAG: Rundwanderung Pico da Vara  
☉ ca. 4 h ☞ 7 km ⚡ 500 m ⚡ 500 m
6. TAG: Furnas – Ponta Delgada  
☉ ca. 3 h ☞ 11 km ⚡ 520 m ⚡ 520 m
7. TAG: Rundwanderung Rota de Agua  
☉ ca. 2,5 h ☞ 8 km ⚡ 270 m ⚡ 270 m
8. TAG: Abreise oder Verlängerung



ab 1.049,-

### HIGHLIGHTS

Auf den Azoren wandern Sie das ganze Jahr über – dabei begegnen Sie dem Vulkankrater Cidades und seinen Seen oder dichtem Regenwald am Weg zum Pico da Vara. In Ponta Delgada beeindruckt die weiße Altstadt.



 CODE: PO-AZWCP-08B |  8/7 |  täglich 01.04. – 31.10. | 



## PORTUGIESISCHER JAKOBSWEG II

Von Valença nach Santiago de Compostela



ab 629,-

### HIGHLIGHTS

Den Minho entlang gelangen Sie zur Kathedrale von Tui und nach der Überquerung der Brücke von Arcade haben Sie sich frische Austern verdient. Durch ländliche Kulissen wandern Sie zum Ziel des Jakobsweges: Santiago de Compostela.

### LEISTUNGEN

- 2\*\*/3\*\*\*-Hotels
- Gepäcktransfer
- Reiseunterlagen inkl. GPS-Daten
- 1 Pilgerpass
- Rücktransfer buchbar

🌐 CODE: PO-JWWVS-08X | 🛏️ 8/7 | 🏠 täglich 01.03. – 31.10. | ➡️



## PORTUGIESISCHER JAKOBSWEG I

Von Porto nach Santiago de Compostela



ab 1.129,-

### HIGHLIGHTS

Ein Highlight reiht sich an das nächste bei dieser traumhaften Wanderreise. Entdecken Sie historische Städte, Flüsse und Wälder und wandern Sie auf traumhaften Wegen durch Portugal und Spanien.

### LEISTUNGEN

- 2\*\*/3\*\*\*-Hotels, 1x 4\*\*\*-Hotel
- Gepäcktransfer
- Reiseunterlagen inkl. GPS-Daten
- 1 Transfer
- 1 Pilgerpass
- Rücktransfer buchbar

🌐 CODE: PO-NOWPS-15X | 🛏️ 15/14 | 🏠 täglich 01.03. – 31.10. | ➡️



CHARME REISE



ab 1.149,-

### HIGHLIGHTS

An den Hängen über dem Douro genießen Sie famose Ausblicke, zum Ende der Tour wartet Porto. Flanieren Sie dabei durch Rua das Flores und besuchen Sie einen Portweinkeller.

## DOURO-TAL MIT CHARME

Kultur und Genuss im Tal der Verzauberung

Im sogenannten „Tal der Verzauberung“ erwandern Sie die malerischen Hänge und Täler dieser einmaligen Weltkulturerbelandschaft. Auf einsamen Wegen und immer den blau glitzernden Douro im Blick, gelangen Sie von einem Dorf zum nächsten. Einheimische Weingüter, die zur Verkostung der preisgekrönten Tafel-, Port- und Muskatellerweine locken, säumen Ihren Weg.

### REISEVERLAUF

- 1. TAG:** Anreise nach Pinhão
- 2. TAG:** Pinhão – Vilarinho de São Romão  
🕒 ca. 3 bis 4 h 📏 9 km ⚡ 590 m ⚓ 260 m
- 3. TAG:** Rundwanderung Fluss Pinhão  
🕒 ca. 4 bis 5 h 📏 13 km ⚡ 510 m ⚓ 510 m
- 4. TAG:** Vilarinho de São Romão – Alijó  
🕒 ca. 5 bis 6 h 📏 16 km ⚡ 630 m ⚓ 630 m
- 5. TAG:** Rundwanderung São Mamede de Ribatua  
🕒 ca. 4 bis 5 h 📏 15 km ⚡ 370 m ⚓ 370 m
- 6. TAG:** Alijó – Casal de Loivos  
🕒 ca. 4 bis 5 h 📏 14 km ⚡ 230 m ⚓ 450 m
- 7. TAG:** Casal de Loivos – Porto  
🕒 ca. 2 bis 3 h 📏 6 km ⚡ 60 m ⚓ 470 m
- 8. TAG:** Abreise oder Verlängerung

### LEISTUNGEN

- Hotels mit Charme
- Gepäcktransfer
- Reiseunterlagen inkl. GPS-Daten/App
- 2 Transfers
- 2 Abendessen
- 5 Lunchpakete



🌐 CODE: PO-NOWPP-08X | 🛏️ 8/7 | 🏠 täglich 01.03. – 31.10. | ↻



# ROTA VICENTINA

Am Fischerpfad entlang der wilden Atlantikküste

## REISEVERLAUF

**1. TAG:** Anreise nach Vila Nova de Milfontes

**2. TAG:** Vila Nova de Milfontes – Almogrove

🕒 ca. 5h 📏 15km ⚡ 150m 📉 130m

Zum Start Ihrer Wanderreise erwarten Sie wunderschöne Ausblicke über Vila Nova de Milfontes und den Fluss Mira.

**3. TAG:** Almogrove – Zambujeira do Mar

🕒 ca. 7h 📏 22km ⚡ 200m 📉 200m

Kleine Fischerdörfer, rötliche Sanddünen, der Duft von Pinienwäldern und über 20 Vogelarten, die in den zerfurchten Klippen nisten, machen diese Wanderung zu einem Erlebnis für alle Sinne.

**4. TAG:** Zambujeira do Mar – Odeceixe

🕒 ca. 7h 📏 18km ⚡ 300m 📉 300m

Auf Fischerpfaden geht es entlang der Strände von Alteirinhos, Carvalhal, Machados und Amália. Ein beeindruckender Ausblick bietet sich Ihnen von der Ponta em Branco auf den Strand von Odeceixe und der Mündung des Flusses Seixe ins Meer.

**5. TAG:** Odeceixe – Aljezur

🕒 ca. 7h 📏 22km ⚡ 150m 📉 150m

Entlang des Flussdeltas des Seixe bestaunen Sie die biologische Artenvielfalt und genießen die Düfte der zahlreichen aromatischen Sträucher. Anschließend wandern Sie durch Feuchtgebiete und küstennahe Heidelandschaften nach Aljezur.

**6. TAG:** Aljezur – Vila do Bispo

🕒 ca. 6,5h 📏 16km ⚡ 500m 📉 420m

Auf dieser landschaftlich sehr reizvollen Etappe bieten sich Ihnen atemberaubende Szenarien wie die Schlucht Barranco da Pena Furada, mächtige Felsformationen und beeindruckende Strände wie Praia do Amado. Sie wandern auf dem Küstenplateau in Ihren Übernachtungsort Vila do Bispo.

**7. TAG:** Vila do Bispo – Cabo de São Vicente/Sagres

🕒 ca. 7h 📏 20,5km ⚡ 150m 📉 200m

Ihr Weg führt Sie zum südwestlichsten Punkt des europäischen Festlands, dem Cabo de São Vicente. Eine einmalige Atmosphäre erwartet Sie hier an der Steilküste und dem bekannten Leuchtturm.

**8. TAG:** Abreise oder Verlängerung

*Auch als 10-Tagestour buchbar*

Die Rota Vicentina ist ein wahres Wanderparadies, bekannt für wunderschöne abgelegene Sandstrände, atemberaubende, nahezu unberührte Küstenlandschaften und eine reiche Artenvielfalt. Lassen Sie sich beeindrucken von Natur pur: rauschende Wellen, duftende Kräuter, Vogelgesang und der gelegentliche Glockenklang der in der Ferne grasenden Ziegen, Kühe und Schafe.



EUROHIKE  
ORIGINAL

ab 729,-



## HIGHLIGHTS

Traumhafte und unberührte Strände, wie Praia da Arrifana oder Praia do Amado begegnen Ihnen auf dem bestens ausgeschilderten Fernwanderweg entlang der Atlantikküste.

## LEISTUNGEN

- 3\*\*\*/4\*\*\*\*-Hotels, Pensionen
- Gepäcktransfer
- Reiseunterlagen inkl. GPS-Daten/App
- 1 Transfer



🌐 CODE: PO-POWVS-08X | 🛏️ 8/7 | 🏠 MI, FR – SO 01.02. – 30.11. | ➔



## ROTA VICENTINA & ALENTEJO

Wilde Atlantikküste & ländliche Pracht

Die Rota Vicentina verbindet die wilde Schönheit der Atlantikküste mit dem Charme des Alentejo-Inlands. Auf dem berühmten Fischerpfad erleben Sie weite Landschaften, malerische Fischerdörfer und einsame Sandstrände. Entdecken Sie auf den historischen Pfaden das unverfälschte Portugal!

### REISEVERLAUF

- 1. TAG:** Anreise nach Vila Nova de Milfontes
- 2. TAG:** Vila Nova de Milfontes – Almogrove  
☉ ca. 5 h ☞ 15 km ⚡ 150 m ⚡ 130 m
- 3. TAG:** Almogrove – Zambujeira do Mar  
☉ ca. 7 h ☞ 22 km ⚡ 200 m ⚡ 200 m
- 4. TAG:** Zambujeira do Mar – Odeceixe  
☉ ca. 7 h ☞ 18 km ⚡ 300 m ⚡ 300 m
- 5. TAG:** Odeceixe – São Teotónio  
☉ ca. 6 h ☞ 17 km ⚡ 550 m ⚡ 400 m
- 6. TAG:** São Teotónio – Odemira  
☉ ca. 6 h ☞ 19 km ⚡ 220 m ⚡ 350 m
- 7. TAG:** Odemira – São Luís  
☉ ca. 8 h ☞ 25 km ⚡ 450 m ⚡ 300 m
- 8. TAG:** Abreise oder Verlängerung

### LEISTUNGEN

- 3\*\*\*/4\*\*\*\*-Hotels, Pensionen
- Gepäcktransfer
- Reiseunterlagen inkl. GPS-Daten/App

ab 699,-

### HIGHLIGHTS

Bestaunen Sie die dramatischen Klippen von Zambujeira do Mar und entspannen Sie am weitläufigen Strand von Odeceixe. Die unberührte Natur im Alentejo und das malerische Dorf São Luís werden Sie begeistern.

🌐 CODE: PO-POWVL-08X | 🛏️ 8/7 | 🏠 MI, FR – SO 01.02. – 30.11. | ➔ | NEUE REISE



## ALGARVE STERNWANDERN

Bezaubernde Atlantikküste

Auf dieser Wandertour erkunden Sie die weite Landschaft der östlichen Algarve mit ihren schmucken Dörfern, herrlichen Lagunen, kunsthistorischen Denkmälern und den ausgedehnten Naturschutzgebieten. Die Algarve ist bekannt für wunderschöne Strände und eine bezaubernde Küstenlandschaft – sie ist jedoch auch ein wahrhaftes Wanderparadies.

### LEISTUNGEN

- 4\*\*\*\*-Hotel Maria Nova Lounge
- Persönliche Toureninformation
- Reiseunterlagen inkl. GPS-Daten/App
- Transfers gemäß Programm
- Transfer vom/zum Flughafen Faro

Auch als 5-Tagestour buchbar

### REISEVERLAUF

- 1. TAG:** Anreise nach Tavira
- 2. TAG:** Rundwanderung nach Cacela Velha & Cabanas  
☉ ca. 4 h ☞ 14 km ⚡ 70 m ⚡ 100 m
- 3. TAG:** Rundwanderung „Ceramica“  
☉ ca. 4,5 h ☞ 15 km ⚡ 150 m ⚡ 300 m
- 4. TAG:** Ruhetag
- 5. TAG:** Rundwanderung nach Vila Real de Santo António  
☉ ca. 4 h ☞ 14 km ⚡ 30 m ⚡ 30 m
- 6. TAG:** Rundwanderung „Fischerdorf Fuzeta“  
☉ ca. 4 h ☞ 16 km ⚡ 70 m ⚡ 50 m
- 7. TAG:** Rundwanderung „Ilha de Tavira“  
☉ ca. 3,5 h ☞ 13 km ⚡ 30 m ⚡ 30 m
- 8. TAG:** Abreise oder Verlängerung



ab 729,-

### HIGHLIGHTS

Das Wandern in Portugals berühmtester Küstenregion bringt Sie in Fischerdörfer wie Cabanas und Santa Luzia, an unberührte Strände und in sehenswerte Naturparks.



🌐 CODE: PO-AGWTA-08X | 🛏️ 8/7 | 🏠 täglich 11.01. – 06.12. | ★ | GANZJÄHRIG



## KÜSTENWANDERN ALGARVE MIT CHARME

Wandergenuss im sonnenverwöhnten Süden Portugals

Wandern Sie entlang der spektakulären Küste auf atemberaubenden Klippenpfaden, vorbei an traumhaften Stränden und versteckten Buchten. Im Hinterland laden grüne Hügel, duftende Orangenhaine und charmante Dörfer zu Erkundungstouren ein. Die Vielfalt der Natur, historische Gassen in den Städten Lagos oder Faro und das milde Klima machen die Algarve das ganze Jahr über zum idealen Wanderparadies.

### REISEVERLAUF

- 1. TAG:** Anreise nach Lagos
- 2. TAG:** Rundwanderung wilde Westküste  
☉ ca. 5 h ☞ 14 km ⚡ 400 m ⚡ 400 m
- 3. TAG:** Rundwanderung Ponta da Piedade  
☉ ca. 5 h ☞ 16 km ⚡ 400 m ⚡ 400 m
- 4. TAG:** Lagos – Albufeira  
☉ ca. 5,5 h ☞ 15 km ⚡ 500 m ⚡ 500 m
- 5. TAG:** Albufeira – Faro  
☉ ca. 4 h ☞ 11 km ⚡ 50 m ⚡ 50 m
- 6. TAG:** Faro – Tavira  
☉ ca. 5 h ☞ 19 km ⚡ 150 m ⚡ 150 m
- 7. TAG:** Rundwanderung Vila Real de Santo António  
☉ ca. 4 h ☞ 15 km ⚡ 100 m ⚡ 100 m
- 8. TAG:** Abreise oder Verlängerung

### LEISTUNGEN

- Hotels mit Charme
- Gepäcktransfer
- Persönliche Toureninformation
- Reiseunterlagen inkl. GPS-Daten/App
- Transfers gemäß Programm

ab 1.189,-

### HIGHLIGHTS

Goldene Sandstrände, die lebhaften Städte Lagos und Faro, beeindruckende Klippen und die portugiesische Gastfreundschaft begegnet Ihnen auf Ihrer Wanderreise.

 Code: PO-AGWLT-08D |  8/7 |  DO, SA 11.01. – 06.12. |  | GANZJÄHRIG



## KÜSTENWANDERN ALGARVE

Von West nach Ost entlang der wilden Atlantikküste

Die malerischen Strände und die herrliche Küstenlandschaft der Algarve entdecken Sie auf dieser Reise in all ihren bunten Facetten: Im Westen erwartet Sie eine wilde Naturlandschaft mit schroffen Steilküsten, im mediterranen Osten erstrecken sich einsame Strände und endlose Lagunen. Eine perfekte Wandertour für Liebhaber von traumhaften Stränden und unberührter Natur.

### LEISTUNGEN

- 4\*\*\*\*-Hotels
- Gepäcktransfer
- Persönliche Toureninformation
- Reiseunterlagen inkl. GPS-Daten/App
- Transfers gemäß Programm

### REISEVERLAUF

- 1. TAG:** Anreise nach Lagos
- 2. TAG:** Rundwanderung wilde Westküste  
☉ ca. 5 h ☞ 14 km ⚡ 400 m ⚡ 400 m
- 3. TAG:** Rundwanderung Ponta da Piedade  
☉ ca. 5 h ☞ 16 km ⚡ 400 m ⚡ 400 m
- 4. TAG:** Lagos – Albufeira  
☉ ca. 5,5 h ☞ 15 km ⚡ 500 m ⚡ 500 m
- 5. TAG:** Albufeira – Faro  
☉ ca. 4 h ☞ 11 km ⚡ 50 m ⚡ 50 m
- 6. TAG:** Faro – Tavira  
☉ ca. 5 h ☞ 19 km ⚡ 150 m ⚡ 150 m
- 7. TAG:** Rundwanderung Vila Real de Santo António  
☉ ca. 4 h ☞ 15 km ⚡ 100 m ⚡ 100 m
- 8. TAG:** Abreise oder Verlängerung



EUROHIKE  
ORIGINAL

ab 869,-

### HIGHLIGHTS

Feine Sandstrände und hübsche Fischerdörfer treffen auf schroffe Felsformationen – perfekt für eine Wanderwoche an der Küste.



 CODE: PO-AGWLT-08A |  8/7 |  DO, SA 11.01. – 06.12. |  | GANZJÄHRIG



# Auf zu neuen **WANDER- PFADEN** in **SÜDEUROPA** unberührter **NATUR**

## TRENDREISEZIELE & REISEINSPIRATIONEN FÜR DAS WANDERJAHR 2025

Da das neue Wanderjahr bevorsteht, haben wir uns die wesentliche Frage gestellt, welche Destinationen in der kommenden Aktivreisesaison besonders beliebt und gefragt sind. Wanderreisen und Routen, die durch Regionen führen, die weit abseits der Massen liegen und die unberührte, ursprüngliche Natur hautnah erlebbar machen.

Die zentralen Faktoren, die eine Wanderreise unvergesslich machen, bilden stets das Fundament für Ihre perfekte Auszeit: wundervolle Wanderrouten, Sicherheit im Urlaubsland vor Ort, unkomplizierte Erreichbarkeit mit Auto oder Flugzeug und eine harmonische Kombination aus Natur, Kultur und re-

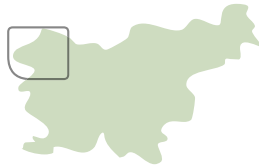
gionaler Kulinarik. Für die perfekte Organisation drumherum sorgt das Team von Eurohike. Welche Wanderziele nun für diese Saison als absolute Trenddestinationen gelten und für herrlich abwechslungsreiche Urlaubsmomente sorgen, präsentieren wir Ihnen hier.





## Spannende Wanderabenteuer & Trenddestination Slowenien

Berge voller Möglichkeiten und ein Wanderwegenetz von mehr als 10.000 Kilometern warten in Slowenien auf Sie. Erleben Sie selbst, wie schnell man hier den Lärm des Alltags hinter sich lassen kann. Ob auf den abwechslungsreichen Wanderrouten in den Julischen Alpen, im Triglav-Nationalpark oder Soča-Tal – Slowenien gilt als Geheimtipp für besonders naturnahes Wandern abseits des Mainstreams.



### GRENZENLOSES TREKKINGVERGNÜGEN IN DEN JULISCHEN ALPEN

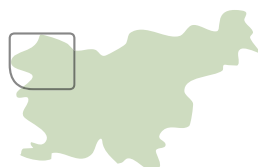
Faszinierend und magisch zugleich sind die Höhenwanderungen in den Julischen Alpen. Zwischen Bled, der Pokljuka Hochebene und Ribčev Laz am Bohinjer See fällt das Wandern, Genießen und Entschleunigen ganz leicht. Eindrucksvolle Bergkämme, grüne Täler, die Übernachtungen in urigen Hütten und das angenehme Klima tun ihr Übriges.

#### Unsere Highlights

- Endlose Ruhe in den Alpen: Herrliche Momente der Ruhe genießen Sie beim Übernachten in den traditionellen Berghütten mit eindrucksvollem Blick auf den höchsten Berg Sloweniens, der Triglav mit 2.864 Metern Höhe.
- Erfrischung in Seen und an Wasserfällen: Möglichkeiten zum Abkühlen gibt es auf dieser Reise jede Menge, beispielsweise im Bleder See, im Schwarzsee, im Bohinjer See oder am Savica Wasserfall.
- Süßer Genuss aus der Region: Bekannt für süße Erzeugnisse aus Honig wie Wein, Likör, Schnaps oder Propolis ist Ribčev Laz am Bohinjer See.

### AUF DEN SPUREN DES ALPE-ADRIA-TRAILS: SOČA & TRIGLAV-NATIONALPARK

Der Alpe-Adria-Trail bietet eine wunderbare Möglichkeit, Sloweniens malerische Alpen, die typische Berghüttenatmosphäre und die ruhigen Almlandschaften hautnah zu erleben. Diese an Eindrücken unglaublich reiche Bergwanderreise zwischen Kranjska Gora, Trenta, Bovec, Dreznica und Tolmin führt auf gut markierten Pfaden und mit einer soliden Kondition lässt sich jede Etappe wunderbar bewältigen. Sie überqueren den Vršič-Pass und das Quellgebiet Soča-Tal und erleben ein Naturparadies aus Bergen, beeindruckender Flora und Fauna und einer smaragdgrünen Flussader namens Soča.



#### Unsere Highlights

- Abwechslung pur im Soča-Tal: Sie haben nach Ihrer Wanderetappe noch Energie und sind auf der Suche nach weiteren Abenteuern? Im Soča-Tal wartet nicht nur eine spannende Landschaft – auch Canyoning, Rafting oder Ziplining sorgen für Adrenalin pur.
- Wasser als Wanderbegleiter: Freuen Sie sich auf zahlreiche Möglichkeiten zur Abkühlung an Flüssen und Wasserfällen wie beispielsweise dem Virje Wasserfall oder dem Boka Wasserfall, dem größten Wasserfall Sloweniens.
- Momente der inneren Einkehr: Die Route führt Sie immer wieder zu Kapellen, Kirchen oder idyllischen Rastplätzen, die wundervolle Orte sind, um innezuhalten und zur Ruhe zu kommen.



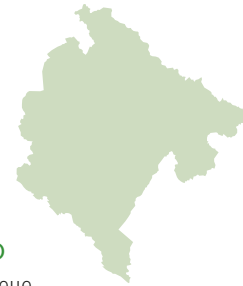
## ALBANIEN: GEHEIMTIPP FÜR WANDER- UND BERGFANS

Hier wartet eine Wanderreise in einer noch wenig bekannten Bergwelt inmitten der wilden Natur Nordalbaniens.



Kombiniert man die Ursprünglichkeit der Natur mit herrlichen Wanderwegen, der köstlichen regionalen Küche und spannenden Kulturhighlights, kann man getrost von einem perfekten Ziel für eine Aktivreise sprechen. Ausgehend von Shkodër führt die Route auf Karawanenwegen in zwei der schönsten Täler der albanischen Alpen, das Valbona-Tal und das Theth-Tal. Im Etap-

penziel, der Landeshauptstadt Tirana, sorgen Sehenswürdigkeiten wie das Historische Nationalmuseum, der Glockenturm oder die Namazgja-Moschee für kulturelle Abwechslung. Abseits der Routen lässt diese Reise viel Zeit für Muße und Entspannung. Genau richtig, um abzuschalten und neue Energie zu tanken.



## MONTENEGRO – NATUR- & BERGVERWÖHNTE WANDERELDORADO

Ein echter Geheimtipp erwartet alle Wanderfreunde, die gerne neue, unentdeckte Regionen kennenlernen möchten: Montenegro.

Dieses besondere Juwel an der südlichen Adria beeindruckt mit ursprünglicher Natur, überraschend gut ausgebauten Wanderwegen, geschichtsträchtiger Kultur, malerischen Sandstränden und ausgezeichneter Kulinarik. Von der herzlichen Gastfreundschaft der Montenegriner ganz zu schweigen. Die Reise startet in Žabljak und führt von den schroffen Gipfeln des Durmitor-Nationalparks über panoramareiche

Höhenwege durch den dicht bewaldeten Nationalpark Biogradska Gora, dem letzten Urwald Europas. Durch atemberaubende Schluchten und entlang historischer Bauten geht es in Richtung Süden bis an die Adria zur Hafenstadt Kotor. Direkt am Meer gelegen ist die hübsche Stadt der kulturelle und landschaftliche Höhepunkt dieser Wanderreise, nicht umsonst auch ein UNESCO Kulturerbe.





## WANDERTRÄUME IN GRIECHENLAND, ZYPERN & TÜRKEI: WANDERMOMENTE AUF SANTORIN, DIE INSPIRIEREN

Auf der Insel Santorin warten Steilküsten, Lavastrände, spektakuläre Aussichten wie im Bilderbuch und wohltuende Badefreuden.

Vor allem im Frühling und im Herbst lässt sich das Wandern inmitten der Postkartenidylle abseits der Massen entspannt genießen. Besonders bequem: Auf dieser Sternwanderreise nächtigen Sie während Ihres gesamten Aufenthalts im gemütlichen 3\*\*\*-Hotel Matina in Kamari Beach und ein täglicher Hotelwechsel bleibt gänzlich erspart.

Nicht unweit vom Strand und doch ganz nahe der Sehenswürdigkeiten Santorins gelegen, lassen sich hier traditionell und entspannt die Abende verbringen – mit beeindruckendem Blick auf Alt-Thir, der früheren Inselhauptstadt. Eine herrliche Wanderreise, die für genussvolle und inspirierende Momente der Auszeit sorgt.



## Südeuropa

<b>Julische Alpen &amp; wildes Soča Tal NEU</b>	122
Julische Alpen	123
Alpe-Adria-Trail	123
Istrien	124
Dalmatien	124
Montenegro	124
Nordalbanische Alpen	125
Rila & Pirin Trekking	125
<b>Karpaten NEU</b>	125
Korfu	126
Zakynthos	126
Santorin Sternwandern ★	126
Kreta	127
Türkische Ägäis	127
Lykischer Weg	128
<b>Zyperns Westküste NEU</b>	128
<b>Georgien – Swanetien und Kaukasus NEU</b>	129

[eurohike.at/suedeuropa](https://eurohike.at/suedeuropa)

# JULISCHE ALPEN & WILDES SOČA TAL

Triglav-Nationalpark, kristallklare Seen und türkisblaue Soča

Im Triglav-Nationalpark erheben sich majestätische Berge über dichten Wäldern und kristallklaren Seen. Der Bohinjer See begeistert durch seine ruhige Schönheit, während Bled mit seinem malerischen See und der berühmten Inselkirche ein beliebtes Reiseziel darstellt. Hier treffen beeindruckende Landschaften auf kulturelle Schätze. Ein besonderes Highlight ist die türkisblau schimmernde Soča.

**EUROHIKE ORIGINAL**



## REISEVERLAUF

**1. TAG:** Anreise nach Bled

**2. TAG:** Bled – Trenta

☞ ca. 7 h ☞ 20 km ⚡ 850 m ⚡ 1.050 m

Ein Transfer bringt Sie von Bled nach Kranjska Gora. Bergauf geht es zum Vrsic Pass, dem höchsten Gebirgspass Sloweniens, wo Sie ein atemberaubendes Bergpanorama erwartet. Auf dem Abstieg nach Trenta können Sie die Soča-Quelle erkunden.

**3. TAG:** Trenta – Bovec

☞ ca. 5 bis 6 h ☞ 20 km ⚡ 200 m ⚡ 350 m

Auf der Königsetappe im Soča-Tal überqueren Sie Hängebrücken und entdecken die beeindruckenden Soča-Tröge. Besonders an heißen Sommertagen ist das Eintauchen in die kühlen Fluten der Soča ein echtes Highlight. Bovec, ein bekannter Ort für Outdoorbegeisterte, ist das Ziel.

**4. TAG:** Bovec – Kobarid

☞ ca. 6,5 h ☞ 22 km ⚡ 350 m ⚡ 500 m

Zu Beginn erwartet Sie der mystische Virje Wasserfall und der Boka Wasserfall, einer der höchsten und kraftvollsten Wasserfälle Sloweniens. Weiter geht es durch dichte Wälder und entlang der Soča ins charmante Kobarid.

**5. TAG:** Kobarid – Bohinjer See

☞ ca. 3,5 h ☞ 12 km ⚡ 200 m ⚡ 200 m

Lehnen Sie sich zurück und genießen Sie die Panoramabahnfahrt durch die wunderschönen Täler der Julischen Alpen. Ab Bohinjska Bistrica wandern Sie landschaftlich sehr reizvoll durch das Bohinj-Tal zum malerischen Bohinjer See.

**6. TAG:** Bohinjer See – Pokljuka-Hochebene

☞ ca. 7 h ☞ 21 km ⚡ 900 m ⚡ 100 m

Von den Ufern des Bohinjer Sees steigen Sie hinauf in die Höhen der Pokljuka-Hochebene, ein weitläufiges Gebiet, bekannt für seine Almen und der Biathlon-Arena. Der Weg führt durch reizende, kleine Dörfer und dichte Fichtenwälder.

**7. TAG:** Pokljuka-Hochebene – Bled

☞ ca. 5 bis 6 h ☞ 21 km ⚡ 100 m ⚡ 850 m

Von der Hochebene wandern Sie auf abwechslungsreichen Wegen hinab zur geheimnisvollen Pokljuka Schlucht. Nach dem Abstieg erreichen Sie Bled mit dem bekannten See und der historischen Inselkirche. Oder Sie entscheiden sich zum Abschluss den über 2.000 m hohen Gipfel des Viševnik zu besteigen.

**8. TAG:** Abreise oder Verlängerung

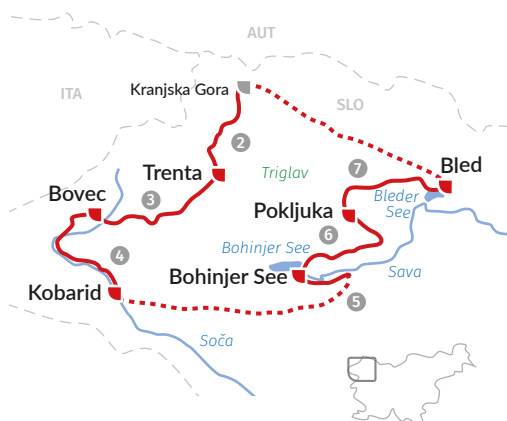
ab 979,-

## HIGHLIGHTS

Der Aufstieg zum spektakulären Vrsic Pass, ein kaltes Bad in den natürlichen Swimmingpools der Soča oder das pittoreske Bled – Vielfalt und Abenteuer sind garantiert!

## LEISTUNGEN

- 3\*\*\*/4\*\*\*\*-Hotels, 1x Pension/ Gasthof
- Gepäcktransfer
- Reiseunterlagen inkl. GPS-Daten/App
- 2 Transfers
- 1 Bahnfahrt



CODE: DE-SI-JAWBL-08X | 8/7 | SA 24.05. – 27.09. | NEUE REISE

# HÖHENWANDERUNG JULISCHE ALPEN

Faszinierende Berglandschaft

Diese abwechslungsreiche Wanderung führt entlang von Bergkämmen auf herrlichen Höhenwegen und durch saftig grüne Täler. Sie durchqueren die Julischen Alpen mit dem bekannten Triglav-Massiv und dem höchsten Berg Sloweniens auf 2.864 m. Immer wieder treffen Sie auf gemütliche Hütten mit dem typischen Oberkrainer Charme. Das Klima ist sehr angenehm in dieser Region, fast schon mediterran.

## LEISTUNGEN

- 3\*\*\*/4\*\*\*\*-Hotels, Hütten
- Gepäcktransfer
- Reiseunterlagen inkl. GPS-Daten/App
- 1 Transfer

## REISEVERLAUF

- 1. TAG:** Anreise nach Bled
- 2. TAG:** Bled – Pokljuka Hochebene  
☞ ca. 6 h ↔ 14 km ⚡ 710 m ⚡ 640 m
- 3. TAG:** Pokljuka Hochebene – Planika Hütte  
☞ ca. 7 h ↔ 12 km ⚡ 1.140 m ⚡ 110 m
- 4. TAG:** Planika Hütte – Sieben Seen Berghütte  
☞ ca. 6 h ↔ 11 km ⚡ 230 m ⚡ 910 m
- 5. TAG:** Sieben Seen Berghütte – Komna Hütte  
☞ ca. 3 h ↔ 8 km ⚡ 130 m ⚡ 300 m
- 6. TAG:** Komna Hütte – Ribčev Laz  
☞ ca. 5 h ↔ 16 km ⚡ 60 m ⚡ 1.050 m
- 7. TAG:** Rundwanderung Ribčev Laz  
☞ ca. 5 h ↔ 13 km ⚡ 480 m ⚡ 480 m
- 8. TAG:** Abreise oder Verlängerung



ab 1.029,-

## HIGHLIGHTS

Es erwartet Sie Entschleunigung – Sie übernachten in Berghütten und wandern auf Panoramawegen und durch Almlandschaften. Eine Honigverkostung in Ribčev Laz und ein Bad im Schwarzsee gehören zu den To-dos.



🌐 CODE: SI-JAWBL-08X | 🛏️ 8/7 | 🏠 täglich 05.07. – 10.09. | ➡️



ab 819,-

## HIGHLIGHTS

Genießen Sie das Flair des Skiorts Kanjska Gora, bevor Sie Ihre Tour in den Triglav-Nationalpark starten. Einen Adrenalinkick gibt's beim Rafting oder Ziplining im Sočatal und ein grandioser Panoramablick erwartet Sie am Hlevnik.

# ALPE-ADRIA-TRAIL

Soča und Triglav-Nationalpark

Auf fünf abwechslungsreichen Etappen wird der einzigartig schöne Abschnitt des slowenischen Alpe-Adria-Trails erkundet. Sie folgen dem „schönsten Fluss Europas“ durch beeindruckende Landschaften und urige Dörfer. Zum Abschluss Ihrer Wanderwoche am Alpe-Adria-Trail überqueren Sie die Staatsgrenze zu Italien, dort wo auch das Erlebnis Weltnaturerbe Soča endet.

## REISEVERLAUF

- 1. TAG:** Anreise nach Kranjska Gora
- 2. TAG:** Kranjska Gora – Trenta  
☞ ca. 5 bis 6 h ↔ 14 km ⚡ 150 m ⚡ 800 m
- 3. TAG:** Trenta – Bovec  
☞ ca. 6 bis 7 h ↔ 21 km ⚡ 500 m ⚡ 650 m
- 4. TAG:** Bovec – Dreznica  
☞ ca. 6 bis 7 h ↔ 23 km ⚡ 700 m ⚡ 600 m
- 5. TAG:** Dreznica – Tolmin  
☞ ca. 6 bis 7 h ↔ 20 km ⚡ 800 m ⚡ 1.200 m
- 6. TAG:** Tolmin – Kranjska Gora  
☞ ca. 4 bis 5 h ↔ 10 km ⚡ 900 m ⚡ 200 m
- 7. TAG:** Abreise oder Verlängerung

## LEISTUNGEN

- 3\*\*\*-Hotels, Gasthöfe
- Gepäcktransfer
- Persönliche Toureninformation
- Reiseunterlagen
- Transfers gemäß Programm



🌐 CODE: SI-JAWKR-07X | 🛏️ 7/6 | 🏠 täglich 10.05. – 26.10. | ↻





## ISTRIEN

Die sonnige Halbinsel im Mittelmeer

Ausgangspunkt dieser Wanderreise ist Triest, die ehemalige Habsburger Hafenstadt an den Ausläufern des Karsts. Nach wenigen Kilometern verlassen Sie Italien bereits wieder und wandern über Slowenien nach Istrien. Die sonnige Halbinsel im Mittelmeer wird vor allem geprägt durch malerische kleine Fischerdörfer, kleine Städtchen auf den karstigen Hügeln, Weinberge und mediterrane Täler.

### REISEVERLAUF

- 1. TAG:** Anreise nach Triest
- 2. TAG:** Triest – Koper  
☉ ca. 5 h ↔ 19 km ⚡ 250 m ⚡ 220 m
- 3. TAG:** Koper – Momjan/Umgebung  
☉ ca. 5 bis 6 h ↔ 18 km ⚡ 700 m ⚡ 500 m
- 4. TAG:** Momjan/Umgebung – Brtonigla  
☉ ca. 4,5 h ↔ 16 km ⚡ 300 m ⚡ 400 m
- 5. TAG:** Brtonigla – Poreč  
☉ ca. 5 bis 6 h ↔ 17 km ⚡ 300 m ⚡ 300 m
- 6. TAG:** Tar – Poreč  
☉ ca. 4,5 h ↔ 13 km ⚡ 300 m ⚡ 200 m
- 7. TAG:** Abreise oder Verlängerung

### LEISTUNGEN

- 3\*\*\*/4\*\*\*\*-Hotels, B&Bs
- Gepäcktransfer
- Reiseunterlagen inkl. GPS-Daten/App
- Transfers gemäß Programm
- 1 Fährfahrt
- Rücktransfer buchbar

ab 889,-

### HIGHLIGHTS

In Triest trifft die bewegte Historie der Region auf das wunderschöne Ambiente der Hafenstadt. Sie wandern entlang stillgelegter Bahntrassen und in malerische Fischerdörfer.



🌐 CODE: HR-ISWTP-07X | 🛏️ 7/6 | 🏠 SO 30.03. – 26.07. und 18.08. – 02.11. | ➡️



## INSELPARADIES DALMATIEN

Die schönsten Inseln der kroatischen Küste



ab 1.499,-

### HIGHLIGHTS

Ihr Startpunkt Split ist seit 1979 UNESCO-Weltkulturerbe und die Insel Hvar der sonnigste Punkt Europas. In Dubrovnik erkunden Sie die magische Altstadt und nach dem Aufstieg zum Sveti Ilija genießen Sie den Blick auf die Küste!

### LEISTUNGEN

- 3\*\*\*-Hotels, Apartments
- Persönliche Toureninformation
- Reiseunterlagen
- Transfers gemäß Programm
- Fährfahrten gemäß Programm

🌐 CODE: HR-DAWSD-08X | 🛏️ 8/7 | 🏠 täglich 15.03. – 30.11. | ➡️



## DAS BESTE AUS MONTENEGRO

Ursprüngliche Nationalparks & die Bucht von Kotor



ab 1.069,-

### HIGHLIGHTS

Durch den Durmitor Nationalpark ans Meer – mit dem Bobotov Kuk erwartet Sie der höchste Berg Montenegros, dazu gibt's regionale Küche auf der Alm Goles und die tiefste Schlucht Europas. Sightseeing in Cetinje muss einfach sein.

### LEISTUNGEN

- 3\*\*\*/4\*\*\*\*-Hotels
- Gepäcktransfer
- Persönliche Toureninformation
- Reiseunterlagen inkl. GPS-Daten
- Transfers gemäß Programm
- 1 Lokale SIM-Karte

🌐 CODE: ME-MEWZK-08X | 🛏️ 8/7 | 🏠 täglich 20.05. – 31.10. | ➡️ 🐾



# NORDALBANISCHE ALPEN

Zeitreise zu den verwunschenen Bergen

Im Norden Albaniens findet man dramatische Berglandschaften, unberührte Märchenwälder und in den malerischen Bergdörfern herzliche Gastfreundschaft. Ihre Wanderreise startet im 2500 Jahre alten Shkoder, die Überfahrt des fjordähnlichen Koman Stausees führt ins Herz der verwunschenen Berge, wo auf Karawanenwegen die zwei schönsten Täler der Albanischen Alpen erwandert werden.

## LEISTUNGEN

- Mittelklassehotels, Gasthäuser
- Gepäcktransfer
- Reiseunterlagen inkl. GPS-Daten
- Transfers gemäß Programm
- 5 Abendessen
- 6 Lunchpakete

## REISEVERLAUF

- TAG:** Anreise nach Shkoder
- TAG:** Shkoder – Valbona  
🕒 ca. 3,5h 🔄 7km ⚡ 250m ⚡ 0m
- TAG:** Rundwanderung zur Rama Hütte  
🕒 ca. 5,5h 🔄 12km ⚡ 750m ⚡ 700m
- TAG:** Valbona – Theth  
🕒 ca. 6,5h 🔄 15km ⚡ 750m ⚡ 1.130m
- TAG:** Rundwanderung Peja Pass & Denelli Weiden  
🕒 ca. 6,5h 🔄 10km ⚡ 990m ⚡ 990m
- TAG:** Theth – Nderlysa  
🕒 ca. 3,5h 🔄 8km ⚡ 150m ⚡ 400m
- TAG:** Nderlysa – Tirana  
🕒 ca. 3,5h 🔄 10km ⚡ 280m ⚡ 280m
- TAG:** Abreise oder Verlängerung



ab 949,-

## HIGHLIGHTS

Wildromantische Natur, unberührte Wälder und klare Seen erwarten Sie in Nordalbanien. Shkoder und Tirana sind zwei hochinteressante Städte, an allen Orten erwartet Sie die landestypische Kulinarik – und Gastfreundlichkeit!



🌐 CODE: AL-ALWTI-08X | 🛏️ 8/7 | 🏠 täglich 01.06. – 15.10. | ➔

# RILA & PIRIN TREKKING

Bulgariens ursprüngliche Bergwelt

## HIGHLIGHTS

Sie besteigen den höchsten Balkan-Gipfel, den Musala, und besichtigen das Rila-Kloster, welches zum UNESCO-Weltkulturerbe gehört. Im Pirin-Gebirge erwartet Sie der Wichren mit panoramareichen Aussichten.

## LEISTUNGEN

- Mittelklassehotels
- Gepäcktransfer
- Reiseunterlagen inkl. GPS-Daten/App
- Transfers gemäß Programm
- 1 Flughafentransfer
- 5 Abendessen



ab 1.129,-



🌐 CODE: BG-RPWGB-08X | 🛏️ 8/7 | 🏠 SO bis DI 29.06. – 23.09. | ➔

# KARPATEN

Bergwelten und mystische Schlösser

## HIGHLIGHTS

Deftige Mahlzeiten erwarten Sie auf den malerischen Almen, die beeindruckende Zanesti-Schlucht ist ein Erlebnis für sich. Im geheimnisvollen Schloss Bran können Sie Dracula einen Besuch abstatten.

## LEISTUNGEN

- Gasthäuser
- Gepäcktransfer
- Reiseunterlagen inkl. GPS-Daten
- 2 Transfers
- 2 Bahnfahrten
- 7 Abendessen
- 6 Lunchpakete



ab 839,-



🌐 CODE: RO-SNWMS-08X | 🛏️ 8/7 | 🏠 täglich 01.05. – 15.10. | ➔ | NEUE REISE



## KORFU

Griechenlands grüne Insel

Zerklüftete Berglandschaften und eine üppige grüne Vegetation verleihen der kleinen Insel Korfú im Ionischen Meer ihren einzigartigen Charakter. Besonders die jahrhundertelange Herrschaft der Venezianer mit ihren pastellfarbenen Häusern und verwinkelten mittelalterlichen Gassen prägt noch heute das unverwechselbare Bild der kleinen Städte und Dörfer.

### REISEVERLAUF

- 1. TAG:** Anreise nach Korfú
- 2. TAG:** Korfú – Liapades  
☁ ca. 4,5 h ⚡ 15 km ⚡ 450 m ⚡ 450 m
- 3. TAG:** Liapades – Agios Georgios Pagon  
☁ ca. 5 h ⚡ 15 km ⚡ 550 m ⚡ 550 m
- 4. TAG:** Agios Georgios Pagon – Sokraki  
☁ ca. 6,5 h ⚡ 21 km ⚡ 900 m ⚡ 450 m
- 5. TAG:** Sokraki – Alt-Perithia  
☁ ca. 6 h ⚡ 16 km ⚡ 550 m ⚡ 450 m
- 6. TAG:** Alt-Perithia – Kassiope  
☁ ca. 4 h ⚡ 12 km ⚡ 50 m ⚡ 450 m
- 7. TAG:** Rundwanderung Landzunge von Erimitis  
☁ ca. 4 h ⚡ 12 km ⚡ 350 m ⚡ 350 m
- 8. TAG:** Abreise oder Verlängerung

### LEISTUNGEN

- Mittelklassehotels, Appartements, Pensionen
- Gepäcktransfer
- Persönliche Toureninformation
- Reiseunterlagen
- Transfers gemäß Programm
- Transfer vom/zum Flughafen

ab 829,-

### HIGHLIGHTS

Auf Korfú finden Sie das Vermächtnis der alten Griechen sowie der Römer. In der Inselhauptstadt besuchen Sie den charmanten Hafen und die quirlige Flaniermeile. Wandern am Meer und kulinarische Genüsse – Herz, was willst du mehr!



🌐 CODE: GR-KOWKK-08X | 🛏 8/7 | 🏠 täglich 01.04. – 24.06. und 01.09. – 26.10. | ➡



## ZAKYNTHOS

Die paradisiische Blume des Ostens



ab 559,-

### HIGHLIGHTS

Erfrischen Sie sich im türkisfarbenen Wasser, kosten Sie ein traditionelles Abendessen Ihrer charmanten Gastgeber und entdecken Sie den Lebensraum seltener Meeresschildkröten bei einem Bootsausflug.

### LEISTUNGEN

- 2\*\*/3\*\*\*-Familienbetriebe
- Persönliche Toureninformation
- Reiseunterlagen inkl. GPS-Daten
- Transfers gemäß Programm
- Transfer vom/zum Flughafen

🌐 CODE: GR-ZAWAK-08X | 🛏 8/7 | 🏠 täglich 01.04. – 31.10. | ➡



## SANTORIN STERNWANDERN

Die leuchtende Perle der Ägäis



ab 629,-

### HIGHLIGHTS

Staunen Sie über den schwarzen Kamari Strand, den Red Beach oder Profitis Elias als höchsten Berg der Insel! Nach den Etappen genießen Sie die Sonnenuntergänge mit Blick auf die typischen blau-weißen Häuser, etwa in Fira oder Oia.

### LEISTUNGEN

- 3\*\*\*-Hotel Matina
- Persönliche Toureninformation
- Reiseunterlagen inkl. GPS-Daten/App
- Transfers gemäß Programm

🌐 CODE: GR-SAWKA-08X | 🛏 8/7 | 🏠 täglich 15.04. – 31.10. | ★



## KRETA

Azurblaues Meer, Gebirge und verträumte Dörfer

Die größte Insel Griechenlands lässt jedes Wanderherz höherschlagen: Beeindruckende Schluchten die steil ins Meer hinabfallen, zerklüftete Felswände und das türkise Glitzern des Meeres – ein wahres Paradies für Inselwanderer. Auf Ihrem Streifzug entlang der Südwestküste durchwandern Sie die imposanten Schluchten von Agia Irini und Samaria und entspannen in den herrlichen Buchten.

### LEISTUNGEN

- 2\*\*/3\*\*\*-Hotels, Apartments, Pensionen
- Gepäcktransfer
- Reiseunterlagen inkl. GPS-Daten/App
- 2 Transfers
- 1 Abendessen

### REISEVERLAUF

- TAG:** Anreise nach Chania
- TAG:** Chania – Paleochoira  
☞ ca. 1 bis 2 h ☞ 5 km ⚡ 50 m ⚡ 50 m
- TAG:** Paleochoira – Sougia  
☞ ca. 5 h ☞ 14 km ⚡ 450 m ⚡ 450 m
- TAG:** Sougia – Omalos  
☞ ca. 4 bis 5 h ☞ 12 km ⚡ 610 m ⚡ 30 m
- TAG:** Omalos – Agia Roumeli  
☞ ca. 5 bis 6 h ☞ 15 km ⚡ 0 m ⚡ 1.280 m
- TAG:** Agia Roumeli – Loutro  
☞ ca. 4 bis 5 h ☞ 14 km ⚡ 300 m ⚡ 300 m
- TAG:** Loutro – Chania
- TAG:** Abreise oder Verlängerung



ab 729,-

### HIGHLIGHTS

Die Überquerung der Agria Irini Schlucht ist ein spektakuläres Erlebnis, ebenso der Aufstieg zur Festung Castello Selino. Kühlen Sie sich beim Baden im Meer ab und relaxen Sie an den malerischen Stränden.

🌐 CODE: GR-KRWCH-08X | 🛏️ 8/7 | 🏠 täglich 27.04. – 10.10. | ↻

## TÜRKISCHE ÄGÄIS

Auf den Spuren der Antike am Karischen Weg

### HIGHLIGHTS

Gönnen Sie sich eine Abkühlung in den zahlreichen Buchten oder genießen Sie kulinarische Köstlichkeiten im Küstenort Selimiye. Nutzen Sie die Gelegenheit, die historischen Relikte der antiken Siedlungen von Hydas, Amos und Loryma zu erkunden.

### LEISTUNGEN

- 3\*\*\*-Hotels
- Gepäcktransfer
- Reiseunterlagen inkl. GPS-Daten
- Transfers gemäß Programm
- 3 Abendessen
- 6 Lunchpakete



ab 889,-

🌐 CODE: TU-KWWBA-08X | 🛏️ 8/7 | 🏠 täglich 01.03. – 30.05. und 15.09. – 23.11. | →

Der **WEG** ist das **ZIEL!**  
Auf [eurohike.at](https://eurohike.at) zu allen  
**MUST-HIKE** Reisen



Suchbegriff oder Code | Anreise – Abreise



Der schnellste Weg zu Ihrer persönlichen Must-Hike Wanderreise: QR-Code scannen, vollständigen Buchungscode oder Reisetitel einfügen, bestätigen und direkt buchen.



## LYKISCHER WEG

### Mediterrane Küstenwanderung

Der Lykische Weg ist einer der schönsten Fernwanderwege weltweit. Die täglichen Etappen führen entlang von hoch über dem Meer verlaufenden Pfaden, die Ihnen traumhafte Ausblicke auf die Küste und die bis zu 3.000 m hohen Gipfel des Taurus Gebirges bieten. Sie durchwandern kleine, ursprüngliche Dörfer und genießen die türkische Gastfreundschaft.

#### REISEVERLAUF

- TAG:** Anreise nach Antalya
- TAG:** Antalya – Ciralı  
☞ ca. 5 h ☞ 13 km ⚡ 450 m ⚡ 800 m
- TAG:** Rundwanderung Ciralı „Ewige Flammen der Chimaera“  
☞ ca. 3,5 h ☞ 8 km ⚡ 200 m ⚡ 450 m
- TAG:** Ciralı – Adrasan  
☞ ca. 6 bis 7 h ☞ 18 km ⚡ 800 m ⚡ 800 m
- TAG:** Adrasan – Üçağız  
☞ ca. 4 h ☞ 11 km ⚡ 200 m ⚡ 300 m
- TAG:** Rundwanderung Üçağız „Zeugnisse der Antike“  
☞ ca. 5 h ☞ 13 km ⚡ 250 m ⚡ 500 m
- TAG:** Üçağız – Antalya
- TAG:** Abreise oder Verlängerung

#### LEISTUNGEN

- Mittelklassehotels, Gästehäuser, Pensionen
- Gepäcktransfer
- Reiseunterlagen inkl. GPS-Daten
- Transfers gemäß Programm
- 5 Abendessen
- 5 Lunchpakete
- Rücktransfer buchbar

ab 779,-

#### HIGHLIGHTS

Antike, geschichtsträchtige Städte und traumhafte Ausblicke auf die Küstenlandschaft verzaubern Sie auf dieser besonderen Wanderung. Planen Sie in Antalya eine Sightseeing-Tour ein und genießen Sie das Flair der Hafenstadt sowie die köstliche türkische Küche.

🌐 CODE: TU-LWWAA-08X | 🛏️ 8/7 | 🏠 täglich 01.02. – 22.05. und 15.09. – 15.12. | 🔄



## ZYPERNS WILDE WESTKÜSTE

### Von Nikosia ins Besparmak-Gebirge

Die Wanderreise durch den nördlichen Teil Zyperns vereint kulturelle Entdeckungen und die atemberaubende Natur Zyperns. Sie wandern entlang der schönsten Abschnitte des Besparmak-Trails und genießen die spektakulären Aussichten auf Küsten- und Berglandschaften.

#### LEISTUNGEN

- 3\*\*\*-Hotels, Gästehäuser
- Gepäcktransfer
- Reiseunterlagen inkl. GPS-Daten/App
- Transfers gemäß Programm
- 2 Abendessen
- 5 Lunchpakete

#### REISEVERLAUF

- TAG:** Anreise nach Nikosia
- TAG:** Rundwanderung Nikosia  
☞ ca. 4 h ☞ 12 km ⚡ 50 m ⚡ 50 m
- TAG:** Nikosia – Kormacit  
☞ ca. 4,5 h ☞ 13 km ⚡ 250 m ⚡ 100 m
- TAG:** Rundwanderung Kormacit  
☞ ca. 4 h ☞ 11 km ⚡ 300 m ⚡ 300 m
- TAG:** Kormacit – Alsancak  
☞ ca. 5 h ☞ 12 km ⚡ 400 m ⚡ 750 m
- TAG:** Rundwanderung Alsancak „Festung St. Hilarion“  
☞ ca. 6,5 h ☞ 15 km ⚡ 850 m ⚡ 300 m
- TAG:** Rundwanderung Alsancak „Kloster Bellapais“  
☞ ca. 6 h ☞ 14 km ⚡ 850 m ⚡ 600 m
- TAG:** Abreise oder Verlängerung



ab 989,-

#### HIGHLIGHTS

Flanieren Sie durch das belebte Nikosia, entdecken Sie das historische Kloster Bellapais und die majestätischen Burgen von Hilarion. Die atemberaubenden Küsten- und Berglandschaften sind ein Genuss – eine Reise voller Kultur und Natur.



🌐 CODE: ZY-WKWNA-08X | 🛏️ 8/7 | 🏠 FR – SA 01.01. – 31.05. und 01.10. – 31.12. | ➡️ | NEUE REISE



## REISEVERLAUF

**1. TAG:** Anreise nach Batumi

**2. TAG:** Batumi – Mazeri

Transfer in die Region Swanetien im faszinierenden Kaukasusgebirge.

**3. TAG:** Mazeri – Mestia

☁ ca. 8 h ↔ 21 km ⚡ 1.200 m ⚡ 1.300 m

Die Wanderung startet im malerischen Dorf Mazeri auf ca. 1.700 m Höhe. Mit der beeindruckenden Landschaft der Zwillingsgipfel des Ushba im Hintergrund geht es hinauf zum Guli Pass auf 2.900 m.

**4. TAG:** Mestia – Mulachi

☁ ca. 5 h ↔ 15 km ⚡ 400 m ⚡ 300 m

Am Morgen Transfer nach Mulachi, berühmt für seine gut erhaltenen Wehrtürme in der Mulakhura-Schlucht. Hier beginnt Ihre Wanderung am Fuße des beeindruckenden 4.975 m hohen Tetnuldi, der „Weißen Königin“.

**5. TAG:** Mulachi – Adishi

☁ ca. 4 bis 5 h ↔ 11 km ⚡ 700 m ⚡ 400 m

Heute führt der Weg zu einem der höchstgelegenen Bergdörfer Europas, nach Adishi. Unterwegs überqueren Sie auf Fußgängerbrücken tosende Gletscherflüsse und wandern in unberührten Landschaften in das mittelalterliche Dorf auf 2.121 m.

**6. TAG:** Adishi – Iprali

☁ ca. 7 h ↔ 17 km ⚡ 800 m ⚡ 950 m

Sie steigen spektakulär über Bergwiesen zum ausichtsreichen Chkhuntieri Pass auf. Weiter geht es auf einem Pfad mit traumhaftem Panorama vorbei an prächtigen Almen und bunten Blumenwiesen, bis Sie das Ziel Iprali erreichen.

**7. TAG:** Iprali – Ushguli

☁ ca. 5 h ↔ 13 km ⚡ 350 m ⚡ 100 m

Der Pfad schlängelt sich oberhalb des Enguri-Flusses und bietet immer wieder eindrucksvolle Panoramen. Ihr Etappenziel ist Ushguli, mit 2.150 m das höchste ganzjährig bewohnte Dorf Europas und zugleich auch Teil des UNESCO-Weltkulturerbes.

**8. TAG:** Ushguli – Mestia

☁ ca. 4 h ↔ 10 km ⚡ 700 m ⚡ 700 m

Entlang der Bergflanke des Shkhara folgen Sie grünen Oasen und Felsen, bevor Sie ein traditionelles Mittagessen bei einer einheimischen Familie verkosten.

**9. TAG:** Abreise oder Verlängerung

# GEORGIEN – WANDER-PARADIES SWANETIEN

Auf den Spuren der Kaukasus-Giganten

Auf dieser Wanderreise in die magische Bergwelt Swanetiens entdecken Sie einzigartige Dörfer, die reich an Geschichte, Kultur und atemberaubenden Landschaften sind. Sie beginnen Ihre Reise in der UNESCO-Stadt Mestia, dem Herzen Swanetiens, und wandern durch die unberührte Natur mit dicht bewaldeten Bergen, wilden Gletscherflüssen und einer artenreichen Tierwelt.



ab 1.599,-



## HIGHLIGHTS

Mächtige Bergkulissen erwarten Sie am Guli Pass oder entlang des majestätischen Tetnuldi. In Mestia sehen Sie mittelalterliche Wehrtürme.

## LEISTUNGEN

- Gästehäuser, 1x 4\*\*\*\*-Hotel
- Gepäcktransfer
- Transfer gemäß Programm
- Reiseunterlagen inkl. GPS-Daten
- 1 Mittagessen
- 6 Abendessen



Code: GE-KAWBM-09X | 9/8 | täglich 01.06. – 01.10. | NEUE REISE

# Ab in den **NORDEN:** **ENTSCHLEUNIGUNG** pur & der **HITZE** **ENTFLIEHEN**



In den weiten, unberührten Landschaften des Nordens eröffnen sich leidenschaftlichen Wanderern paradiesische Bedingungen für die Zeit in der Natur. Besonders wenn die Mitternachtssonne den Himmel in ein Meer aus funkelnden Farben taucht, verwandeln sich die Wanderpfade in mystische Wege. Fernab der bekannten Touristenströme offenbart sich eine stille Welt, reich an Ruhe und grenzenloser Weite, die die Seele atmen lässt und zu persönlicher Entfaltung inspiriert.

Die blühende Flora entlang der Pfade bietet ideale Rastplätze zum Beerenpflücken oder für Begegnungen mit der Tierwelt. Nach einem abwechslungsreichen Tag voller Entdeckungen locken kühle, kristallklare Gewässer zu einem erfrischenden Bad. Wanderfreunde finden in den Eurohike-Destinationen Großbritannien, Irland,

Norwegen und Schweden wahre Paradiese, die Körper und Geist beleben und Tag für Tag verzaubern. Warum der Norden das perfekte Reiseziel für das Wandern abseits der Massen ist, und welche Gebiete Sie erwarten, erzählen wir Ihnen hier.



## **BEZAUBERENDE BERGWELT IN NORWEGEN: WILDROMANTISCHER NATIONALPARK JOTUNHEIMEN**

Mitten im Herz des skandinavischen Hochgebirges, das oft als „Heim der Riesen“ gepriesen wird, durchquert man zauberhafte Landschaften aus dichten Birkenwäldern und mystischen Mooren, wandert entlang glitzernder Seen und lebhafter Flüsse. Die sorgsam gewählten Pfade sind äußerst vielfältig und bieten sowohl Einsteigern als auch erfahrenen Wanderprofis passende Herausforderungen. Ein besonders eindrucksvolles Highlight auf unserer Wanderreise in Norwegen ist der Bygdin-See. Der paradiesische See zeichnet sich durch seine tiefblaue Farbe aus, da er keine Zuflüsse von Gletschern hat. Ob Sie nun den sommerlichen Temperaturen in Zentraleuropa entfliehen, das Phänomen der Mitternachtssonne oder die großartige Natur hautnah erleben möchten – der Nationalpark Jotunheimen bietet perfekte Bedingungen für eine rundum gelungene Auszeit.

### **Unser Wandertipp**

Die eindrucksvollen Wanderrouten im Nationalpark Jotunheimen erlebt man am besten zwischen Juni und August. In diesem Zeitraum sind nicht nur die Temperaturen besonders wanderfreundlich, auch die vielen Wanderrouten sind in den Sommermonaten leichter zugänglich, da die Wanderpfade aufgrund der Schneeschmelze nun sicher begehbar sind.



Schottland ist unglaublich vielseitig: Die hippe Kultur- und Musikstadt Glasgow, das sehenswerte und traditionsreiche Edinburgh, Whisky und Kilts, warmherzige Gastfreundschaft, Schafe und Hochlandrinder, berühmte Castles, berühmte Lochs, die stürmische Küste, und die beeindruckende Weite der Highlands!

Claudia Wallner, Koordination Vertrieb



#### BLOG TIPP

Mehr über das Wandern am West Highland Way lesen Sie in Claudias Reisebericht am WanderBlog.



#### RUHIGE AUSZEIT IN SCHOTTLAND: WANDERN AM WEST HIGHLAND WAY

Ein spektakuläres Wanderabenteuer in den schottischen Highlands ist die Wanderreise am West Highland Way. Hier führt die Route auf dem beliebtesten Fernwanderweg des Landes durch die magische Landschaftskulisse, vorbei an mystischen Seen und zu historischen Stätten, und öffnet Wanderern die Türen zu einer Welt, die direkt aus einem Filmset zu stammen scheint. Die Tour beginnt an den Ufern des Loch Lomond und leitet Sie über die herausfordernden Pfade des Ben Nevis, dem höchsten Berg Großbritanniens. Jeder Kilometer zeigt die vielfältige Schönheit der schottischen Landschaft und Natur, mit jedem Atemzug genießen Sie die herrliche Frischluft.

##### Ein absolutes Highlight

Der Weg zum geheimen Wasserfall bei Inversnaid, der sich romantisch entlang des Seeufers schlängelt. Die beruhigende Naturkulisse lässt Körper und Geist bereits nach kurzer Zeit vollkommen zur Ruhe kommen.

#### DIE MAGIE IRLANDS ZU FUSS ERLEBEN: IRLANDS WESTERN WAY

Traumhafte Wanderrouten für alle Wandertypen führen durch die malerischen Naturlandschaften Irlands und bieten wohltuende Momente weit abseits des Alltags. Hier warten malerisch-grüne Wiesen, glitzernde Seen und eindrucksvolle Küstenabschnitte wie die „Cliffs of Moher“ sowie der spektakuläre Fjord Killary Harbour. Kombiniert man diese Natur-Highlights mit den köstlichen Spezialitäten der Region wie beispielsweise dem typischen Seafood Chowder, haben wir nur ein Wort: perfekt.


##### Unser Wandertipp

Der Sommer in Irland und Großbritannien ist die trockenste Zeit des Jahres und sorgt mit angenehmen Durchschnittstemperaturen von rund 20 Grad für herrliches Wanderklima. Allgemein gilt für das Wandern in diesen Reisezielen: Hier kann man alle vier Jahreszeiten an einem Tag erleben und man sollte jederzeit für alle Wettereinflüsse gut gerüstet sein.

## KÜSTENWANDERN IM SÜDEN SCHWEDENS: AM ÖSTERLENLEDEN MIT CHARME

Auf dem Österlenleden, einem Abschnitt des rund 1.300 Kilometer langen Fernwanderweges Skåneleden, entfaltet sich das Küstenpanorama Südschwedens in seiner ganzen Pracht. Dieser führt stets entlang der Küste Schonens zu herrlichen Klippen, vorbei an kilometerlangen weißen Stränden und durch urwüchsige Natur sowie üppige Wälder. Von Ystad aus geht es hinauf bis nach Alunbruket, immer wieder ein wenig auf und ab auch durch das Hinterland. Im Nationalpark Stenshuvud wartet mit 97 Metern die höchste Erhebung, am Fluss Verkaån kristallklares Wasser, das im Frühjahr und Sommer nahezu tropisch anmutet. Malerische Dörfer laden zur ausgiebigen Rast, eine leichte Brise auf einer der unzähligen Dünen erfrischt beim Blick hinaus aufs weite Meer. Einzigartiges Flair macht sich breit und in unseren charmanten Unterkünften lässt es sich wunderbar abschalten und einfach nur entspannen.

CHARME  
REISE 



## Magdalenas Reisetipp

Die besten Monate für Reisen durch die südlichen und zentralen Teile Schwedens und Norwegens sind ab Mitte Juni, im Juli und in der ersten Augushälfte. In dieser Zeit ist Ferienzeit – Kiosks und Bootsanlegestellen haben geöffnet. Sowohl im Landesinneren als auch an der Küste sind die Temperaturen sehr angenehm und man kann Wärme und die meisten Sonnenstunden erwarten. Spätestens am Vorabend des 24. Juni strömen die Schweden und Norweger in ihre Sommerhäuser und Mittsommer wird gefeiert – in der Familie oder mit Freunden! Die Küstengegenden sind für skandinavische Verhältnisse voll mit Menschen. Es wird rund um den Mittsommerbaum getanzt, gefeiert und gelacht. Entdecken Sie dieses besondere Ereignis und erleben Sie die langen, hellen Nächte! Verkosten Sie das klassische Mittsommer-Menü in Schweden: Eingelegter Hering mit Dillsoße und Frühkartoffeln, Knäckebrötchen, Käse und als Nachspeise gibt es traditionell ein Gericht mit Erdbeeren.

Magdalena ist Halb-Schwedin mit familiären Wurzeln an der Westküste zwischen Malmö und Göteborg.



## Nordeuropa

Cornwall Küstenweg	133
Cornwall Sternwandern ★	134
Pembrokeshire Wales	134
Great Glen Way	135
West Highland Way	135
Wicklow Way	136
Dingle Way	136
Österlenleden 	137
Gotaleden	137
Jotunheimen Nationalpark	138

[eurohike.at/nordeuropa](https://eurohike.at/nordeuropa)

# CORNWALLS KÜSTENZAUBER

Wandern auf dem South West Coast Path

## REISEVERLAUF

**1. TAG:** Anreise nach St. Ives

**2. TAG:** Rundwanderung North Cliffs

🕒 ca. 6,5h ↔ 24km ⚡ 610m ≈ 680m

Nach dem Besuch der sehenswerten Kirche St. Uny in Lelant geht es ein Stück auf dem Pilgerweg „St Michaels Way“ bis Carbis Bay und vorbei an gepflegten Vorgärten mit Palmen und Blumen zum Porthminster Beach in St. Ives.

**3. TAG:** St. Ives – Zennor

🕒 ca. 4 bis 4,5h ↔ 12km ⚡ 600m ≈ 500m

Vorbei an den Landspitzen Man's Head und Clodgy Point folgen Sie dem Coastal Path Richtung Westen. Am Ende der Etappe erreichen Sie das kleine Dorf Zennor, wo sich ein Besuch in der Kirche und im Pub lohnt.

**4. TAG:** Zennor – St. Just

🕒 ca. 6h ↔ 18km ⚡ 710m ≈ 690m

Felsige Klippen und die vielen Auf- und Abstiege sorgen für eine abschnittsweise anspruchsvolle Wanderung. Durch die Bergbauanlagen weiter entlang der Küste, bis Sie das beschauliche Dorf St. Just erreichen.

**5. TAG:** St. Just – Porthcurno

🕒 ca. 6h ↔ 19km ⚡ 610m ≈ 690m

In Land's End, dem westlichsten Punkt Großbritanniens erwartet Sie – wie könnte es in England anders sein? – ein Pub in der Wildnis. Die karibische Bucht von Porthcurno empfängt Sie mit weißem Sandstrand und türkisgrünem Wasser.

**6. TAG:** Porthcurno – Penzance

🕒 ca. 4,5 bis 5h ↔ 13km ⚡ 550m ≈ 580m

Wunderschöne Blicke auf traumhafte Buchten begleiten Sie auf dem Weg ins winzige Fischerdörfchen Penberth Cove. Durch den Wald des bezaubernden Naturschutzgebiets Kemyel folgen Sie dem Küstenpfad und erreichen nachmittags den Ort Mousehole.

**7. TAG:** Rundwanderung Penzance

🕒 ca. 4,5 bis 5h ↔ 17km ⚡ 320m ≈ 240m

Spazieren Sie gemütlich an der Uferpromenade hinüber nach Marazion, von wo aus Sie entweder zu Fuß oder mit dem Wassertaxi auf die Insel St. Michael Mount gelangen. Ein spannender Kontrast zum Küstenpfad ist der Weg durchs Binnenland.

**8. TAG:** Abreise oder Verlängerung

*Auch als 6-Tagestour buchbar*

Im Südwesten Großbritanniens prallen Gegensätze aufeinander. Im Nordwesten ist die Küste wild und felsig. Sobald Sie Land's End passieren, wechselt die Landschaft. Goldene Strände, Heidekraut und Ginster sowie türkisfarbenes Wasser erwarten Sie bei den Etappen, die Sie in die quirlige Hafenstadt Penzance führen. Gegensätze ziehen sich hier im äußersten Südwesten Englands an und sorgen für eine überaus abwechslungsreiche Wanderwoche entlang des South West Coast Paths.



ab 1.239,-

## HIGHLIGHTS

Schroffe Felsformationen, idyllische Buchten und die rauschende Brandung – entdecken Sie die Küste Cornwalls, etwa am „Land's End“! In St. Ives entdecken Sie aufstrebende Künstler und in Zennor lassen Sie die Seele baumeln.

## LEISTUNGEN

- B&Bs, Hotels
- Gepäcktransfer
- Reiseunterlagen inkl. GPS-Daten/App
- Transfers gemäß Programm



🌐 CODE: UK-CWWSP-08X | 🛏 8/7 | 🗓 täglich 22.03. – 12.10. | ➔

# STERNWANDERN CORNWALL

Karibisches Flair und britischer Charme

Endlos scheinende Sandstrände, Palmen am Ufer – das südliche Flair ist wohl die größte Überraschung, die die Grafschaft Cornwall zu bieten hat. Verantwortlich dafür ist der Golfstrom, der im Südwesten Großbritanniens das ganze Jahr über für angenehme Temperaturen sorgt. Doch die Küste hat auch raue Seiten: Klippen fallen steil ins Meer ab und felsige Stufen und Pfade fordern auch geübte Wanderer.

## LEISTUNGEN

- An Porth Guest House
- Gepäcktransfer
- Reiseunterlagen inkl. GPS-Daten/App
- Transfers gemäß Programm

## REISEVERLAUF

- TAG:** Anreise nach St. Ives  
☉ ca. 3 h ☞ 8 km ⚡ 160 m ⇩ 150 m
- TAG:** Rundwanderung Leland  
☉ ca. 3 h ☞ 8 km ⚡ 160 m ⇩ 150 m
- TAG:** Rundwanderung North Cliffs & Hayle  
☉ ca. 4,5 h ☞ 15 km ⚡ 260 m ⇩ 330 m
- TAG:** Rundwanderung Zennor  
☉ ca. 4 bis 4,5 h ☞ 11 km ⚡ 430 m ⇩ 340 m
- TAG:** Rundwanderung Geevor Tin Mine  
☉ ca. 5 h ☞ 15 km ⚡ 540 m ⇩ 520 m
- TAG:** Rundwanderung Land's End & Porthcurno  
☉ ca. 4 bis 4,5 h ☞ 10 km ⚡ 330 m ⇩ 290 m
- TAG:** Abreise oder Verlängerung



ab 1.129,-

## HIGHLIGHTS

Ob Kunstgalerien oder gemütliche Pubs in St. Ives, Wasservogel im Naturschutzgebiet Godrevy oder das beeindruckende Küstenpanorama am Land's End – in Cornwall erwartet Sie ein perfekter Mix aus Kultur, Natur und Küstenzauber!



🌐 CODE: UK-CWWSI-07X | 🛏️ 7/6 | 🏠 täglich 01.02. – 23.11. | ★



ab 1.049,-

## HIGHLIGHTS

In Wales wandern Sie an der Küste, wo Sie Fischerdörfer passieren und am Whitesands Bay die Füße in den Sand stecken. Der Leuchtturm am „Strumble Head“ ist weithin sichtbar, auf den Ramsey Islands beobachten Sie die Vogelwelt.

# PEMBROKESHIRE WALES

Küstenwandern von Newport nach St. Davids

Der Pembrokeshire-Coast-Nationalpark ist bekannt für seine einzigartige Schönheit mit einsamen Buchten, langen Sandstränden und einer der spektakulärsten Küsten der britischen Inseln. Sie wandern durch blühende Felder, entlang zerklüfteter Küstenwege und genießen die Gastfreundschaft in den traditionellen Fischerdörfern. Die Region rund um die berühmte Whitesands Bay bietet den perfekten Abschluss.

## REISEVERLAUF

- TAG:** Anreise nach Newport  
☉ ca. 5,5 h ☞ 12 km ⚡ 280 m ⇩ 300 m
- TAG:** Rundwanderung Newport  
☉ ca. 5,5 h ☞ 12 km ⚡ 280 m ⇩ 300 m
- TAG:** Newport – Fishguard  
☉ ca. 6 h ☞ 19 km ⚡ 400 m ⇩ 380 m
- TAG:** Fishguard – Trefin  
☉ ca. 6,5 h ☞ 17 km ⚡ 380 m ⇩ 290 m
- TAG:** Rundwanderung Trefin  
☉ ca. 5,5 h ☞ 14 km ⚡ 230 m ⇩ 270 m
- TAG:** Trefin – St. Davids  
☉ ca. 6,5 h ☞ 19 km ⚡ 340 m ⇩ 370 m
- TAG:** Rundwanderung St. Davids  
☉ ca. 5,5 h ☞ 19 km ⚡ 300 m ⇩ 280 m
- TAG:** Abreise oder Verlängerung

## LEISTUNGEN

- Gasthäuser, B&Bs
- Gepäcktransfer
- Reiseunterlagen
- Transfers gemäß Programm



🌐 CODE: UK-PSWNS-08X | 🛏️ 8/7 | 🏠 täglich 01.04. – 01.10. | ➔



# GREAT GLEN WAY

Schottland wie aus dem Bilderbuch

Während die Sage von Loch Ness wohl dem Reich der Fantasie zugeordnet werden kann, war diese Region auch Schauplatz zahlloser Auseinandersetzungen und Stammesfehden. Heute stört nur wenig die malerische Ruhe, die im „großen Tal“ herrscht. Der Great Glen Way folgt dem kaledonischen Kanal, führt Sie an die Ufer kristallklarer Lochs und in kleine, historische Siedlungen mit gemütlichen Pubs.

## LEISTUNGEN

- 3\*\*\*-Hotels, B&Bs
- Gepäcktransfer
- Reiseunterlagen inkl. GPS-Daten/App
- Transfers gemäß Programm

## REISEVERLAUF

- TAG:** Anreise nach Fort William
- TAG:** Fort William – Gairloch/Spean Bridge  
☉ ca. 5 bis 6 h ↔ 23 km ⚡ 180 m ⚡ 120 m
- TAG:** Gairloch/Spean Bridge – Laggan  
☉ ca. 6 bis 6,5 h ↔ 26 km ⚡ 500 m ⚡ 530 m
- TAG:** Laggan – Fort Augustus  
☉ ca. 5,5 h ↔ 20 km ⚡ 360 m ⚡ 380 m
- TAG:** Fort Augustus – Invermoriston  
☉ ca. 3,5 h ↔ 12 km ⚡ 380 m ⚡ 350 m
- TAG:** Invermoriston – Drumadrochit  
☉ ca. 6 bis 7 h ↔ 23 km ⚡ 650 m ⚡ 670 m
- TAG:** Rundwanderung Loch Laide  
☉ ca. 3,5 h ↔ 12 km ⚡ 140 m ⚡ 400 m
- TAG:** Drumadrochit – Inverness  
☉ ca. 4,5 h ↔ 18 km ⚡ 60 m ⚡ 340 m
- TAG:** Abreise oder Verlängerung



ab 1.369,-

## HIGHLIGHTS

Moore, Wasserfälle und die Heide: Schottland erwartet Sie mit herrlichen Landschaften und himmlischer Ruhe! Sie wandern am Great Glen Way zum berühmten Loch Ness und zum imposanten Inverness Castle – Stärkung gibts im Pub.



🌐 CODE: UK-SOWFI-09X | 🛏 9/8 | 🏠 täglich 22.03. – 12.10. | ➡



# WEST HIGHLAND WAY

Schottlands Wanderklassiker

Schottlands ältester Fernwanderweg führt Sie hinein in die raue Welt der Highlands. Die Wege schnörkeln sich einsam und verlassen am Ufer des Loch Lomond entlang, nur um wenige Kilometer weiter wieder Ausblicke auf die umliegenden Gipfel zu bieten. Der West Highland Way zählt zu den beliebtesten Wanderrouten Europas und zieht Reisende aus aller Welt in seinen Bann.

## REISEVERLAUF

- TAG:** Anreise nach Milngavie
- TAG:** Milngavie – Drymen  
☉ ca. 5 h ↔ 21 km ⚡ 280 m ⚡ 270 m
- TAG:** Drymen – Rowardennan  
☉ ca. 6 bis 7 h ↔ 24 km ⚡ 580 m ⚡ 610 m
- TAG:** Rowardennan – Inverarnan/Umgebung  
☉ ca. 6 h ↔ 23 km ⚡ 500 m ⚡ 500 m
- TAG:** Transfer nach Bridge of Orchy und Wanderung Bridge of Orchy – Kingshouse  
☉ ca. 5 bis 6 h ↔ 20 km ⚡ 480 m ⚡ 390 m
- TAG:** Kingshouse – Kinlochleven  
☉ ca. 4 bis 5 h ↔ 13 km ⚡ 350 m ⚡ 580 m
- TAG:** Kinlochleven – Fort William  
☉ ca. 6 bis 7 h ↔ 24 km ⚡ 550 m ⚡ 560 m
- TAG:** Abreise oder Verlängerung

## LEISTUNGEN

- 3\*\*\*-Hotels, B&Bs
- Gepäcktransfer
- Reiseunterlagen inkl. GPS-Daten/App
- 1 Führung Glengoyne Destillerie

Auch als 10-Tagestour buchbar

ab 1.239,-

## HIGHLIGHTS

In den schottischen Highlands wandern Sie zum Loch Lomond, passieren den „Devils Staircase“ und erreichen entzückende Dörfer. Verkosten Sie am Weg den Whisky der Glengoyne Destillerie.



🌐 CODE: UK-SOWMF-08X | 🛏 8/7 | 🏠 täglich 22.03. – 12.10. | ➡ | KLASSIKER





## WICKLOW WAY

Irlands ältester Fernwanderweg

Der älteste Fernwanderweg Irlands führt Sie auf eine Zeitreise durch die bewegte Geschichte Irlands. Beginnend in den grünen Hügeln Carlows geht es über aussichtsreiche Wege in den Wicklow Mountain National Park, einem kleinen Naturparadies in der Nähe der irischen Küste. Freundliche Gastgeber heißen Sie nach jeder Etappe in charmannten B&Bs willkommen.

### REISEVERLAUF

- 1. TAG:** Anreise nach Tinahely
- 2. TAG:** Tinahely – Moyne  
☉ ca. 5 h ☞ 17 km ⚡ 480 m ⚡ 410 m
- 3. TAG:** Moyne – Glenmalure  
☉ ca. 6 bis 7 h ☞ 24 km ⚡ 780 m ⚡ 850 m
- 4. TAG:** Glenmalure – Laragh  
☉ ca. 5,5 h ☞ 17 km ⚡ 590 m ⚡ 580 m
- 5. TAG:** Laragh – Roundwood  
☉ ca. 3 h ☞ 12 km ⚡ 430 m ⚡ 350 m
- 6. TAG:** Roundwood – Enniskerry  
☉ ca. 5 bis 6 h ☞ 19 km ⚡ 600 m ⚡ 670 m
- 7. TAG:** Enniskerry – Dublin  
☉ ca. 6 h ☞ 23 km ⚡ 600 m ⚡ 670 m
- 8. TAG:** Abreise oder Verlängerung

### LEISTUNGEN

- B&Bs
- Gepäcktransfer
- Reiseunterlagen inkl. GPS-Daten/App
- Transfers gemäß Programm

ab 1.159,-

### HIGHLIGHTS

Magische Wälder und einsame Täler begleiten Sie am Wicklow Way. Die bewegte Historie des Tales von Glenmalure und der Weg zum Djouce Mountain bleiben in Erinnerung – in Dublin genießen Sie das urbane Leben und die vielen Pubs.

🌐 CODE: IR-COWTD-08X | 🛏 8/7 | 🏠 täglich 22.03. – 12.10. | ➔



## DINGLE WAY

Zwischen Himmel und Meer

Ihre Wanderung entlang des Dingle Ways führt Sie in lebhaftere Fischerdörfer, irische Musik und die gälische Sprache verstärken das Gefühl in einer eigenen Welt gelandet zu sein. Die vorgelagerten Blasket Islands machen diese Szene zu einer der schönsten in ganz Irland. Zum Abschluss landen Sie im kleinen Hafen Brandon Pier.

### LEISTUNGEN

- B&Bs
- Gepäcktransfer
- Reiseunterlagen inkl. GPS-Daten/App
- Transfers gemäß Programm

### REISEVERLAUF

- 1. TAG:** Anreise nach Tralee
- 2. TAG:** Tralee – Camp  
☉ ca. 5,5 h ☞ 18 km ⚡ 300 m ⚡ 270 m
- 3. TAG:** Camp – Annascaul  
☉ ca. 6 h ☞ 18 km ⚡ 390 m ⚡ 390 m
- 4. TAG:** Annascaul – Dingle  
☉ ca. 3 bis 6 h ☞ 11 bis 21 km ⚡ 400 m ⚡ 420 m
- 5. TAG:** Dingle – Dunquin  
☉ ca. 4 h ☞ 14 km ⚡ 520 m ⚡ 500 m
- 6. TAG:** Dunquin – Feohannagh  
☉ ca. 6 h ☞ 15 km ⚡ 70 m ⚡ 50 m
- 7. TAG:** Feohannagh – Brandon Pier  
☉ ca. 6 h ☞ 15 km ⚡ 620 m ⚡ 640 m
- 8. TAG:** Abreise oder Verlängerung



ab 1.159,-

### HIGHLIGHTS

Der beliebte Wanderweg auf der Dingle-Halbinsel in Irland bietet neben atemberaubenden Landschaften und historischen Sehenswürdigkeiten auch allerlei charmante Dörfer, die man während der Wanderung entdecken kann.



🌐 CODE: IR-COWTT-08X | 🛏 8/7 | 🏠 täglich 22.03. – 12.10. | ➔





## GOTALEDEN

Der Westen Schwedens von seiner schönsten Seite

Auf dem Fernwanderweg Gotaleden entdecken Sie den Westen Schwedens in all seinen Facetten: Von der zauberhaften Hafenstadt Göteborg aus wandern Sie über blühende Felder und grüne Wiesen durch unberührte Natur und wunderschöne Naturschutzgebiete. Auf Ihrem Weg lernen Sie die Tierwelt Nordeuropas aus nächster Nähe kennen, immer wieder locken historische Schlösser und wunderschöne Gartenanlagen zu einer ausgiebigen Besichtigung.

### REISEVERLAUF

1. TAG: Anreise nach Göteborg
2. TAG: Göteborg – Lerum  
☉ ca. 6 bis 7 h ☞ 24 km ⚡ 270 m ⚡ 270 m
3. TAG: Lerum – Tollered  
☉ ca. 5 h ☞ 17 km ⚡ 100 m ⚡ 150 m
4. TAG: Tollered – Alingsås  
☉ ca. 5 h ☞ 25 km ⚡ 250 m ⚡ 260 m
5. TAG: Abreise oder Verlängerung

### LEISTUNGEN

- 3\*\*\*/4\*\*\*\*-Hotels
- Gepäcktransfer
- Reiseunterlagen inkl. GPS-Daten/App

ab 669,-

### HIGHLIGHTS

Erkunden Sie Göteborg mit den hübschen Kanälen und nutzen Sie die Zeit für eine Shopping-Tour. Flüsse und Seen wechseln sich mit imposanten Schlössern ab. Genießen Sie in Alingsås eine Kanelbullar in einem der vielen Cafés.

🌐 CODE: SE-WSWGA-05X | 🛏️ 5/4 | 🏠 SO 25.05. – 07.09. | ➡️



## ÖSTERLENLEDEN

Küstenwandern im Süden Schwedens

Der Österlenleden, Teil des 1.300 km langen Fernwanderwegs „Skåneleden“, erschließt das südöstliche Schonen im Süden Schwedens. Auf herrlichen Küstenwegen führt der Wanderpfad zwischen Ystad und Alunbruket hauptsächlich entlang des Meeres, aber auch immer wieder landeinwärts, wo Sie auf urwüchsige Natur in allen Facetten treffen.

### LEISTUNGEN

- Mittelklassehotels, Gasthäuser, B&Bs
- Gepäcktransfer
- Reiseunterlagen inkl. GPS-Daten
- 1 Rücktransfer
- 1 Abendessen

Auch als Charmereise buchbar

### REISEVERLAUF

1. TAG: Anreise nach Ystad
2. TAG: Ystad – Kåseberga  
☉ ca. 5,5 h ☞ 21 km ⚡ 190 m ⚡ 190 m
3. TAG: Kåseberga – Skillinge  
☉ ca. 5 bis 6 h ☞ 22 km ⚡ 140 m ⚡ 140 m
4. TAG: Skillinge – Simrishamn  
☉ ca. 3 h ☞ 13 km ⚡ 90 m ⚡ 80 m
5. TAG: Simrishamn – Kivik  
☉ ca. 6 h ☞ 22 km ⚡ 250 m ⚡ 240 m
6. TAG: Kivik – Brösarp  
☉ ca. 3,5 h ☞ 12 km ⚡ 290 m ⚡ 260 m
7. TAG: Brösarp – Alunbruket/Andrarum  
☉ ca. 4 h ☞ 14 km ⚡ 640 m ⚡ 640 m
8. TAG: Abreise oder Verlängerung



ab 1.199,-

### HIGHLIGHTS

Dünenlandschaften und Fischerdörfer prägen die Region Österlen. Im Nationalpark Stenshuvud genießen Sie den Ausblick aufs Meer und am Fluss Verkaån beeinflusst das einzigartige Wassersystem das dortige Klima.



🌐 CODE: SE-SEWYA-08A | 🛏️ 8/7 | 🏠 täglich 01.05. – 13.10. | ➡️ | CHARME



# JOTUNHEIMEN NATIONALPARK

Wandern in Norwegens Heim der Riesen

Auf Ihrer Reise quer durch das höchste Gebirge Skandinaviens erleben Sie den nordischen Landschaftszauber in seiner vollen Pracht: Rauschende Wasserfälle, eine unberührte Gebirgslandschaft, türkis glitzernde Seen und unzählige kleine Flüsse und Wildbäche säumen Ihren Weg durch die einzigartige Natur im sogenannten „Heim der Riesen“.



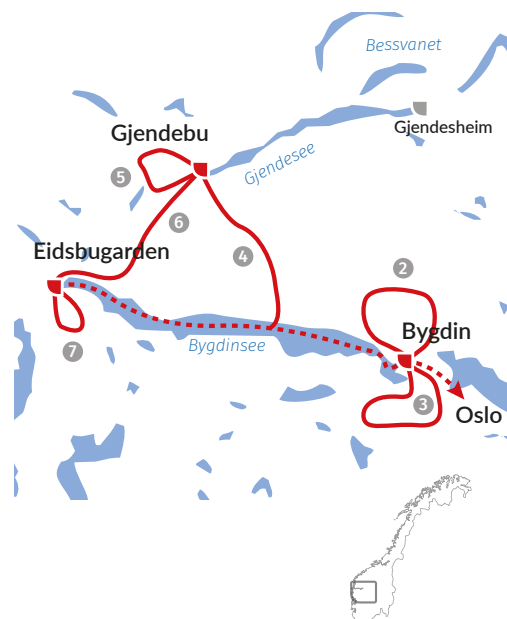
ab 1.589,-

## HIGHLIGHTS

Genießen Sie die Ruhe und mystische Atmosphäre im Jotunheimen Nationalpark, dem „Heim der Riesen“. Am Bitihorn verzaubert die Aussicht, die Gletscher sind geradezu magisch.

## LEISTUNGEN

- 3\*\*\*/4\*\*\*\*-Hotels, 2x Berggasthof, 2x Lodges/Hütten
- Gepäcktransfer
- Reiseunterlagen inkl. GPS-Daten
- Transfers gemäß Programm
- Fährfahrten gemäß Programm
- 5 Abendessen
- 5 Lunchpakete



## REISEVERLAUF

**1. TAG:** Anreise nach Oslo

**2. TAG:** Oslo – Bygdin

☕ ca. 2 h ↔ 5 km ⚡ 450 m ≈ 450 m

Nach Ihrer Ankunft im Herzen des Nationalparks Jotunheimen können Sie entweder eine entspannte Wandertour auf den Aussichtsgipfel Synshorn oder einen Spaziergang am glitzernden Bygdin-See unternehmen.

**3. TAG:** Rundwanderung Bygdin

☕ ca. 6,5 h ↔ 10 km ⚡ 550 m ≈ 550 m

Heute erkunden Sie den höchsten Gipfel der Umgebung und wandern über weitläufige Hochflächen zum Bitihorn, wo die umwerfende Aussicht auf zackige Bergrücken und glitzernde Seen lockt.

**4. TAG:** Bygdin – Gjendebu

☕ ca. 6,5 h ↔ 14 km ⚡ 550 m ≈ 600 m

Im sogenannten Svartdalen, dem Schwarzen Tal, entdecken Sie auf mystischen Pfaden die nordische Landschaft, eingerahmt von eindrucksvollen Bergriesen und durchzogen von kleinen Bächen und rauschenden Wasserfällen.

**5. TAG:** Rundwanderung Gjendebu

☕ ca. 4 h ↔ 6 km ⚡ 500 m ≈ 500 m

Entweder entspannt auf den Gipfel des Gjendetunga, von wo sich Ihnen ein fantastischer Blick auf den türkisblauen Gjendesee und die umliegenden Gletscher bietet, oder mit dem Schiff zur Berghütte Memurubu.

**6. TAG:** Gjendebu – Eidsbugarden

☕ ca. 6 h ↔ 16 km ⚡ 550 m ≈ 500 m

Idyllisch starten Sie Ihren Wandertag durch dichten nordischen Birkenwald, Heimat zahlreicher Vogelarten. Entlang des rauschenden Veslæe Flusses geht es hinauf über karge Fjellheide, hier können Sie mit etwas Glück sogar Rentiere beobachten!

**7. TAG:** Eidsbugarden – Oslo

☕ ca. 2,5 h ↔ 6 km ⚡ 400 m ≈ 400 m

Zum Abschluss Ihrer Reise lohnt sich ein Abstecher zum Aussichtspunkt Utsikten, bevor Sie an Bord des Schiffes gehen und Ihre Rückfahrt nach Bygdin antreten.

**8. TAG:** Abreise oder Verlängerung



Pure  
**RADREISE-  
LUST** in ganz  
Europa.

Sie wollen radeln ohne  
Gepäck? Radurlaub mit  
**EUROBIKE** heißt mit  
Familie oder Freunden  
aktiv sein, gemütlich  
Land und Leute entde-  
cken, völlig stressfrei und  
**PERFEKT ORGANISIERT.**




[eurobike.at](http://eurobike.at)

Gratis-Infoline: 0800 0706333

# Hikeline

Wanderführer



Über 80 Titel zu den schönsten Wanderzielen  
finden Sie unter [www.hikeline.com](http://www.hikeline.com)

VERLAGESTERBAUER



# SCHRITT für SCHRITT & HAND in HAND

Entdecken Sie gemeinsam mit Ihrer Familie – mit Ihren Kindern und vielleicht gemeinsam mit den Großeltern – malerische Landschaften, fantastische Ausblicke und erleben Sie unvergessliche Abenteuer für Groß und Klein! Besonders die Dinge am Wegesrand haben es den kleinen Wanderern angetan – der Weg ist das Ziel! Unser Reiseangebot bietet Ihnen einen bunten Blumenstrauß an Möglichkeiten mit allen Unterscheidungsmerkmalen für Ihre individuelle Wanderreise mit Ihrer Familie. Nicht vergessen: Sie tragen nur das Tagesgepäck – Ihre Koffer transportieren wir für Sie in Ihre nächste Unterkunft.

## GEMEINSAM IN DIE NATUR AUFBRECHEN & HERRLICHE AUSBLICKE GENIEßEN!

### Best of Moselsteig für Familien



Wenig Kofferpacken: Die ersten drei Nächte bleiben Sie sogar immer in der gleichen Unterkunft. Spannende Steige und Aussichtsplätze, Burgen und mit dem Schiff fahren. Gute Erreichbarkeit mit der Deutschen Bahn.

### Salzkammergut Flüsse & Seen für Familien



Die leichteste Tour mit guten und relativ leichten Wegen im Tal sowie öffentlichen Fahrten in toller Landschaft. Siriuskogel Sinneserlebnisweg, Schifffahrt, Salzbergwerk mit Skywalk und ganz viel Wasser.

### Salzburger Pinzgau für Familien



Die Tour mit ganz viel Action & Spaß: Seilbahnen, Höhenweg, Rätselrallye, Piratenschiff am Stausee, Waldrutschenpark, Geschicklichkeitsparcours, Bademöglichkeiten. Ideal für mehrere Kinder mit unterschiedlichen Niveaus.

### Südtirol für Familien



Die südlichste Tour mit Waal- und Sagenwegen, sonnigen Hängen und Seen. Einfache Wege, wenig bergauf. Viel Abwechslung, da jeder Tag ein anderer Übernachtungsort ist.

## JETZT ENTDECKEN

Lassen Sie sich inspirieren und lesen Sie mehr in unserem Blogbeitrag „Gesunde Bewegung und Landluft für die ganze Familie. Wanderurlaub mit allen Sinnen erleben“.





### FAMILIE ON-TOUR

Magdalena & Anna berichten (mit etwas Hilfe ihrer Eltern) über die Familienwanderreise in Südtirol. Lesen Sie, wie unser Geschäftsführer Thomas Schmid und seine Frau Kathrin die „Hängebrücken-Wackel-Challenge“ und vieles mehr erlebt haben.



### TIPPS FÜR EINE GELUNGENE WANDERREISE

Entspannt mit der Familie einen Wanderurlaub genießen! Lesen Sie sich durch unsere verschiedenen Angebote an Touren, ganz nach Ihren Vorstellungen, Anforderungen und je nach Alter oder Durchhaltevermögen Ihrer Kinder. Wir wissen – Vorbereitung ist das halbe Leben. Erkundigen Sie sich über die konkreten Wegbeschaffenheiten. Nur Sie selbst können einschätzen, wie weit und lang Ihre Sprösslinge wandern können. Kürzen Sie die Strecken einfach mit Bahn, Schiff oder Seilbahn ab.

Unser Tipp ist auch, die Kinder möglichst viel zu involvieren. So steigt die Motivation für Wanderungen. Entdecken Sie Tiere oder Spuren mit der Lupe oder dem Fernglas. Picknicken Sie an netten Plätzen mit den Lieblingssnacks der Kleinen und packen Sie genug Trinkwasser ein. Für größere Kinder kann eine Abendwanderung oder ein Lagerfeuer Abenteuer pur bedeuten.

### UNSERE VORTEILE

- Das Beste für Eltern: Wenig Kofferpacken am Moselsteig oder bei Sternwanderungen.
- Leichte oder mäßige Wandertouren für Groß und Klein. Informieren Sie sich auch über Rundwanderwege mit gleichem Ausgangs- und Zielort.
- Wandern Sie entlang von Seen, Flüssen oder Waalwegen: Wasser fasziniert doch fast jedes Kind.
- Action inklusive: Waldrutschen, Parcours, Höhenwege oder Seilbahnen reduzieren oft den Weg und erhöhen den Spaß.

## Wandern mit Familie

Salzkammergut Almwandern	142
Salzkammergut Flüsse & Seen	143
Salzburger Pinzgau	143
Bayern	144
<b>E 5 Mini-Transalp NEU</b>	<b>145</b>
Moselsteig	146
Südtirol Reschen – Meran	147

[eurohike.at/familienreisen](https://eurohike.at/familienreisen)

# SALZKAMMERGUT ALMWANDERN FÜR FAMILIEN

Kuhglocken, Holzhütten und köstliche Almjause

Während der Wanderreise für Familien im Salzkammergut erwarten Sie herrliche Fernblicke auf den Wolfgangsee, ins Tote Gebirge, zum Dachsteingletscher und in die Hohen Tauern. Zwischendurch machen Sie immer wieder Rast auf einer der Almen. Die vielen urigen Almen der Osterhorngruppe östlich von Salzburg erfreuen alle Kinderherzen.

**EUROHIKE  
ORIGINAL**



## REISEVERLAUF

**1. TAG:** Anreise an den Wolfgangsee

**2. TAG:** Almenrunde hoch über dem Wolfgangsee

☞ ca. 4 bis 5 h ☞ 14 km ⚡ 480 m ⚡ 470 m

Vom Ufer des Wolfgangsees geht's hinauf zu den ersten Almen und zum Wildtiergehege Kleefeld. Auf der Rückseite des Sparberggipfels wandern Sie zur Scharentalm. Auf Ihrem Rückweg treffen Sie auf eine Jausenstation mit traumhaftem Blick auf St. Wolfgang.

**3. TAG:** Wolfgangsee – Genneralm

☞ ca. 5 h ☞ 16 km ⚡ 580 m ⚡ 780 m

Vom Mozartdorf St. Gilgen schweben Sie mit der Seilbahn zum Zwölferhorn. Entlang eines Panoramawegs gelangen Sie an einen rauschenden Wasserfall und durch Wälder zur Genneralm.

**4. TAG:** Almenrunde auf der Genneralm

Entweder legen Sie einen gemütlichen Ruhetag auf der Alm ein und entdecken das Almleben mit den Kühen und der Käseproduktion, oder Sie unternehmen eine Wanderung auf eine der zahlreichen Almen.

**5. TAG:** Genneralm – Postalm

☞ ca. 4 bis 5 h ☞ 17 km ⚡ 590 m ⚡ 530 m

Ihre Wanderroute führt durch ein idyllisches Hochtal mit zahlreichen kleinen Almhütten inmitten der Berghänge. Auch hier genießen Sie wieder zwei gemütliche Übernachtungen auf einer urigen Almhütte.

**6. TAG:** Almenrunde auf der Postalm

Nach Lust und Laune wandern Sie entweder entspannt auf dem Almblumenweg, unternehmen eine große Almenrunde oder steigen auf einen der vielen kleinen oder größeren Gipfel. Eine zünftige Einkehr gehört natürlich auch dazu.

**7. TAG:** Postalm – Wolfgangsee

☞ ca. 4 bis 5 h ☞ 12 km ⚡ 150 m ⚡ 930 m

Zum Abschluss Ihrer Woche können Sie entweder noch einmal eine schöne Wanderung hinab zum Wolfgangsee und zu Ihrem Etappenziel unternehmen oder eine der Attraktionen Ihrer Salzkammergut-Card entdecken.

**8. TAG:** Abreise oder Verlängerung

ab 739,-

## HIGHLIGHTS

Almen, soweit das Auge reicht, Natur pur und das Wildtiergehege Kleefeld: Wandern im Salzkammergut macht tierisch Spaß.

## LEISTUNGEN

- 3\*\*\*-Hotels, Gasthöfe, Almen
- Gepäcktransfer
- Persönliche Toureninformation
- Reiseunterlagen inkl. GPS-Daten/App
- 1 Bergfahrt
- 1 Kasnockn-Essen
- 1 Salzkammergut Erlebnis-Card





## SALZKAMMERGUT FLÜSSE & SEEN FÜR FAMILIEN

Die schönsten Plätze im Wanderparadies

Saftige Wiesen, mächtige Wälder und blaugüne Seen. So erlebnisreich wie das Salzkammergut selbst ist auch unsere Wanderreise für Familien entlang von Flüssen & Seen. Sie starten direkt im Herzen des Salzkammergutes – in Bad Ischl. Sie erleben den Sinneswunderweg, finden Freunde im Streichelzoo oder haben Spaß beim Thermenbesuch – der Kurort aus Kaiserzeiten hat nichts von seinem Charme verloren.

### LEISTUNGEN

- 3\*\*\*-Hotels, Gasthöfe
- Gepäcktransfer
- Persönliche Toureninformation
- Reiseunterlagen inkl. GPS-Daten/App
- 2 Bahnfahrten
- 2 Schifffahrten
- 1 Salzkammergut Erlebnis-Card

ab 869,-

### HIGHLIGHTS

Genießen Sie das Flair in Bad Ischl, am Siriuskogel warten Streichelzoo und Aussichtsturm und am Altausseeer See verbinden Sie Wandern mit Badespaß. Der Ausblick am Skywalk über Hallstatt macht sprachlos.

- 1. TAG:** Anreise nach Bad Ischl
- 2. TAG:** Rundwanderung Bad Ischl  
⌚ ca. 1 bis 2 h ↔ 4 km ⚡ 130 m ⚡ 130 m
- 3. TAG:** Bad Ischl – Bad Goisern  
⌚ ca. 3,5 h ↔ 10 km ⚡ 100 m ⚡ 50 m
- 4. TAG:** Bad Goisern – Ausseerland  
⌚ ca. 3 bis 4 h ↔ 13 km ⚡ 50 m ⚡ 50 m
- 5. TAG:** Ausseerland – Obertraun/Hallstatt  
⌚ ca. 4 bis 5 h ↔ 14 km ⚡ 150 m ⚡ 300 m
- 6. TAG:** Rundwanderung Hallstatt  
⌚ ca. 3 bis 4 h ↔ 3 km ⚡ 0 m ⚡ 300 m
- 7. TAG:** Obertraun/Hallstatt – Bad Ischl  
⌚ ca. 3 bis 4 h ↔ 10 km ⚡ 50 m ⚡ 50 m
- 8. TAG:** Abreise oder Verlängerung



🌐 CODE: AT-SKWBB-08X-FAM | 🛏️ 8/7 | 🏠 täglich 10.05. – 28.09. | 🔄 🐾



## SALZBURGER PINZGAU FÜR FAMILIEN

Erlebniswandern in den Alpen

Unzählige Abenteuer warten auf die kleinen Wanderer: So geht es durch den Baumzipfelweg, Sie helfen dem Drachen Schmidolin bei seiner Feuertaufe, rutschen vergnügt im Waldrutschenpark dem Tal entgegen und absolvieren die lustigen Stationen auf Montelino's Erlebnisweg. Da wird es fast schon zur Nebensache, dass Sie in einer der schönsten Wanderregionen Österreichs unterwegs sind.

### LEISTUNGEN

- 3\*\*\*/4\*\*\*\*-Hotels, Gasthöfe
- Gepäcktransfer
- Reiseunterlagen inkl. GPS-Daten/App
- 1 Schifffahrt
- 1 Almjause
- 1 JOKER CARD
- 1 Zell am See-Kaprun Sommerkarte
- 1 Hochkönig Card

- 1. TAG:** Anreise nach Saalbach/Hinterglemm
- 2. TAG:** Rundwanderung Saalbach/Hinterglemm  
⌚ ca. 3 bis 4 h ↔ 11 km ⚡ 450 m ⚡ 450 m
- 3. TAG:** Saalbach/Hinterglemm – Zell am See  
⌚ ca. 2 bis 3 h ↔ 3,5 km ⚡ 0 m ⚡ 400 m
- 4. TAG:** Rundwanderung Zell am See  
⌚ ca. 3 h ↔ 4 km ⚡ 100 m ⚡ 150 m
- 5. TAG:** Zell am See – Maishofen  
⌚ ca. 4 h ↔ 10 km ⚡ 450 m ⚡ 450 m
- 6. TAG:** Maishofen – Saalfelden – Maria Alm  
⌚ ca. 4 h ↔ 11 km ⚡ 300 m ⚡ 270 m
- 7. TAG:** Rundwanderung Maria Alm  
⌚ ca. 3 h ↔ 6 km ⚡ 70 m ⚡ 450 m
- 8. TAG:** Abreise oder Verlängerung



ab 929,-

### HIGHLIGHTS

Treffen Sie auf der Schmittenhöhe den Drachen Schmidolin, wagen Sie sich in den Hochseilpark und überqueren Sie die „Golden Gate Brücke der Alpen“. Per Schiff geht es über den Zeller See und mit der Natrubahn auf den Prinzenberg.



🌐 CODE: AT-TAWSM-08X-FAM | 🛏️ 8/7 | 🏠 SA, SO 24.05. – 14.09. | 🔄 🐾



# BAYERN FÜR FAMILIEN

Vom Tegernsee zum Wendelstein

Bayern präsentiert sich wie im Bilderbuch: prächtige Berggipfel, tiefblau glitzernde Seen, idyllische Almwiesen mit grasenden Kühen – und noch viel mehr! Auf herrlichen Panoramawegen erwandern Sie gemütlich die malerischen Berglandschaften. Schmackhafte Almspezialitäten warten auf den vielen Hütten.

EUROHIKE  
ORIGINAL



## REISEVERLAUF

**1. TAG:** Anreise nach Bad Wiessee

**2. TAG:** Rundwanderung zum Riederstein

☞ ca. 3 bis 4 h ☞ 9 km ⚡ 420 m ⚡ 450 m

Auf abwechslungsreichen Höhenwegen wandern Sie zum Berggasthaus Galaun. Bergab geht's durch das Alpachtal an den Tegernsee.

**3. TAG:** Bad Wiessee – Schliersee

☞ ca. 4 bis 4,5 h ☞ 16 km ⚡ 420 m ⚡ 380 m

Je nach Übernachtungsort geht es noch einmal mit dem Schiff zum Start der Wanderung. Nach einer kurzen Verschnaufpause am Berggasthof mit Blick auf den Tegernsee wandern Sie entspannt hinunter zum Familienspaß Oedberg mit Kletterwald, Sommerrodelbahn und Streichelzoo. Anschließend führt Ihr Weg gemütlich an das Ufer des Schliersees. Über den Bootshafen geht es in den Kurpark direkt am Ufer des Schliersees.

**4. TAG:** Rundwanderung zum Spitzingsee

☞ ca. 3 bis 4 h ☞ 13 km ⚡ 390 m ⚡ 60 m

Am Morgen spazieren Sie entlang des Seeufer-Erlebnisweges nach Fischhausen. Weiter geht es bergab zum malerischen Spitzingsee. Per Bus nach Schliersee.

**5. TAG:** Schliersee – Bayrischzell

☞ ca. 4 h ☞ 9 km ⚡ 170 m ⚡ 520 m

Eine Seilbahnfahrt bringt Sie zur Bergstation am Taubenstein. Auf dem Höhenweg wandern Sie zum Rotwandhaus. Nach einer Einkehr führt Ihr Weg auf Alm- und Forstwegen wieder hinab an den Spitzingsee. Die öffentlichen Verkehrsmittel bringen Sie ins Etappenziel nach Bayrischzell.

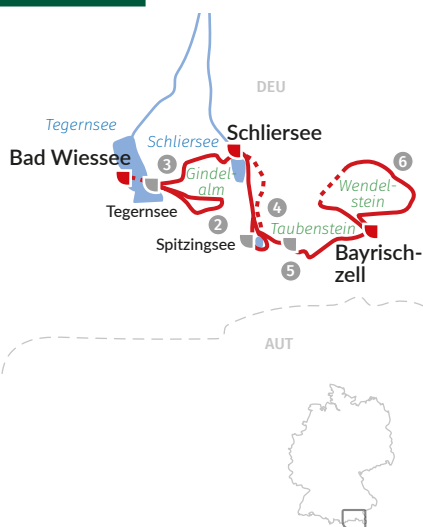
**6. TAG:** Rundwanderung auf den Wendelstein

☞ ca. 3,5 bis 4,5 h ☞ 7 km ⚡ 380 m ⚡ 290 m

Am Wendelstein-Männlein-Weg wandern Sie über die Anhöhe des Nogg nach Osterhofen. Dort nehmen Sie die Wendelstein-Seilbahn, die Sie bis zur Bergstation bringt. Über die Wendelsteinkapelle geht es zum Gipfel und weiter auf dem Panoramarundwanderweg zur Wendelsteinhöhle mit ihren begehbaren unterirdischen Gängen. Per Seilbahn schweben Sie wieder ins Tal, wo es gemütlich zurück nach Bayrischzell geht.

**7. TAG:** Abreise oder Verlängerung

ab 799,-



## HIGHLIGHTS

Am Oedberg warten Sommerrodelbahn und Kletterwald, auf den Wendelstein fahren Sie mit der Seilbahn. Erfreuen Sie sich bei Kaspatzn an der bayerischen Küche.

## LEISTUNGEN

- 3\*\*\*-Hotels, Gasthöfe
- Gepäcktransfer
- Reiseunterlagen inkl. GPS-Daten/App
- Busfahrten gemäß Programm
- 2 Bergfahrten
- 1 Talfahrt
- 1 Schifffahrt





## REISEVERLAUF

**1. TAG:** Anreise nach Landeck

**2. TAG:** Rundwanderung Landeck „Venet Höhenweg“

☉ ca. 4,5h ↔ 11km ⚡ 600m ≈ 600m

Eine Gondelfahrt bringt Sie auf 2.000 m Höhe. Der Gratweg über den Venet ist atemberaubend, 360°-Panorama auf schneebedeckte Berge und felsgekrönte Höhen. Ein wunderschöner Höhenweg bringt Sie zurück zur Seilbahn für die Talfahrt.

**3. TAG:** Landeck – Imst „Gacher Blick und Piller Moor“

☉ ca. 4,5h ↔ 11km ⚡ 350m ≈ 850m

Mit dem Bus zum Naturparkhaus Kaunergrat, wo die spektakuläre Aussichtsplattform „Gacher Blick“ Wagemutige lockt. Über Wiesen und Felder erreichen Sie das Pitztal. Kurze Busfahrt nach Imst.

**4. TAG:** Imst – Sölden im Ötztal „Piburger See und rauschende Ache“

☉ ca. 4,5h ↔ 10km ⚡ 500m ≈ 500m

Der Bus bringt Sie vom Inntal ins Ötztal. Heute erkunden Sie die Schätze des Piburger Sees. Eifrige Wanderer steigen hinauf zur Plattform Ötzblick und erkunden die Holzstege über die felsige Kluft. Bei der abschließenden Busfahrt erleben Sie die gesamte Länge des wunderschönen Ötztals.

**5. TAG:** Rundwanderung Sölden „Gletscher zum Greifen nahe“

☉ ca. 3,5 bis 4h ↔ 9km ⚡ 200m ≈ 700m

Nach einer kurzen Busfahrt wandern Sie zum höchsten Straßenpunkt Europas. Ein schöner Wanderweg geleitet Sie längs des Rettenbach talwärts, mit der Seilbahn schaukeln Sie die letzten Höhenmeter ins Ötztal.

**6. TAG:** Ötztal – Passeiertal „Übers Timmelsjoch nach Italien“

☉ ca. 5h ↔ 12km ⚡ 1.000m ≈ 700m

Auf alten Schmugglerpfaden über das Timmelsjoch nach Italien. Traumhafte Wege führen durch das sonnige Timmelstal bis zum Pass auf 2.500 m Höhe. Per Bus fahren Sie in zahlreichen Kehren ins obere Passeiertal.

**7. TAG:** Passeiertal – Meran „Panoramarunde am Hirzer“

☉ ca. 3,5 bis 4h ↔ 9km ⚡ 400m ≈ 400m

Auffahrt per Gondel nach Klammeeben, wo ein atemberaubender Höhenweg beginnt. Direkt unter dem Hirzer, dem höchsten Berg der Umgebung, geht es entlang der Bergflanken über alpine Fels- und Wiesenvegetation zur Mahdalm. Sie schaukeln mit der Seilbahn talwärts und nehmen den Bus nach Meran.

**8. TAG:** Abreise oder Verlängerung

# E5: MINI-TRANSALP FÜR FAMILIEN

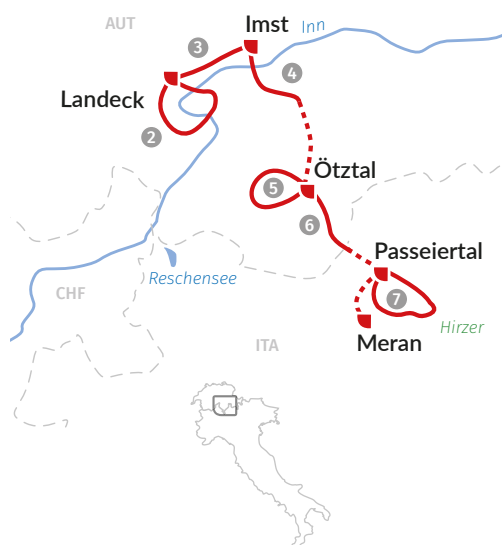
Alpenüberquerung von Landeck nach Meran

Auf der Mini-Transalpe wandern Sie auf den schönsten Abschnitten des E5 von Tirol nach Italien. Historische Routen der Römer auf der Via Claudia Augusta, Ötztaler Urgewalten an der rauschenden Ache, Besuche im Sommerskigebiet am Gletscher, Seilbahnfahrten bis hoch hinauf. Bei dieser Vielfalt wird niemandem langweilig. Tiroler Knödel und italienische Pizza schmecken nach so viel Frischluft ganz besonders gut.



**EUROHIKE ORIGINAL**

ab 1.079,-



## HIGHLIGHTS

Lustige Seilbahnfahrten, tiefe Schluchten, erfrischende Bergseen und der Schmugglerpfad über das Timmelsjoch locken junge Wanderer.

## LEISTUNGEN

- 3\*\*\*/4\*\*\*\*-Hotels
- Gepäcktransfer
- Reiseunterlagen inkl. GPS-Daten/App
- 3 Bergfahrten
- 2 Talfahrten



CODE: DE-ALWLM-08X-FAM | 8/7 | DO, SO 15.06. – 14.09. und SA 05.07. – 30.08. | →

# BEST OF MOSELSTEIG FÜR FAMILIEN

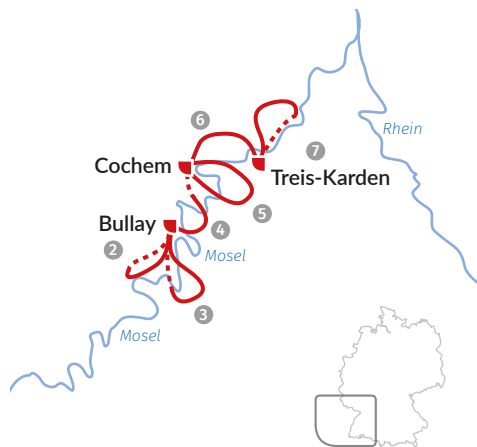
Fluss-Schleifen, Weinberge & Fachwerkdörfer

Entdecken Sie die kleinen Fachwerkdörfer und die immergrünen Buchsbaumwälder, wandern Sie auf felsigen Höhenwegen und überqueren Sie die steilsten Weinhänge Europas. Fantastische Ausblicke auf die Fluss-Schleifen der Mosel erwarten Sie, genauso wie unzählige Weinberge, Burgen und die schönsten Panorama-Plätze hoch über dem Wasser.

**EUROHIKE ORIGINAL**



ab 799,-



## HIGHLIGHTS

Buchsbaumwälder, Fachwerkhäuser und historische Gemäuer machen den Moselsteig zum Erlebnis. Dazwischen steigen Sie in die Moselweinbahn und fahren per Sessellift zum Pinnerkreuz.

## LEISTUNGEN

- 3\*\*\*-Hotels, Gasthöfe
- Gepäcktransfer
- Reiseunterlagen inkl. GPS-Daten/App
- 1 Panorama-Schiffahrt
- 1 Eintritt Abenteuer Wildpark Klotten

## REISEVERLAUF

**1. TAG:** Anreise nach Bullay

**2. TAG:** Rundwanderung Bullay

☞ ca. 3 h ☞ 8 km ⚡ 150 m ⚡ 150 m

Kurze Bahnfahrt nach Reil. Vorbei an der Marienburg wieder hinab und über die Doppelstockbrücke zurück nach Bullay.

**3. TAG:** Rundwanderung Bullay

☞ ca. 3 bis 4 h ☞ 9 km ⚡ 300 m ⚡ 300 m

Mit der Moselweinbahn gelangen Sie zum Wanderstart in den Jugendstilort Traben-Trarbach. Bergauf zur Burg Grevenstein und auf dem Franzosensteig über Wendeltreppen und Steige direkt durch die Ruine. Ein alpines Wanderstück am Kirster Grat führt Sie aussichtsreich nach Enkirch. Abschließend per Bus am Ufer entlang nach Bullay.

**4. TAG:** Bullay – Cochem

☞ ca. 4 h ☞ 11 km ⚡ 350 m ⚡ 350 m

Ein Lehrpfad zum Weinbau bringt Sie auf die Anhöhe, wo Sie Wald- und Wiesenwege über dem Fluss bis auf den Petersberg geleiten. Nach der Rast beim Panoramaplatz am Eulenköpfchen erreichen Sie Neef. Durch den Kaiser Wilhelm Tunnel per Bahn nach Cochem.

**5. TAG:** Rundwanderung Cochem

☞ ca. 3,5 bis 4 h ☞ 10 km ⚡ 250 m ⚡ 250 m

Von Bruttig geht es durch die schattige Schlucht des Kabainerbaches aufwärts zur Aussichtsplattform am Eisernen Mast. Nachmittags bewundern Sie vom Wasser aus die Cochemer Reichsburg bei einer genussvollen Schifffahrt.

**6. TAG:** Cochem – Treis-Karden

☞ ca. 2 bis 3 h ☞ 7 km ⚡ 250 m ⚡ 250 m

Hinauf zum Pinnerkreuz, einer herrlichen Felskanzel über Cochem. Anschließend in den Wild- und Abenteuerpark. Auf Waldwegen hoch über dem Fluss zur legendären Rasthütte „Wingerts Budche“. Mit der Moselbahn in Ihr Ziel nach Treis-Karden.

**7. TAG:** Rundwanderung Treis-Karden

☞ ca. 4,5 h ☞ 13 km ⚡ 350 m ⚡ 350 m

Der eindrucksvolle Buchsbaumpfad empfängt Sie mit immergrünen Wäldern und steilen Felsstufen. Von Müden aus auf historischen Pilgerpfaden ins Hochland zur sagenhaften Burg Eltz. Nach Einkehr im Biergarten gemütlich am Bach entlang nach Moselkern und per Bahn zurück ins Hotel.

**8. TAG:** Abreise oder Verlängerung



# SÜDTIROL FÜR FAMILIEN

Von Reschen nach Meran für alle Schuhgrößen

## REISEVERLAUF

**1. TAG:** Anreise nach Reschen

**2. TAG:** Reschen – Burgeis/Mals

☀ ca. 4 h ↔ 9 km ⚡ 200 m ≈ 600 m

Per Bus entlang des herrlich glitzernden Reschensees vorbei am ehemaligen Kirchturm im aufgestauten See. Von St. Valentin durch den Talaiwald hinauf ins urige Dörfle und hinab zu den Fischerhütten am Haidersee. Über Bergwiesen und Weidegebiet zum Bergsee und auf dem Sonnensteig hinab nach Burgeis.

**3. TAG:** Burgeis/Mals – Schlanders

☀ ca. 4 h ↔ 10 km ⚡ 200 m ≈ 450 m

Hoch über Mals entlang des Oberwaals wandern Sie weiter über wunderschöne Bergwiesen zum „Ganglegg“. Zum Schluss über imposante Brücken und hölzerne Steige über die Schlucht ins Etappenziel Schlanders. Eine entspannte Fahrt mit der Vinschgaubahn bringt Sie in den Übernachtungsort.

**4. TAG:** Schlanders – Naturns/Umgebung

☀ ca. 4,5 h ↔ 13 km ⚡ 350 m ≈ 400 m

Morgens geht es auf dem aussichtsreichen Höhenweg entlang von Sonnenhängen nach Vezzan. Mutige Wanderer steigen zur Hängebrücke in der schattigen Schlucht über den Tisser Bergbach. Spektakulär verläuft auch der Latschander Waalweg hoch über dem Etschtal und führt Sie direkt durch die Weinreben zum Schloss in Kastelbell. Dann fahren Sie gemütlich mit der Vinschgaubahn nach Naturns.

**5. TAG:** Naturns/Umgebung – Partschins

☀ ca. 3 bis 4 h ↔ 10 km ⚡ 300 m ≈ 350 m

Hoch über dem Tal wandern Sie entlang des felsigen Sonnenberger Panoramawegs. Wie der Name verspricht, gibt es dabei atemberaubende Ausichten auf ausgedehnte Obstgärten im Talboden und wärmende Sonnenstrahlen im Gesicht. Die Jausenstation am Bergbach lockt, bevor es über eine luftige Hängebrücke nach Partschins geht. Durch die Obstaine und Weinberge weiter ans Ziel.

**6. TAG:** Partschins – Meran

☀ ca. 3 h ↔ 9 km ⚡ 100 m ≈ 300 m

Entlang des abwechslungsreichen Algunder Waalweges folgen Sie dem beruhigenden Plätschern des Wassers durch Weinberge und genießen dabei den Blick über das Etschtal und die Bergwelt. Oberhalb der Stadt, auf der weltberühmten Tappeiner Promenade, wo sogar Palmen und Kakteen wachsen, wandern Sie in die sonnige Kurstadt Meran.

**7. TAG:** Abreise oder Verlängerung

*Auch als 8-Tagestour buchbar*

In Südtirol scheint an mehr als 300 Tagen im Jahr die Sonne. Doch nicht nur die imposanten Ausblicke auf die höchsten Gipfel Südtirols, sondern auch die vielen charakteristischen Waalwege machen die Wanderreise in Südtirol zu einer wunderbaren Familientour. Ein lustiger Wanderurlaub für alle Schuhgrößen!



**EUROHIKE  
ORIGINAL**

ab 829,-



## HIGHLIGHTS

Höhenwege locken zum Wandern und die glitzernden Seen laden zum Baden ein. Von der Hexenhöhle bis zur Teufelsplatte erfahren Sie viel Interessantes auf den Sagenwegen.

## LEISTUNGEN

- 3\*\*\*/4\*\*\*\*-Hotels, Gasthöfe
- Gepäcktransfer
- Persönliche Toureninformation
- Reiseunterlagen inkl. GPS-Daten/App
- 2 Bahnfahrten
- Rücktransfer buchbar



CODE: IT-SJWRM-07X-FAM



7/6



FR – MO 26.04. – 04.10. und täglich Saison 3



# EINFACH NUR WANDERN

Alles rund um unsere Reisen

## PERSÖNLICHE BERATUNG

Im Katalog können wir nur einen Bruchteil unserer Eindrücke wiedergeben. Deshalb möchten wir Ihnen gerne mehr über unsere Wanderprogramme erzählen. Rufen Sie uns an – wir rufen Sie auch gerne zurück. Oder senden Sie uns einfach eine E-Mail. Wir freuen uns auf Sie!

## EUROHIKE-QUALITÄTSSIEGEL

Alle Eurohike-Originalreisen sind mit dem Qualitätssiegel gekennzeichnet. Eurohike steht für:

- höchste Qualität und persönliche Betreuung
- Unterkünfte in sorgfältig ausgewählten Hotels
- detailliert geplante Wanderrouten
- keine Beschränkung der Gepäckstückzahl
- persönliche Toureninformation (mit wenigen Ausnahmen)
- ausführliche Reiseunterlagen inkl. Navigations-App
- auch für Alleinreisende buchbar

## BUCHUNG

Am schnellsten und einfachsten buchen Sie über unsere Homepage [eurohike.at](https://www.eurohike.at)

EUROHIKE  
ORIGINAL

oder Sie senden uns eine E-Mail an [office@eurohike.at](mailto:office@eurohike.at). Verbindlich wird die Anmeldung, sobald Sie die Buchungsbestätigung/Rechnung erhalten.

## BUCHUNGSCODE

Bitte geben Sie bei der Buchung unbedingt den bei jeder einzelnen Reise angeführten Buchungscode an! Nur so kann die von Ihnen gewünschte Reisevariante korrekt zugeordnet werden.

## UMBUCHUNGEN

Namensänderungen bei Reisenden sind bis 7 Tage vor Reisebeginn, Änderungen der Zimmeranzahl und Zimmerart, oder Umbuchungen der selben Reise sind grundsätzlich bis 14 Tage vor Reisebeginn möglich – vorausgesetzt, die Hotels können diese Änderungen noch annehmen. Den Aufwand müssen wir verrechnen: je Umbuchung mind. EUR 50,-/Person. Umbuchungskosten bei Partner-Reisen bitte erfragen.

## ZUSATZNÄCHTE

An vielen Start- und Zielorten bieten wir Zusatznächte an. Bei einigen Reisen sind Verlängerungen in den Etappenorten während der Wandertour möglich

– allerdings nur, wenn sie zusammen mit der Reise gebucht werden. Zusatznächte sind meist auch kurzfristig bei uns buchbar.

## REISEVERSICHERUNG

Wir empfehlen den Abschluss einer Reiserücktrittsversicherung inkl. Reiseabbruchversicherung. Informationen zu weiteren Versicherungsmöglichkeiten, wie etwa zur Deckung von Kosten einer Unterstützung während der Reise einschließlich einer Rückbeförderung bei Unfall, Krankheit oder Tod, finden Sie je nach gebuchter Reise unter [eurohike.at/reiseversicherung](https://www.eurohike.at/reiseversicherung) bzw. sind diese auch unserer Reisebestätigung beigelegt.

## KINDER & FAMILIEN

Bei Eurohike-Originalreisen reisen Kleinkinder bis 5,99 Jahre gratis. Allfällige Kosten für Kinderbett oder Verpflegung bitten wir Sie direkt mit dem Hotel zu klären. **Kinderermäßigungen:** Mitreisende Kinder erhalten eine Ermäßigung auf Grundpreis und Zusatznächte als dritte Person im Doppelzimmer zweier Vollzahler: 0 bis 5,99 Jahre 100%, 6 bis 11,99 Jahre 50%, 12 bis 14,99 Jahre 25%,



ab 15 Jahren 10%. Alle unsere Wanderreisen speziell für Familien finden Sie unter [eurohike.at/familienreisen](https://eurohike.at/familienreisen)

### KEINE REGEL OHNE AUSNAHME

Unsere ausgewählten Partner-Veranstalter schnüren teilweise ein leicht unterschiedliches Leistungspaket. Soweit dies für eine Buchungsentscheidung relevant scheint, weisen wir im Katalog, im Web und in den Ausschreibungen im Leistungsblock darauf hin.

### ANDERE LÄNDER, ANDERE SITTEN

Wir bemühen uns sehr, in allen Reise-ländern unseren bekannten Service zu bieten. Trotzdem sind manchmal geringe „Abstriche“ hinzunehmen. So ist in manchen Destinationen etwa das Frühstück einfacher bzw. sind Pünktlichkeit und Zeitangaben teils anders zu bewerten.

### UNTERKÜNFTE

Für uns ist es eine Pflicht, Sie nach einem Wandertag in wohlthuender und angenehmer Atmosphäre unterzubringen. Daher sind wir bemüht, Hotels, Gasthöfe und Pensionen mit entsprechender Qualität zu reservieren. Bei einigen Touren bieten wir mehrere Hotelkategorien an. Einzelzimmer sind oft schwer zu bekommen – auch in unseren Regionen, besonders aber in südlichen Destinationen. Bitte beachten Sie bei der Beurteilung des Mehrpreises, dass dieser nicht nur den zusätzlichen Hotelpreis, sondern auch die eigene Korrespondenz, Rechnungsstellung und die eigenen Reiseunterlagen beinhaltet. Trotz des Aufpreises sind Einzelzimmer zudem leider manchmal einfacher in der Ausstattung

und im Hotel in schlechterer Lage als die Doppelzimmer. Hin und wieder, vor allem auf Trekkingtouren, erfolgt die Unterbringung in Berghütten im Mehrbettzimmer mit Dusche/WC am Gang, teilweise auch ohne Dusche. Auch hier bemühen wir uns, heimelige und komfortable Hütten für Sie zu buchen. Einzelzimmer sind hier meist nicht möglich. Details dazu finden Sie bei den jeweiligen Reiseprogrammen.

### TOURENSKIZZEN

Die Streckenskizzen im Katalog ermöglichen Ihnen einen zusätzlichen Überblick über die ungefähre Streckenführung der Touren. Sowohl Streckenverlauf als auch Etappenorte sind allerdings für den tatsächlichen Tourenablauf nicht bindend.

### REISEUNTERLAGEN

Pro gebuchtem Zimmer erhalten Sie ein Unterlagenpaket. Bei allen Eurohike Originalreisen besteht dieses aus Anreihinweisen, Tipps zu Land, Leuten und Kultur, Einkehrempfehlungen, wichtigen Telefonnummern, Wanderkarten mit eingezeichneter Route und genauer Streckenbeschreibung. Weiters erhalten Sie Zugang zu unserer Eurobike & Eurohike on Tour-App mit allen digitalen

Informationen zu Ihrer Reise. GPS-Daten für Ihr bevorzugtes Navigationsgerät stehen ebenfalls zur Verfügung.

### GEPÄCKTRANSFER

Wir transportieren Ihr Gepäck von Hotel zu Hotel. Bei Eurohike-Originalreisen gibt es dabei keine Beschränkung der Anzahl der Gepäckstücke. Bei einigen Partner-Reisen werden nur ein oder zwei Gepäckstücke pro Person befördert. Gepäckstücke mit einem Gewicht von mehr als 20 kg werden nicht transportiert! Bitte beachten Sie, dass mehrmaliges Verladen das Gepäck besonders beansprucht. Keine Haftung übernehmen wir für Gegenstände, welche üblicherweise nicht im Reisegepäck mitgenommen werden; für Zahlungsmittel aller Art; für optische Schäden und Schäden an Haltegriffen und Rollen; für Beschädigungen an Gepäckstücken, deren Gesamtgewicht 20 kg überschreitet.

### AUSRÜSTUNG

Das Herzstück einer gelungenen Wanderreise ist eine gute Vorbereitung und wandertaugliche Ausrüstung. In Ihren Reiseunterlagen finden Sie jeweils eine Liste mit der für Ihre Reise empfohlenen Ausrüstung.



#### DETAILINFOS

Die wichtigsten Eckdaten zur Reise finden Sie im Katalog unter jeder Reisebeschreibung.



Buchungscode



Reisedauer (Tage/Nächte)



Anreisezeitraum



Streckentour



Rundtour



Sternwandern



Wandern mit Hund



Anspruchslevel



### RUCKSACK

Ein strapazierfähiger Rucksack mit Tragekomfort gehört zur Basisausrüstung jedes Wanderers, von Größe und Volumen her passend für die jeweilige Reise. Wir empfehlen ca. 20l für Genusswandertouren, ca. 32l wenn während einer Tour mal auf einer Hütte übernachtet wird, bis 40l für Trekkingtouren, bei denen das Gepäck selbst getragen wird. Passende Qualitätsrucksäcke der Firma Vaude können Sie bei uns auf Anfrage bestellen: 18l um EUR 80,-

### AN- UND ABREISE

An- und Abreise sind individuell in Eigenregie zu organisieren. Details dazu finden Sie bei der jeweiligen Reiseausschreibung im Web. TIPP: Wir empfehlen die Nutzung öffentlicher Verkehrsmittel, damit sind Sie noch nachhaltiger am Weg.

### PREISE

Alle im Katalog angeführten Preise verstehen sich in Euro und immer als Grundpreis pro Person im Doppelzimmer mit Übernachtung/Frühstück. Der Anreisetermin bestimmt den Saisonpreis, etwaige Zusatznächte verschieben die Saisonzeit nicht!

### KOSTEN VOR ORT

Auf eventuell vor Ort anfallende Kosten (u.a. Unterkunft/Verpflegung für Kinder, Kur-/Ortstaxen bzw. Tourismusabgaben, Unterkunft/Verpflegung/Reinigung für Hunde) sowie exkludierte Transport- und Serviceleistungen wird in der jeweiligen Reiseausschreibung im Web hingewiesen.

### GELD SPAREN: RABATTE UND BONI

Alle Rabatte und Boni gelten nur für Privatbucher. Bei Kurztouren (unter sechs Nächten) wird der Rabatt aliquot berechnet, außer beim Frühbucherbonus. Sollten für Sie mehrere der nachstehenden Rabattarten zutreffen, so berechnen wir Ihnen den höchsten Einzelrabatt. Eine Summierung der genannten Rabatte ist nicht möglich! Nur der Frühbucherbonus wird auch zu anderen Rabattarten addiert. Sorgen Sie bitte dafür, dass uns die Voraussetzungen für Ihre Rabatte bereits bei der Buchung bekannt sind. Eine spätere Berücksichtigung ist nicht möglich.

- Gruppenrabatt: Für Gruppen ab sechs Personen gewähren wir einen Gruppenrabatt. Fragen Sie uns nach einem speziellen Angebot!
- Stammkundenrabatt: Ab Ihrer zweiten Direktbuchung bei Eurohike erhalten Sie einen Stammkundenrabatt – gestaffelt nach der Anzahl der bei uns gebuchten Reisen. Das Infoblatt senden wir Ihnen gerne auf Anfrage zu!
- Frühbucherbonus: Bei Buchungen, die uns bis spätestens 28.02.2025 erreichen, erhalten Sie einen Frühbucherbonus von EUR 20,-/Person oder wahlweise einen Eurohike-Wanderrucksack im Wert von EUR 80,- gratis (nur bei Eurohike-Originalreisen, gekennzeichnet mit dem Qualitätssiegel, Übergabe erfolgt am Reiseort).

### LERNEN SIE UNSERE BETREUUNGSTEAMS IN GANZ EUROPA KENNEN!

Unsere Eurohike Reisespezialisten und die Betreuungsteams der Wanderstationen vor Ort sorgen dafür, dass Ihr Wanderurlaub genau so verläuft, wie Sie es sich wünschen.

Unter [eurohike.at/stationen](https://eurohike.at/stationen) lernen Sie unsere Wanderstationen und die Teams kennen.



## Unsere PREISE für Ihr REISEFEEDBACK

Ihr Feedback nach einer Eurohike-Wanderreise ist uns sehr wichtig. Deshalb freuen wir uns ganz besonders, wenn Sie sich die Zeit nehmen und uns Ihr persönliches Reisefeedback übermitteln. Denn nur so ist es möglich, unsere individuellen Wanderreisen in ganz Europa stets zu verbessern und auf Ihre Wünsche hin zu optimieren.

Mitmachen lohnt sich! Denn am Ende jeder Saison werden aus allen Feedback-Einsendungen drei Gewinner gekürt!

1. PREIS

€ 300,-  
Eurohike  
Reise-Gutschein

2. PREIS

€ 200,-  
Eurohike  
Reise-Gutschein

3. PREIS

€ 100,-  
Eurohike  
Reise-Gutschein

## JEDE MENGE TIPPS UND VORFREUDE

Zu finden auf unseren Social-Media-Kanälen

Noch mehr Wander-Impressionen und eine große Portion an Vorfreude auf den nächsten Aktivurlaub gibt es auf unseren Social-Media-Kanälen zu entdecken! Besuchen Sie uns auf Facebook, Instagram oder YouTube!



» eurohikewanderreisen



» eurohike\_wanderreisen



» eurohikewanderreisen

**Tipp:** Werden Sie Teil unserer Facebook-Gruppe „Eurohike Wanderfreunde“

# ALLE UNSERE REISEN

Im Überblick nach Ländern

## ALBANIEN

Nordalbanische Alpen 125

## BULGARIEN

Rila & Pirin Trekking 125

## DEUTSCHLAND

Allgäuer & Lechtaler Alpen 46

Altmühltal Panoramaweg 50

Bayerische & Salzburger Alpen 37

Bayerischer Jakobsweg 40

Bayerns Alpen & Seen 39

E 5 Oberstdorf – Meran ab 47

Füssen – Meran 45

Garmisch – Meran ab 43

Goldsteig 56

Harzer-Hexen-Stieg 54

König-Ludwig-Weg 40

Königssee – Chiemsee ab 35

Königssee – Wörthersee 36

Lechweg ab 28

Malerweg 55

Mecklenburger Fischland 56

Mosel- & Eifelsteig 51

Moselsteig 52

München – Garmisch 41

Rennsteig 54

Rheinsteig ab 53

Rügen 56

Salzalpensteig 38

Schluchtensteig 49

Schwarzwald – Bodensee 49

Spessart 49

Tegernsee – Sterzing 48

Tirolerweg Garmisch – Innsbruck 41

Zugspitze Bayern & Tirol ab 42

## FRANKREICH

Auvergne – Chaîne de Puy 93

Bretagne 99

Burgund 94

Collioure – Cadaquès 96

Côte d'Azur 96

Dordogne Périgord 94

Elsass ab 91

Französischer Jakobsweg 93

Golf von Morbihan 97

Gorges du Verdon 95

Kanalinseln 97

Korsika 96

Mercantour Nationalpark 95

Normandie 98

Provence – Luberon 95

Vercors Naturparadies 93

## GEORGIEN

Georgien – Swanetien und Kaukasus 129

## GRIECHENLAND

Korfu 126

Kreta 127

Santorin 126

Zakynthos 126

## GROSSBRITANNIEN

Cornwall ab 133

Great Glen Way 135

Pembrokeshire Wales 134

West Highland Way 135

## IRLAND

Dingle Way 136

Wicklow Way 136

## ITALIEN

Alpe-Adria-Trail 61

Amalfiküste 76

Apulien 77

Cilento Küstenwanderung 76

Cinque Terre 72

Dolomiten 62

E 5 Oberstdorf – Meran ab 47

Friaul – von den Julischen Alpen

ans Meer 61

Füssen – Meran 45

Gardasee – Venedig ab 68

Gardasee Rundwanderung 70

Garmisch – Meran ab 43

Golf von Neapel 76

Meran – Gardasee ab 66

Piemont 71

Piemont – Ligurien 72

Reschensee – Kalterer See 64

Reschensee – Meran 63

Sardinien Ostküste 77

Sizilien & Liparische Inseln 77

Südtiroler Wein- & Almenweg 65

Tegernsee – Sterzing 48

Toskana von Florenz zur Küste 74

Toskanische Küste 73

Umbrien – grünes Herz Italiens 75

Verona – Gardasee 69

Via Spluga 81

Vinschgau Panoramawandern 63

## KROATIEN

Dalmatien 124

Istrien 124

## LIECHTENSTEIN

Wanderparadies Liechtenstein 81

## MALTA

Malta & Gozo 77

## MONTENEGRO

Das Beste aus Montenegro 124

## NORWEGEN

Jotunheimen Nationalpark 138

## ÖSTERREICH

Alpe-Adria 3-Länder Runde 25

Dachstein Höhenrundweg 20

Donausteig 26

Kärntner Berge & Seen 25

Kitzbühel 22

Königssee – Wörthersee 36

Lechweg ab 28

Nationalpark Hohe Tauern

& Gletscherwelten 24

Pinzgau 22

Salzalpensteig 38

Salzburger & Tiroler Jakobsweg 21

Salzburger Gipfel

& Kitzbüheler Alpen 23





Salzkammergut	ab 16
Salzkammergut Seen & Dachsteingletscher	21
Steirischer Vulkanlandweg	26
Steirisches Salzkammergut	18
Tirolerweg Garmisch – Innsbruck	41
Wachau Welterbesteig	ab 26
Zehn-Seen Trekking	19

## PORTUGAL

Algarve	ab 116
Azoren	113
Douro-Tal	114
Madeira	ab 112
Portugiesischer Jakobsweg	114
Rota Vicentina	115
Rota Vicentina & Alentejo	116

## RUMÄNIEN

Karpaten	125
----------	-----

## SCHWEDEN

Gotaleden	137
Österlenleden	137

## SCHWEIZ

Aletsch Panoramaweg	85
Bernina Tour	82
Haute Route	86
Mont Blanc	87
Tessiner Highlights	83
Via Albula & Bernina	82
Via Alpina Bären trek	ab 84
Via Spluga	81
Vierwaldstättersee Rundtour	83
Wallis & Berner Oberland	86

## SLOWENIEN

Alpe-Adria-Trail	123
Julische Alpen	123
Julische Alpen & wildes Soča Tal	122

## SPANIEN

Baskische Küste	104
El Hierro	110
La Gomera	111
La Palma	111
Lanzarote	111
Mallorca	ab 106
Picos de Europa	104
Portugiesischer Jakobsweg	114
Pyrenäen Val d'Aran	104
Spanischer Jakobsweg	105
Teneriffa	110



## TÜRKEI

Lykischer Weg	128
Türkische Ägäis	127

## ZYPERN

Zyperns Westküste	128
-------------------	-----

Wichtige Hinweise	ab 3
Nützliche Informationen	ab 148
Impressum / Rechtliche Hinweise	153



<b>Wandern für Familien</b>	<b>140</b>
Salzkammergut Almwandern	142
Salzkammergut Flüsse & Seen	143
Salzburger Pinzgau	143
Bayern	144
E 5 Mini-Transalp	145
Moselsteig	146
Südtirol Reschen – Meran	147

### RECHTLICHE HINWEISE

Bitte beachten Sie, dass in der Rubrik „Einfach nur Wandern“ die wichtigsten Informationen für einen reibungslosen Buchungs- und Reiseablauf beschrieben sind. Alle Details zu unseren Reisebedingungen und unseren Datenschutzerklärungen, welche auch Inhalt des Reisevertrages werden, sind auf der nachstehend beschriebenen Website zu finden. Die in diesem Reisekatalog angebotenen Reisen und Kombinationen von Reiseleistungen gelten als Pauschalreisen im Sinne der neuen EU-Pauschalreiserrichtlinie (Richtlinie (EU) 2015/2302 des Europäischen Parlaments und des Rates). Zur innerstaatlichen Umsetzung der zivilrechtlichen Vorgaben dieser die bisherige Richtlinie (90/314/EWG) ersetzenden Neufassung wurden entsprechende Bundesgesetze erlassen, welche nunmehr auf abgeschlossene Reiseverträge anzuwenden sind. Aufgrund der für das gültige Zustandekommen eines Vertrages maßgeblichen – u. a. mittels Standardinformationsblatt zu erfüllenden – vorvertraglichen Informationspflichten erweist sich ein Abdruck der Allgemeinen Geschäftsbedingungen (AGB) an dieser Stelle als entbehrlich. Der vorliegende Reisekatalog dient somit nicht als alleinige Vertragsgrundlage für eine Buchung bzw. unverbindliche Reiseanfrage und erhebt keinen Anspruch auf Vollständigkeit. Alle relevanten Details zu den Reisen sind auf unserer Website ersichtlich. In die aktuell gültigen Allgemeinen Geschäfts- sowie Reisebedingungen kann auf eurohike.at/agb Einsicht genommen werden.

### IMPRESSUM

**Herausgeber:** Eurofun Touristik GmbH · Mühlstraße 20 · A-5162 Obertrum  
Telefon +43(0)6219 60 877 · eurohike.at · UID: ATU71008456 · HRB FN452199z · Gerichtsstand Salzburg

**Text/Konzept/Gestaltung:** FRISpirit – Agentur für Grafik & Kommunikation  
(Walter Friesenegger, Isabel Kobler, Sara Pidner)

**Fotos:** Eurofun Touristik GmbH, Heiko Mandl, Leo Himsl, Pixabay und mit freundlicher Genehmigung unserer Partner und Mitarbeiter.

**Druck:** Walstead Leykam Druck GmbH & Co KG – Zweigniederlassung NP Druck, A-3100 St. Pölten  
Änderungen im Angebot sowie Irrtümer, Druckfehler und Rechenfehler vorbehalten.



Produziert nach den Richtlinien des Österreichischen Umweltzeichens, Walstead Let's Print Holding AG, UW 808





# Pure **RADREISELUST** – mit **EUROBIKE** **EUROPA** entdecken

Unsere Eurobike Wanderreisen lassen Sie nicht nur vom Urlaub träumen, sondern Urlaubsträume wahr werden? Sie genießen die traumhaften Aussichten auf Ihrer Reise und das Gefühl von grenzenloser Freiheit? So schön unsere Wanderreisen sind, so traumhaft sind auch unsere Radreisen mit Eurobike. Während Sie den Wind in den Haaren spüren und auf Ihren Etappen zahlreiche Highlights entdecken, kommen Sie auf dem Fahrrad schneller voran und sehen so noch mehr fantastische Plätze in Ihrem Urlaub. Worauf also noch warten?

## DAS GEWISSE ETWAS SPÜREN

Sie fragen sich vielleicht, warum eine Radreise auch für Sie etwas sein könnte? Neben den zahlreichen wundervollen Orten, die Sie auf einer Radtour entdecken können, bietet Eurobike auch einen top Rundum-Sicher-Service, der keine Wünsche offenlässt. Die sorgfältig ausgewählten Routen und Etappen, die liebevoll ausgesuchten Hotels und die Betreuung vor, während und nach der Reise versprechen einen Urlaub, der noch lange in Erinnerung und noch länger im Herzen bleibt.

## SPORTLICH, ABER DOCH KOMFORTABEL

Auch für alle Radler, die nach der extra Portion an Herausforderung suchen, haben wir die passenden Radreisen parat. Mitzubringen sind ein gewisses Maß an Kondition und Training, denn unsere sportlichen Touren zeichnen sich durch mehr Radkilometer und Steigungen aus.

## UNSERE REISETIPPS

- Donau-Radweg | 8 Tage
  - Zehn Seen-Rundfahrt | 8 Tage
  - Bozen – Venedig | 8 Tage
  - Bilderbuch Toskana | 8 Tage
  - Mallorca Rundfahrt | 8 Tage
  - Alpe-Adria-Radweg Salzburg – Grado | 10 Tage
  - München – Gardasee | 11 Tage
  - Porto – Lissabon | 8 Tage
- und viele mehr ...



**Jetzt Katalog bestellen!**





## GENUSSRADELN IN PERFEKTION

Sie müssen Ihr Gepäck nicht mit dem Fahrrad mitnehmen, sondern wir transportieren es von Unterkunft zu Unterkunft. Morgens leichten Fußes das Hotel verlassen, abends warten die Koffer bereits im nächsten Quartier – darauf können Sie sich verlassen! So müssen Sie sich nur noch aufs Genießen und Radeln fokussieren, den Rest erledigen wir.

Ein gutes Fahrrad gehört zur wichtigsten Ausstattung für eine gelungene Radreise. Deshalb sind wir besonders stolz darauf, Ihnen mehrere Varianten anbieten zu können. Ob Sie lieber auf unserem Unisex-Rad, dem Leihrad-PLUS oder einem Elektrorad unterwegs sind, bleibt Ihnen überlassen.

## 4 GRÜNDE FÜR EINE AKTIVREISE MIT RAD & SCHIFF


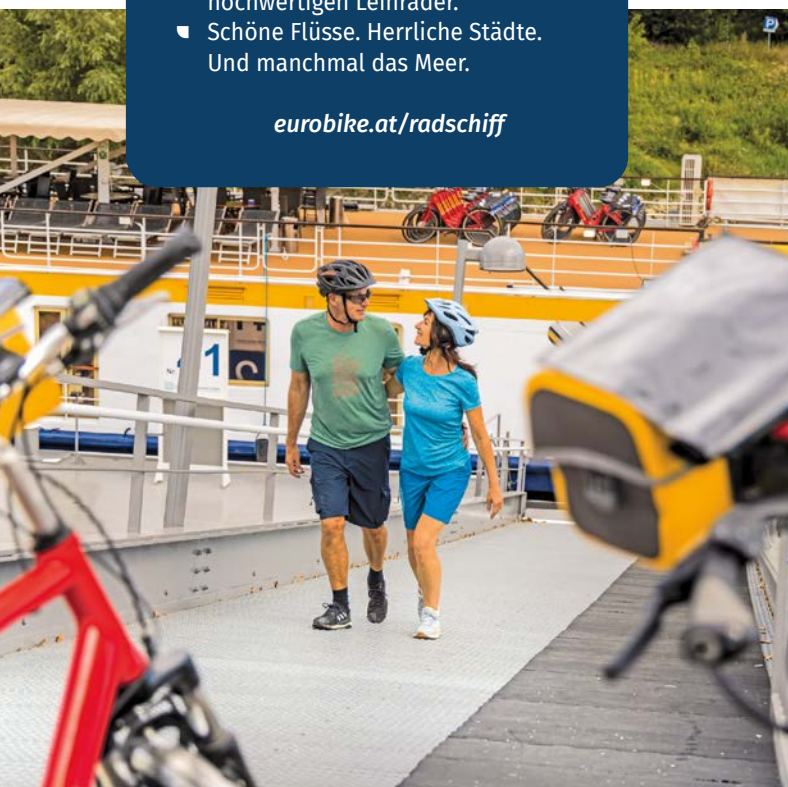
- Sie bestimmen selbst, wie viel Sie radeln.
- Speisen im gemütlichen Restaurant. Entspannen am Sonnendeck.
- Nutzen Sie unsere qualitativ hochwertigen Leihräder.
- Schöne Flüsse. Herrliche Städte. Und manchmal das Meer.

[eurobike.at/radschiff](https://eurobike.at/radschiff)

## MIT RAD & SCHIFF ENTSPANNT UNTERWEGS

### IHR SCHWIMMENDES HOTEL FÄHRT VORAUSS UND WARTET AM ZIEL


Unsere Reisen mit Rad & Schiff kombinieren zwei der schönsten Arten von Urlaub: Flusskreuzfahrten und Radreisen. Dabei ist das Schiff Ihr schwimmendes Hotel. Morgens genießen Sie an Bord ein ausgiebiges Frühstück und danach radeln Sie durch herrliche Landschaften und Orte bis zum Tagesziel. Dort erwartet Sie Ihr Schiff bereits wieder und Sie genießen die Aussicht am gemütlichen Sonnendeck.





# Für Ihre **NÄCHSTE REISE** inspirieren lassen. Im **KATALOG** oder **ONLINE**.



Mehr Impressionen und jede Menge  
Vorfreude finden Sie auf Social Media:

 » eurohikewanderreisen  
» eurobikeradreisen

 » eurohike\_wanderreisen  
» eurobike\_radreisen

 » eurohikewanderreisen  
» eurobikeradreisen



Lust auf Radreisen?  
**JETZT EUROBIKE-  
KATALOG BESTELLEN**



**Eurofun Touristik GmbH**  
Mühlstraße 20 • A-5162 Obertrum

Telefon +43 (0)6219 60 877  
Gratis-Infoline 0800 070 6333  
office@eurohike.at



**eurohike.at**