

**EURO
HIKE**

WANDERREISEN

**WANDERBARE
GLÜCKSMOMENTE.**



2024

SICHERN SIE SICH IHREN FRÜHBUCHERBONUS!

Bei Buchung Ihrer Wanderreise bis spätestens 29.02.2024 erhalten Sie einen Bonus von EUR 20,- pro Person.

Oder Sie entscheiden sich bei allen Originalreisen für einen Qualitätsrucksack von Vaude im Wert von EUR 80,-.



Wanderbare **GLÜCKSMOMENTE** – mit **LEIB** und **SEELE**

LIEBE WANDERFREUNDE,

haben wir Sie zumindest ein wenig überrascht? Sie blättern gerade durch unseren völlig **neu gestalteten Katalog 2024**, den wir mit viel Herzblut und Hingabe erarbeitet haben. Mit neuer Struktur, vielen redaktionellen Inspirationen und trotzdem (fast) allen unserer Reisen im kompakten Überblick. Weitere Detailinformationen und noch mehr Reiseangebote finden Sie auf unserer Website – ebenso komplett neu, optisch und technisch am neuesten Stand.

Sie sehen, wir haben die letzten Monate viel diskutiert und nachgedacht, wie wir uns als Partner unserer Gäste verbessern können, wofür wir stehen und wie wir gesehen werden wollen. Unser neuer Auftritt soll unsere Werte noch stärker hervorheben und uns die nächsten Jahre begleiten.

Aber auch bei unseren Wanderreisen haben wir **Neuigkeiten** zu bieten: So haben wir die Reisen der beliebten Kategorie Charme erweitert, zum Beispiel die Alpenüberquerung am Fernwanderweg E5, am Lechweg oder am Moselsteig. Neu können Sie mit uns von Füssen bis nach Meran wandern, entlang der Rota Vicentina in Portugal entschleunigen oder im Friaul die schönsten Ecken der Region erkunden.

Freuen Sie sich auf Ihre nächste Aktivreise, wir sind dabei sehr gerne Ihr persönlicher Wegbegleiter – wegweisend, leidenschaftlich und vertrauenswert.

Bis bald, wir freuen uns auf Sie!

Ihr Eurohike-Team

Sie haben Fragen? Rufen Sie uns einfach an:
Gratis-Infoline **0800 0706333** oder Eurohike-Telefon **+43 (0)6219 60 877**

PERFEKT ORGANISIERTE WANDERREISEN

Seit 20 Jahren erstklassige Qualität

Bei unseren individuellen Touren bestimmen Sie Ihren Tagesablauf! Wann Sie losstarten, wo und wann Sie Besichtigungen und Pausen einplanen, oder wie schnell Sie vorankommen möchten. Eigens erarbeitete Routenbeschreibungen und Karten weisen Ihnen den richtigen Weg zu den allerschönsten Routen. Während Sie unbeschwert und „auf eigene Faust“ die Landschaft erkunden, transportieren wir Ihr Gepäck verlässlich und pünktlich in Ihre nächste Unterkunft.



BESTENS BERATEN, ALLES PERFEKT ORGANISIERT

Unser geschultes Team, das gerne und oft auch selbst wandert, berät Sie jederzeit persönlich und mit hilfreichen Tipps. Bei uns sind Sie bestens aufgehoben, wenn Sie einfach nur genussvoll wandern wollen.

GENUSSVOLL WANDERN OHNE GEPÄCK

Sie müssen Ihr schweres Gepäck nicht am Rücken mitschleppen, es reicht ein kleiner Rucksack für eine entspannte Tagestour. Wir transportieren Ihre Koffer verlässlich in die nächste Unterkunft.

REISEUNTERLAGEN VON DEN PROFIS

Bei uns erhalten Sie kein Wanderbuch von der Stange, sondern maßgeschneiderte Reiseinformationen. Jedes Routenbuch enthält ausführliche Infos zu den Wanderungen, zu Land und Leuten, Sehenswürdigkeiten und vieles mehr.

AUF DEN ATTRAKTIVSTEN ROUTEN UNTERWEGS

In detailreicher Vorbereitungszeit erarbeiten wir Tourvarianten, die Sie nicht dem nächstbesten Wanderführer entnehmen können. Dabei orientieren wir uns auch an bekannten, offiziellen Wanderwegen, stellen jedoch jede einzelne Tour eigens zusammen. Bei Checks vor Ort überprüfen wir regelmäßig die Routenführung, Beschaffenheit der Wege, unsere Unterlagen, Hotels usw.

UNTERKÜNFTE ZUM WOHLFÜHLEN

Am Ende eines sportlich-aktiven Tages wartet kein „Hotel von der Stange“, das auch noch mühsam gesucht werden muss. Wir wählen unsere Unterkünfte mit Sorgfalt und Bedacht, damit Sie abends in angenehmer Atmosphäre neue Kräfte sammeln können.

PERSÖNLICHE BETREUUNG VORAB UND WÄHREND DER TOUR

Wir haben ein offenes Ohr für Ihre Anliegen – bereits bei der Buchung, bei Ihren Reisevorbereitungen und natürlich auch vor Ort. Dort erfahren Sie in einem persönlichen Informationsgespräch alles Wissenswerte rund um Ihre Reise. Während der Tour sind wir über unsere Service-Hotline immer für Sie erreichbar, selbstverständlich auch am Wochenende.

SO BUCHEN SIE AM SCHNELLSTEN AUF EUROHIKE.AT

In die Reisesuche klicken („Suchbegriff/ Code“), vollständigen Buchungscode eingeben und bestätigen. Auf der Reiseseite „Jetzt buchen!“-Button klicken, los geht's!

Stück für Stück zur **PERFEKTEN** **WANDERREISE** in Eurohike Qualität



Alpenüberquerung

Zu Fuß und aus eigener Kraft die Alpen überqueren – ein Erlebnis für jedes Anspruchsniveau.

ab Seite **12**

Alpenraum

Ein Streifzug durch die Alpen – Wandern und das Leben im Alpenraum erkunden.

ab Seite **24**

Wandern am Wasser

Kraft tanken und Ruhe finden im Wanderurlaub am Wasser.

ab Seite **42**

Europas bekannteste Wanderwege

Entdecken Sie unsere Must-Hike Wanderwege in ganz Europa.

ab Seite **54**

Insel- & Küstenwandern

Die schönsten Insel- und Küstentouren mit Meerblick, Frischluft und mediterranem Flair.

ab Seite **72**

Kulinarische Wanderreisen

Eine Wanderkarte für aktive Genießer, die zu kulinarischen Genussadressen führt.

ab Seite **96**

Entschleunigte Wanderreisen

Traumhafte Touren und Wanderrouten für Ruhesuchende und Genießer.

ab Seite **112**

Wanderreisen für Familien

Eine Wanderauszeit in der Natur für alle Schuhgrößen.

ab Seite **124**

WIR SIND VOR ORT FÜR SIE DA

Unsere Tourenbetreuer – in ganz Europa

PERSÖNLICHE BEGRÜSSUNG

Bei (fast) allen Eurohike-Originalreisen werden Sie am Anreisort persönlich begrüßt und erhalten viele wertvolle Tipps für Ihre Reise. Bei Unklarheiten stehen unsere Mitarbeiter Rede und Antwort, etwaige Fragen können direkt vor Ort angesprochen und Probleme umgehend gelöst werden.

PERSÖNLICHE ERREICHBARKEIT

Bei dringenden Fragen oder im Notfall ist ein Betreuer in Ihrer Nähe und kann rasch für eine Lösung oder die notwendige Hilfestellung sorgen. Wir reagieren unmittelbar, Sie bleiben in keinem Callcenter „hängen“, sondern haben einen direkten Ansprechpartner vor Ort.

PERSÖNLICHER GEPÄCKTRANSPORT

Überwiegend wird Ihr Gepäck mit eigenen verlässlichen Mitarbeitern transportiert und nur in Ausnahmefällen auf Taxidienste vor Ort zurückgegriffen. Dies garantiert pünktliche und sorgfältige Lieferung ins nächste Quartier.

PERSÖNLICHER RÜCKTRANSFER

Nicht immer lässt sich der Ausgangspunkt der Reise einfach über öffentliche Verkehrsmittel erreichen. Daher bieten wir oft auch eigene Rücktransfers an. Dabei freuen wir uns über Ihr wertvolles Reisefeedback aus erster Hand, können gezielt Empfehlungen für die nächste Wanderreise geben und uns persönlich von Ihnen verabschieden.

LERNEN SIE UNSERE TOURENBETREUER KENNEN!

Gesichter zu unseren Mitarbeitern vor Ort und viel Wissenswertes über unsere Stationen europaweit finden Sie auf unserer Website unter:



EUROHIKE
ORIGINAL



REISEN FÜR JEDEN ANSPRUCH

Wandern von entspannt bis anspruchsvoll

Zu Ihrer Orientierung haben wir unsere Wanderreisen einem allgemeinen Anspruchsniveau zugeteilt. Dabei kann es vereinzelt auch vorkommen, dass Ihnen manche Tagesetappen etwas mehr oder weniger abverlangen.



GENUSSWANDERN

Unsere Genusswandertouren empfehlen sich besonders für Wandereinsteiger und all jene, bei denen Entspannung und Erholung nicht zu kurz kommen sollen. Gewandert wird auf einfach zu begehenden, gut ausgebauten Wanderwegen. Mit etwas Kondition und Ausdauer werden tägliche Touren mit Gehzeiten zwischen 3 und max. 4,5 Stunden zum Wandergenuss.

WANDERN

Im Schwierigkeitsgrad „Wandern“ erwarten Sie gemütliche Touren auf guten Wanderwegen ohne besondere technische Anforderungen. Sie wandern täglich bis zu 5 Stunden (teilweise auch ein klein wenig länger) mit geringen Höhenunterschieden. Um die gesamte Reise so richtig genießen zu können, sollten Sie gute Gesundheit und etwas Grundkondition mitbringen.

BERGWANDERN

Die Höhenunterschiede und/oder Entfernungen werden auf diesen Reisen etwas größer. Zusätzlich wandern Sie meist auf Wanderpfaden, wo Trittsicherheit und abschnittsweise Schwindelfreiheit erforderlich sind. Sie gehen täglich 4 bis 6,5 Stunden, kleinere Gipfelanstiege sind möglich. Wir setzen gute Kondition voraus, damit Sie die Höhenwege genießen können.

TREKKING

Sie wandern in Höhen zwischen 1.500 und 2.500 Metern auf Bergwegen und steinigen, manchmal ausgesetzten Pfaden. Trittsicherheit, Schwindelfreiheit und gute Ausdauer sind für Reisen bis zu 7 Stunden notwendig. Bergerfahrung ist bei diesen Touren Voraussetzung. Teilweise ist der Rucksack bei Hüttenübernachtungen selbst zu tragen, gute Ausrüstung ist daher wichtig.



UNSERE REISEUNTERLAGEN

Damit sind Sie garantiert auf dem richtigen Weg

Wie heißt es so schön: „Wer das Ziel nicht kennt, wird auch den Weg nicht finden.“ Doch nicht bei Eurohike: Mit unseren Reiseunterlagen kennen Sie jedes Tagesziel und finden ganz sicher und bequem Ihren Weg! Denn bei uns erhalten Sie kein Wanderbuch von der Stange mit einer Karte im Minimalmaßstab. Im Gegenteil: Wir erstellen eigene, maßgeschneiderte Unterlagen und Reiseinformationen für jede unserer Originaltouren.

ROUTENBÜCHER

Routenbücher mit Landkarten und perfekt eingezeichnete Route im passenden Maßstab, mit exakter Streckenbeschreibung und vielfältigen Tipps und Informationen zu Land und Leuten, der Region und den Bergen, reizvollen Sehenswürdigkeiten und genussvollen Einkehrtipps.

SERVICE-HOTLINE

Zur Unterstützung oder für den besonderen „Fall der Fälle“ stehen wir während der gesamten Tourdauer telefonisch zur Verfügung.

EUROBIKE & EUROHIKE ON TOUR-APP

Spielend leicht zu bedienen mit allen Informationen in digitaler Form wandern Sie damit ohne Umwege direkt in Ihr gebuchtes Hotel. Zusätzlich finden Sie in der App auch alle Informationen aus dem Routenbuch und haben diese somit jederzeit auf Ihrem Smartphone oder Tablet auch offline verfügbar. Für Ihr eigenes Navigationsgerät stellen wir die GPS-Daten gerne zur Verfügung.

INFORMATIONSGESPRÄCH

Vor Ort werden Tipps für die nächsten Reisetage gegeben und Leistungs-Voucher, Gutscheine, Zugtickets etc. übergeben.

Die beschriebenen Reiseunterlagen erhalten Sie auf allen Eurohike-Originalreisen. Bei Partnerreisen können unterschiedliche Unterlagen Verwendung finden.

DER UMWELT ZULIEBE

Tragen Sie gemeinsam mit uns zu noch mehr Nachhaltigkeit bei und entscheiden Sie sich für unser digitales Routenbuch und somit gegen die gedruckte Variante. Als kleines Dankeschön erhalten Sie von uns einen Preisnachlass in Höhe von EUR 20,- pro Zimmer.

CHARME REISEN in ganz Europa

Unsere **Wanderreisen mit Charme** präsentieren wir Ihnen in den schönsten Destinationen verteilt in ganz Europa, immer mit landestypischen Hotels und dem besonderen Extra. Wo Sie in Europa unsere Wanderreisen mit Charme erleben können sehen Sie auf einen Blick, denn diese sind mit unserem Charme-Logo gekennzeichnet.



- **Wachau Welterbesteig**
Wein & Kultur an der blauen Donau
- **Bezauberndes Kitzbühel**
Sternwandern in den Tiroler Alpen
- **Garmisch – Meran**
Alpenüberquerung „light“
- **Meran – Gardasee**
Südtirol, Brenta-Dolomiten & Trentino
- **Mallorca Finca**
Die schönsten Routen der Sonneninsel
- **Madeira**
Einzigartige Küstenwanderungen & blühende Gärten

... und viele weitere mehr!

CHARMANTE AUSZEIT

Wer sich abends nach der Tagestour auf ein ganz besonderes Ambiente freut, individuellen Service schätzt und sich im Pool oder Wellnessbereich entspannen möchte, sollte eine unserer Charme-Touren ins Auge fassen. Die Unterbringung in dieser Kategorie erfolgt ausschließlich in mit größter Sorgfalt ausgewählten Unterkünften, die mit einem individuellen, ganz besonderen Charme zu überzeugen wissen und angenehme Extras für Wanderer bieten. In allen Etappenorten haben wir uns für Sie auf die Suche nach landestypischen Unterkünften gemacht. Stets hebt besonderes Flair diese Häuser aus der Masse anonymer Hotels hervor. Jedes davon besitzt individuellen Charakter, der Ihre Reise zu einem unvergesslich schönen Erlebnis macht.



Einzigartige Genusswelten erleben

CHARME ENTDECKEN
eurohike.at/charme



WANDERN MIT HUND

Wanderglück für Zwei- und Vierbeiner

Sie sind gerne zusammen mit Ihrem vierbeinigen Freund auf Reisen? Wir bieten ein ausgewähltes Angebot an Wanderreisen mit Hund an und haben diese Reisen optisch mit einer Hundepfote hervorgehoben. So sehen Sie auf den ersten Blick, ob Ihre gewünschte Reise mit Hund buchbar ist. Bei der Buchung benötigen wir zur Anmeldung des Hundes in den Unterkünften unbedingt die Rasse und Größe. Bitte beachten Sie, dass Zusatzkosten für Ihren Hund direkt vor Ort an die Hotels zu entrichten sind.



AUCH BEIM WANDERN MIT HUND GIBT ES REGELN

Wir verweisen Sie auf die Notwendigkeit der Kenntnis von Einreisebestimmungen und Verhaltensregeln des jeweiligen Reiselandes/Region. Ebenso dürfen wir Sie auf die Leinenpflicht hinweisen, die in den meisten Wanderregionen gültig ist, teilweise gilt Maulkorbpflicht. Dies ist besonders zu beachten, wenn in der gebuchten Reise Transfers (Bus, Seilbahn, Schiff) vorgesehen sind. Bitte informieren Sie sich diesbezüglich anhand der im Reiseland gültigen Bestimmungen. Nicht vergessen: Auch Hunde benötigen Reiseproviant und eine Ausrüstung für die Reise, das sollten Sie bei Ihrer Reiseplanung nicht außer Acht lassen!



- **Rheinsteig**
Burgen, Weinberge und kulinarische Genüsse
- **Lechweg**
Weitwandern von der Quelle bis zum Fall
- **Bayerische & Salzburger Alpen**
Vom Königssee ins Bergenreich des Hochkönigs
- **Rund um die Zugspitze**
Von Garmisch nach Leutasch und zurück
- **Reschensee – Kalterer See**
„Via Claudia Augusta“
- **Gardasee – Venedig**
Berge & Seen, Grappa & Palazzi



UNSERE MITARBEITER „ON TOUR“

Zum Praxistest vor Ort unterwegs

Wandern ist für unsere Mitarbeiter nicht nur Beruf, sondern auch Berufung. Unser Team ist nicht nur im Büro für Ihre Fragen, Wünsche und Anliegen da, sondern jeder von uns verbringt auch selbst unheimlich gerne seine Freizeit beim genussvollen Wandern oder sportlichen Trekking. Was liegt da näher, als das Angenehme mit dem Nützlichen zu verbinden? Jedes Jahr nehmen die Eurohike-Mitarbeiter unsere Wanderreisen genau unter die Lupe.

Beim „Reality Check“ vor Ort wird jede Reise umfangreich geprüft, die hübsche Theorie mit der beinhalten Praxis konfrontiert und jedes Konzept bis ins kleinste Detail auf eventuelle Schwachstellen abgeklopft. Wir kontrollieren regelmäßig die Routenführung, die Be-

schaffenheit der Wege, unsere eigenen Unterlagen, die gebuchten Hotels und noch viel mehr. Dieser erhebliche Aufwand zeichnet eine Eurohike Wanderreise aus und definiert unseren Anspruch. So garantieren wir bestmögliche Reisequalität und Kundenberatung.



Mitarbeiter on Tour

Sarah: Wanderung rund um die Zugspitze

Reisebericht über die Wandertour rund um den höchsten Berg Deutschlands



Mitarbeiter on Tour

Failte Gu Alba! Willkommen in Schottland

Claudia unterwegs in den Schottischen Highlands



Mitarbeiter on Tour

Michael: Wanderreise Bayern für Familien

Als Familie Deutschlands Süden entdecken



EINEN BLICK WERT
eurohike.at/mitarbeiter-on-tour

SCHRITT FÜR SCHRITT NACHHALTIG

Mit Eurohike reisen Sie verantwortungsvoll

Egal wo Sie auf unseren zahlreichen Wanderrouten unterwegs sind, die Natur ist die Basis für all unsere Reisen! Darum ist es für uns immer schon selbstverständlich, dass wir viel Wert auf klimabewusstes und verantwortungsvolles Handeln rund um die Organisation unserer Reisen legen. Trotzdem versuchen wir uns kontinuierlich zu verbessern, vielleicht auch mit Ihrer Unterstützung?

VON NATUR AUS NACHHALTIG

Bei all unseren Wanderreisen sind Sie aus eigener Körperkraft zu Fuß unterwegs – „von Natur aus“ die umweltschonendste Weise zu reisen. Hinweise zur An- und Abreise per Bus & Bahn finden Sie in unseren Reiseunterlagen, vorab digital an Sie verschickt, damit wir den ökologischen Fußabdruck möglichst geringhalten können.

REGIONALITÄT UND QUALITÄT

Bei unseren sorgfältig ausgewählten Unterkünften achten wir besonders auf Regionalität – viele unserer Hotels sind landestypische Häuser im Familienbetrieb. So bleibt die Wertschöpfung vor Ort, die lokale Infrastruktur wird gestärkt und Sie können mit einem guten Gefühl die regionalen Köstlichkeiten vor Ort genießen.

NACHHALTIGKEIT IM BÜRO-ALLTAG

Schon seit vielen Jahren beziehen wir den Großteil unseres Stromes aus unserer Photovoltaik-Anlage, zur Warmwasseraufbereitung wird eine Solaranlage verwendet – das tut unserem Büro, aber auch der Natur

gut. Neue Schritte, wie zum Beispiel unser vollständig „papierloser“ Arbeitsalltag oder Fahrgemeinschaften zur Arbeit werden gemeinsam im Nachhaltigkeits-Team diskutiert. Dazu durchlaufen wir als neues, engagiertes Mitglied von Travelife den Zertifizierungsprozess.

KATALOG UND VERSAND

Auch rund um das Druckwerk, in dem Sie gerade blättern, versuchen wir möglichst verantwortungsvoll zu handeln: Unser Druckpartner ist mit dem Österreichischen Umweltzeichen ausgezeichnet und als ClimatePartner kompensieren wir sogar den kompletten CO₂-Abdruck. Überdies erfolgt der Versand in nachhaltig produzierter Folie samt Umweltzeichen.

HELFEN AUCH SIE MIT

Gemeinsam mit uns können auch Sie noch mehr zu Ihrer nachhaltigen Reise beitragen: Entscheiden Sie sich für unser digitales Routenbuch und somit gegen die gedruckte Variante. Als Dankeschön erhalten Sie von uns einen Preisnachlass in Höhe von EUR 20,- pro Zimmer.





Zu **FUSS** und aus eigener **KRAFT** über die **ALPEN** wandern

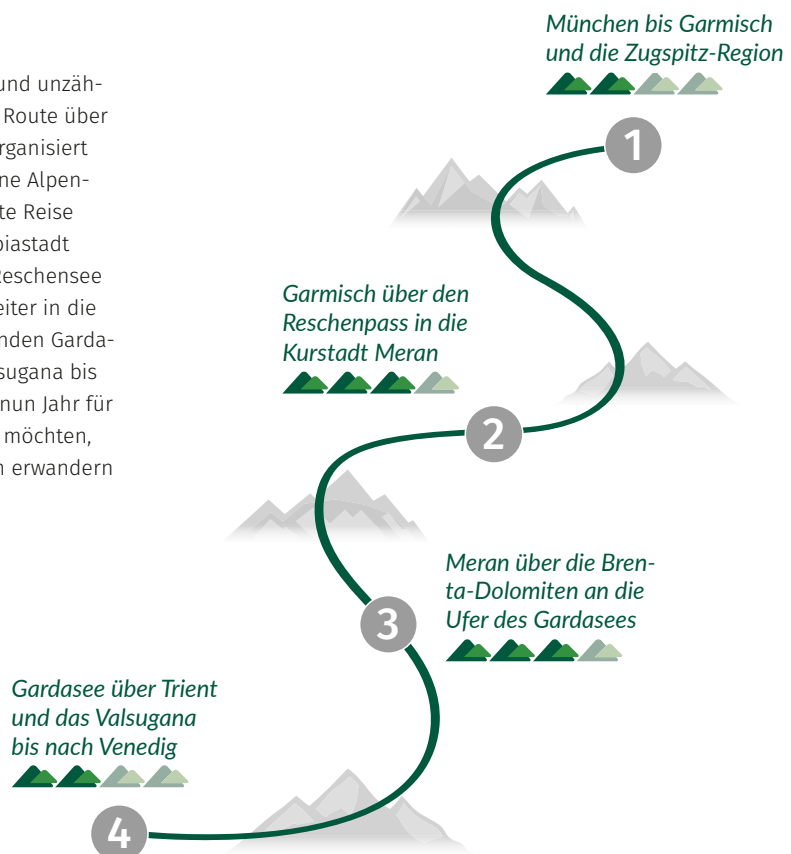
Sie wollten immer schon einmal die Alpen zu Fuß überqueren? Was früher nur unter höchsten Strapazen möglich schien, lässt sich nun auch mittels bestens organisierter Wanderreisen erleben. Lassen Sie hoch oben in den Bergen den Lärm des Alltags weit hinter sich und erleben Sie die Magie der Alpen hautnah – ganz in Ihrem individuellen Wanderrhythmus und jederzeit rundum betreut.



Alpenüberquerung der Marke Eurohike

VON MÜNCHEN NACH VENEDIG

Vier Wanderreisen, drei Länder, traumhafte Regionen und unzählige Wandererlebnisse warten auf dieser einzigartigen Route über die Alpen. Jeweils auf acht Tage anberaumt, bestens organisiert und mit kurzen Transfers zwischendrin lässt sich so eine Alpenüberquerung durchaus entspannt absolvieren. Die erste Reise führt von der bayerischen Hauptstadt bis in die Olympiastadt Garmisch, die zweite weiter nach Südtirol, vorbei am Reschensee in die Kurstadt Meran. Auf der dritten Reise geht es weiter in die Dolomiten und ins Trentino an den dunkelblau glitzernden Gardasee, die vierte leitet über Trient und das bekannte Valsugana bis in die Lagunenstadt Venedig an der Adria. Und ob Sie nun Jahr für Jahr ein neues Stück der gesamten Strecke entdecken möchten, oder gleich alle vier Reisen innerhalb von vier Wochen erwandern wollen, bleibt dabei ganz Ihnen überlassen.



ÜBER DIE ALPEN VOM KÖNIGSSEE BIS AN DEN WÖRTHERSEE 🐾



Erleben Sie zwischen dem Königssee in Bayern und dem Wörthersee in Kärnten eine Route voller Abwechslung entlang herrlicher Seen, mächtiger Gipfel, regionaler Almgenüsse und traumhafter Wandermomente. Die Reise beginnt in Schönau am Königssee in Bayern und führt über Weißbach und Dienten am Hochkönig. Durchs berühmte Gasteiner-tal geht es in Richtung der Hohen Tauern, beeindruckende Gipfel winken aus der Ferne. Die Tages-etappe hinüber nach Mallnitz lässt jedes Wanderherz höherschlagen! Ein uralter Saumpfad führt hinüber ins sonnige Kärnten, über Obervellach und durch das beschauliche Mölltal geht es an den tiefblauen Millstätter See. Wer hier noch immer nicht genug hat, kann bei der 10-tägigen Tour die Kärntner Nockberge mit dem faszinierenden Sternenbalkon und herrlicher Fernsicht erkunden und bis Villach wandern. Die grenzüberschreitende Wandertour ist als 10- oder 8-Tagestour buchbar – ideal für alle ambitionierten Bergwanderer.



WANDERGLÜCK FÜR ZWEI- UND VIERBEINER

Aufgrund der guten Routenführung ist unsere Alpenüberquerung von München nach Venedig und die Tour vom Königssee an den Wörthersee auch bestens für den Wanderurlaub mit Hund geeignet. Bei Fragen sind unsere erfahrenen Reisespezialisten gerne für Sie da!



ALPENÜBERQUERUNG E5: OBERSTDORF – MERAN



Der Fernwanderweg E5 wird nicht umsonst als die „schönste aller Alpenüberquerungen“ bezeichnet. Ein Trekking-Abenteuer, das für Herzklopfen, Naturerlebnisse und Gaumenfreuden gleichermaßen sorgt: Herzklopfen zum Beispiel auf der höchsten und längsten Fußgänger-Hängebrücke Österreichs in Holzgau, in teils hochalpinen Bergregionen oder auf aussichtsreichen Gebirgspässen. Unvergleichliche Naturerlebnisse warten an jedem einzelnen Tag dieser Tour von Oberstdorf im grünen Allgäu durch die scheinbar unendliche Bergwelt Tirols über das zaubernde Passeiertal bis nach Meran. Und genussvolle Gaumenfreuden aus Bayern, Tirol und Südtirol locken in den Pausen in einladenden Almen und Berghütten oder beim wohlverdienten Abendessen. Mit einer guten Ausdauer, Schwindelfreiheit und Trittsicherheit werden die täglichen Gehzeiten von vier bis sechs Stunden für alle bergerfahrenen Wanderer zum unvergesslich schönen Abenteuer und die Mühen der Auf- und Abstiege werden von umwerfenden Bergpanoramen belohnt. Sicher ist: Diese Alpenüberquerung zu Fuß ist und bleibt Traumtour und Wunschziel für jeden Bergwander-Fan!



TREKKING







Die Königsdisziplin unter den Wanderreisen. Die Wandertouren der Kategorie „Trekking“ wurden für erfahrene Wanderer mit einer sehr guten Ausdauer und Kondition konzipiert. Sie bewegen sich zwischen 1.500 und 2.500 Metern Seehöhe. Die Steige sind steinig und stellenweise ausgesetzt und die tägliche Gehzeit beläuft sich auf etwa sieben Stunden. Wir empfehlen eine entsprechende Ausrüstung und Trekking-Equipment. Hinweis: Auf manchen Tagesetappen mit Hüttenübernachtungen ist das persönliche Gepäck selbstständig zu transportieren.

UNSERE TREKKING-REISEN BIETEN DAS PERFEKTE AKTIVERLEBNIS FÜR

fortgeschrittene Wanderer
Wanderer mit Ausdauer und
besonders guter Kondition
bergerfahrene Wanderer, die gerne
zwischen 1.500 und 2.500 Metern
Seehöhe wandern
Wanderer mit Trittsicherheit
sowie Schwindelfreiheit
Wanderer mit entsprechend
guter Ausrüstung



Alpenüberquerung Marke Eurohike

E 5 Oberstorf – Meran	15
E 5 Oberstdorf – Meran mit Charme  NEU	16
Tirolerweg Garmisch – Innsbruck	16
Königssee – Wörthersee	17
Füssen – Meran	18
München – Garmisch	19
Garmisch – Meran	20
Garmisch – Meran mit Charme 	21
Meran – Gardasee mit Charme 	21
Meran – Gardasee	22
Gardasee – Venedig	23
Gardasee – Venedig mit Charme 	23

eurohike.at/alpenueberquerung

REISEVERLAUF

1. TAG: Anreise nach Oberstdorf

2. TAG: Oberstdorf – Steeg

☞ ca. 6h ☞ 14km ⚡ 990m ⚡ 900m

Durch die herrlichen Allgäuer Alpen auf einem imposanten Steig durch den Sperrbachtobel aufwärts zur Kemptner Hütte. Am Passübergang Mädelejoch über die Grenze nach Österreich, wo ein aussichtsreicher Abstieg ins Lechtal wartet. Über eine spektakuläre Hängebrücke gelangen Sie nach Holzgau.

3. TAG: Steeg – Landeck

☞ ca. 5,5h ☞ 14km ⚡ 900m ⚡ 1.100m

Der Weg führt Sie zum Passübergang bei der Leutkircher Hütte. Hinunter geht es Richtung Arlberg und schließlich auf dem Jakobsweg nach St. Jakob. Eine beschauliche Busfahrt bringt Sie talwärts ins Inntal.

4. TAG: Landeck – Pitztal

☞ ca. 4,5 bis 5h ☞ 11km ⚡ 350m ⚡ 1.490m

Eine Gondelfahrt bringt Sie auf 2.000 m Höhe. Sie erklimmen zwei Gipfel und rasten anschließend auf der Alm. Ein wunderschöner Wiesen- und Waldweg führt Sie nach Wenns im Pitztal.

5. TAG: Pitztal – Ötztal

☞ ca. 6h ☞ 13km ⚡ 1.250m ⚡ 950m

Nach einer kurzen Busfahrt wandern Sie auf dem Panoramaweg bis zur Braunschweiger Hütte. Nach der Einkehr geht es zum höchsten Punkt Ihrer Reise, dem Pitztaler Jöchl. Ein guter Wanderweg leitet Sie durch das Rettenbach weiter talwärts, bis Sie per Bus oder Gondel die letzten Höhenmeter ins Ötztal überwinden. Alternativ zur alpinen Route erkunden Sie auf dem Luis Trenker Steig die Pitznklamm, am Inn entlang bis ins Felssturzbereich des Sautner Forchet.

6. TAG: Ötztal – Passeiertal

☞ ca. 5 bis 5,5h ☞ 15km ⚡ 1.000m ⚡ 1.000m

Traumhafte Wege führen durch das sonnige Timgelstal. Stetig talwärts durchqueren Sie das obere Passeiertal und genießen beim wohlverdienten Abendessen die Südtiroler Gastlichkeit.

7. TAG: Passeiertal – Meran

☞ ca. 6h ☞ 14km ⚡ 1.490m ⚡ 250m

Auf den Spuren des Freiheitskämpfers Andreas Hofer steigen Sie auf zur Pfandleralm. Nach der Rast in der Hirzerhütte schaukeln Sie mit der Gondel talwärts und nehmen den Bus nach Meran.

8. TAG: Abreise oder Verlängerung

ALPENÜBERQUERUNG E5: OBERSTDORF – MERAN

Auf dem europäischen Fernwanderweg über die Alpen

Der E5 gehört zu den beliebtesten Fernwanderwegen und wird nicht umsonst als die „schönste aller Alpenüberquerungen“ bezeichnet. Sie wandern vom grünen Allgäu durch die unendliche Bergwelt Tirols ins bezaubernde Südtiroler Passeiertal, bis in die mediterrane Kurstadt Meran. Auf Ihrer Reise erleben Sie verschiedenste Bergregionen, Gebirgsmassive und alpine Landschaften.



**EUROHIKE
ORIGINAL**

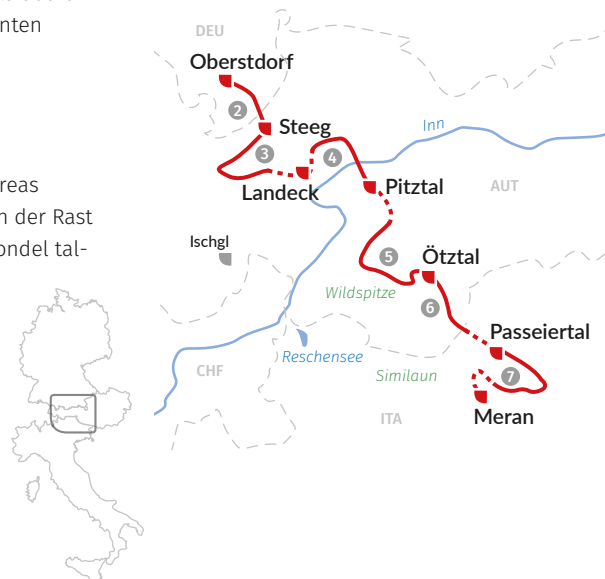
ab **1.249,-**

HIGHLIGHTS

Über Almen, Pässe und eindrucksvolle Gebirgsmassive geht es mit fantastischen Ausblicken in die mediterran anmutende Kurstadt Meran.

LEISTUNGEN

- Übernachtungen mit Frühstück
- Gepäcktransfer
- Reiseunterlagen inkl. GPS-Daten/App
- Servicehotline
- 1 Bergfahrt
- 1 Talfahrt
- 1 original „Lechweg-Käse“



🌐 CODE: DE-ALWOM-08X | 🏠 8/7 | 📅 DO, SO 16.06. – 08.09. | ➡️





ALPENÜBERQUERUNG E5: OBERSTDORF – MERAN MIT CHARME

Vom Bergsteigerdorf in die Kurstadt

Sie wandern vom grünen Allgäu durch die unendliche Bergwelt Tirols ins bezaubernde Südtiroler Passeiertal, bis in die mediterrane Kurstadt Meran. Auf Ihrer Reise erleben Sie verschiedenste Bergregionen, Gebirgsmassive und alpine Landschaften.

ab 1.599,-

HIGHLIGHTS

Auf Ihrer Route über die Alpen treffen Sie auf die längste Hängebrücke Österreichs und steigen auf spektakulären Höhenwegen von Gipfel zu Gipfel, vorbei an urigen Berghütten auf 3.000 m beim Pitztaler Jöchl.

REISEVERLAUF

- 1. TAG:** Anreise nach Oberstdorf
- 2. TAG:** Oberstdorf – Steeg
☉ ca. 6 h ☞ 14 km ⚡ 990 m ⚡ 900 m
- 3. TAG:** Steeg – Landeck
☉ ca. 5,5 h ☞ 14 km ⚡ 900 m ⚡ 1.100 m
- 4. TAG:** Landeck – Pitztal
☉ ca. 4,5 bis 5 h ☞ 11 km ⚡ 350 m ⚡ 1.490 m
- 5. TAG:** Pitztal – Ötztal
☉ ca. 6 h ☞ 13 km ⚡ 1.250 m ⚡ 950 m
- 6. TAG:** Ötztal – Passeiertal
☉ ca. 5 bis 5,5 h ☞ 15 km ⚡ 1.000 m ⚡ 1.000 m
- 7. TAG:** Passeiertal – Meran
☉ ca. 6 h ☞ 14 km ⚡ 1.490 m ⚡ 250 m
- 8. TAG:** Abreise oder Verlängerung

LEISTUNGEN

- Übernachtungen in charmanten Hotels mit Frühstück
- Gepäcktransfer
- Reiseunterlagen inkl. GPS-Daten/App
- Servicehotline
- 1 Bergfahrt
- 1 Talfahrt
- 1 original „Lechweg-Käse“

 CODE: DE-ALWOM-08D |  8/7 |  DO, SO 16.06. – 08.09. |  NEUE REISE



TIROLERWEG: GARMISCH – INNSBRUCK

Wetterstein- & Karwendelgebirge

Die Berge Bayerns und Tirols gehören zu den schönsten Naturschauspielen in den Alpen. Klammern und tief eingeschnittene Täler führen hinauf zu den Almlandschaften und Gipfeln des Wetterstein- und Karwendelgebirges. Auf Ihrer Trekkingtour erwarten Sie eindrucksvolle Ausblicke, die stets von einer schroffen, wildromantischen Bergkulisse umrahmt sind.

LEISTUNGEN

- Übernachtungen mit Frühstück
- Gepäcktransfer
- Persönliche Toureninformation
- Reiseunterlagen inkl. GPS-Daten/App
- Servicehotline
- 1 Transfer
- 2 Talfahrten

REISEVERLAUF

- 1. TAG:** Anreise nach Garmisch/Umgebung
- 2. TAG:** Rundwanderung Höhenweg, „Höllentalklamm“
☉ ca. 5 h ☞ 12 km ⚡ 1.090 m ⚡ 180 m
- 3. TAG:** Garmisch – Schachenhaus
☉ ca. 4,5 h ☞ 12 km ⚡ 1.170 m ⚡ 30 m
- 4. TAG:** Schachenhaus – Scharnitz/Umgebung
☉ ca. 7,5 h ☞ 20 km ⚡ 900 m ⚡ 1.800 m
- 5. TAG:** Scharnitz/Umgebung – Halleranger Alm
☉ ca. 2,5 bis 5 h ☞ 5 km ⚡ 550 m ⚡ 0 m
- 6. TAG:** Gipfelwanderung „Karwendelgebirge“
☉ ca. 2 bis 3 h ☞ 5 km ⚡ 500 m ⚡ 500 m
- 7. TAG:** Halleranger Alm – Innsbruck
☉ ca. 6 h ☞ 13 km ⚡ 1.000 m ⚡ 500 m
- 8. TAG:** Abreise oder Verlängerung

EUROHIKE
ORIGINAL



ab 839,-

HIGHLIGHTS

Zwischen tiefen Klammern und hohen Gipfeln wandern Sie im Karwendel inmitten einer imposanten Naturkulisse. Werfen Sie einen Blick in die Innenräume des Schloss Schachen und fahren Sie mit der Hafelekar-Bahn nach Innsbruck.



 CODE: DE-ZUWGI-08X |  8/7 |  FR, SO 14.06. – 22.09. | 

REISEVERLAUF

1. TAG: Anreise nach Königssee/Berchtesgaden

2. TAG: Königssee/Berchtesgaden – Weißbach

☞ ca. 5,5h ⚡ 18km ⚡ 500m ⚡ 500m

Transfer zum Startpunkt. Über die Grenze nach Österreich, wo Sie am Almerlebnisweg talwärts an den rauschenden Wasserfällen der Seisenbergklamm vorbei bis nach Weißbach spazieren.

3. TAG: Weißbach – Dienten am Hochkönig

☞ ca. 5h ⚡ 13km ⚡ 800m ⚡ 750m

Am Morgen kurzer Transfer nach Maria Alm. Von dort steigen Sie hinauf zu den Pinzgauer Grasbergen. Der urtümliche Bergort Dienten am Fuße des majestätischen Hochkönigs ist das Ziel Ihrer heutigen Etappe.

4. TAG: Dienten am Hochkönig – Bad Gastein

☞ ca. 5h ⚡ 15km ⚡ 750m ⚡ 600m

Heute durchwandern Sie das berühmte Gasteinertal. Auf dem Gasteiner Höhenweg überqueren Sie tiefe Schluchten und erreichen über abwechslungsreiche Promenadenwege die Thermalquellen des historischen Kurortes Bad Gastein.

5. TAG: Bad Gastein – Mallnitz

☞ ca. 6h ⚡ 17km ⚡ 850m ⚡ 1.200m

Sie erwandern Schritt für Schritt den Nationalpark Hohe Tauern. Gönnen Sie sich eine Rast in der urigen Hagener Hütte, bevor Sie berauscht von unzähligen Gipfelriesen den Abstieg nach Mallnitz beginnen.

6. TAG: Mallnitz – Obervellach

☞ ca. 4,5h ⚡ 18km ⚡ 150m ⚡ 650m

Heute gilt es gleich mehrere Schluchten zu passieren, über spektakuläre Steige und hinweg über tosende Wasserfälle begleitet Sie das Rauschen der Wassermassen bis ins malerisch gelegene Mölltal.

7. TAG: Obervellach – Döbriach

☞ ca. 5,5h ⚡ 19km ⚡ 400m ⚡ 400m

Kurze Busfahrt südwärts durchs beschauliche Mölltal bis Spittal an der Drau. Der Jakobsweg führt Sie bergauf zum Wolfsberg, über den Millstätter Höhenrücken und vorbei am Naturschutzgebiet Egelsee bis an den Millstätter See.

8. TAG: Abreise oder Verlängerung

Auch als 10-Tagestour buchbar

VOM KÖNIGSSEE ZUM WÖRTHERSEE

Alpenüberquerung durch die Hohen Tauern ins sonnige Kärnten

Sie brechen zu einer eindrucksvollen Alpenüberquerung auf, welche an Abwechslung nur schwer zu übertreffen ist: Im Nationalpark Berchtesgaden wandern Sie durch die Steinberge in den Salzburger Pinzgau. Über das grüne Gasteinertal erreichen Sie die mächtige Gebirgskette der Hohen Tauern – Bergwandern wie im Bilderbuch. Ein uralter Passübergang führt Sie schließlich nach Kärnten.



EUROHIKE ORIGINAL

ab 879,-



HIGHLIGHTS

Es warten der Hintersee im Nationalpark Berchtesgaden und der Hochkönig im Pinzgau. In den Hohen Tauern wandern Sie entlang des alten Saumpfads von Salzburg nach Kärnten.

LEISTUNGEN

- Übernachtungen mit Frühstück
- Gepäcktransfer
- Persönliche Toureninformation
- Reiseunterlagen inkl. GPS-Daten/App
- Servicehotline
- Transfers gemäß Programm
- 1 Eintritt Groppensteinschlucht



🌐 CODE: DE-KSWKD-08X | 🛏️ 8/7 | 🏠 DO, SA 08.06. – 14.09. | ➡️ 🐾

VON FÜSSEN NACH MERAN

Alpenüberquerung vom Allgäu nach Südtirol

Im Leutascher Hochtal folgen Sie dem Jakobsweg durch Mooregebiete und Wälder, vorbei an hohen Felswänden steil hinab ins Inntal. Ein Transfer bringt Sie hinauf zum Reschenpass nach Italien, wo die Route über Schwarzsee und Grünsee zum riesigen Reschensee führt. Durch den malerischen Vinschgau wandern Sie in die mediterrane Kurstadt Meran.

EUROHIKE ORIGINAL



REISEVERLAUF

1. TAG: Anreise nach Füssen

2. TAG: Füssen – Ehrwald

☁ ca. 4,5h 🏃 15km ⚡ 500m ⚡ 400m

Am rauschenden Lechfall überqueren Sie die Lechschlucht und wandern am Alpenrosenweg hinüber zum Alpsee. Vom Aussichtspunkt haben Sie beste Blicke auf Neuschwanstein. Vorbei an Felswänden hinauf zur Sternschanze, wo Sie die Grenze nach Tirol überschreiten und in Pflach ankommen.

3. TAG: Ehrwald – Leutasch

☁ ca. 4,5h 🏃 17km ⚡ 400m ⚡ 550m

Am Alte-Mühl-Steig verlassen Sie die Täler und schweben mit der Gondel zur Ehrwalder Alm. Auf dem „Koatigen Weg“ zum Igelsee, wo sich die höchsten Felsnadeln spiegeln. Gemütlich durch das Gaistal zu zahlreichen Almen.

4. TAG: Leutasch – Landeck

☁ ca. 4,5h 🏃 15km ⚡ 200m ⚡ 700m

Entlang des Weidachsees durch einsame Wälder und Mooregebiete wandern Sie am Jakobsweg zum Übergang auf der Buchner Höhe. Nach dem Besuch bei der Wallfahrtskirche nehmen Sie die Bahn, die Sie durch die Ötztaler und Pitztaler Alpen nach Landeck bringt.

5. TAG: Landeck – Reschen

☁ ca. 5h 🏃 14km ⚡ 550m ⚡ 850m

Transfer auf den Reschenpass und per Seilbahn zum Mutzkopf, wo Sie Ihre Tour zum Schwarzsee und Grünsee starten. Stetig hinauf zum Dreiländerstein. Der Höhenweg führt Sie zur beliebten Rescheralm, wo die köstliche Südtiroler Spezialitäten zur Einkehr locken.

6. TAG: Reschen – Schlanders

☁ ca. 4,5h 🏃 17km ⚡ 100m ⚡ 600m

Über bunte Wiesen und sonnige Berghänge vorbei an der Churburg in Schluderns und per Bahn nach Schlanders.

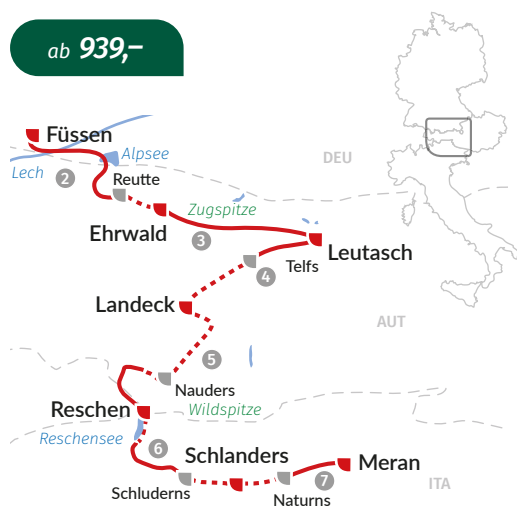
7. TAG: Schlanders – Meran

☁ ca. 5h 🏃 19km ⚡ 400m ⚡ 600m

Die Vinschgaubahn bringt Sie nach Naturns, von dort führt ein wunderbarer Panoramasteig aufwärts zum plätschernden Wasserlauf des Waalweges. Abwärts durch den Wald zu den Schlundensteinen und weiter Richtung Meran.

8. TAG: Abreise oder Verlängerung

ab 939,-



HIGHLIGHTS

Genießen auf Ihrem Weg über die Alpen Naturschönheiten wie das idyllische Almenparadies Gaistal, den Tiroler Jakobsweg oder den Südtiroler Vinschgau.

LEISTUNGEN

- Übernachtungen mit Frühstück
- Gepäcktransfer
- Reiseunterlagen inkl. GPS-Daten/App
- Servicehotline
- 1 Bergfahrt
- 4 Bahnfahrten
- 1 Busfahrt

🌐 CODE: DE-ZUWFM-08X | 🛏 8/7 | 📅 täglich 25.05. – 06.10. | ➡️ 🐾 | NEUE REISE



VON MÜNCHEN NACH GARMISCH

Durchs bayerische Seenland zur Zugspitze

REISEVERLAUF

1. TAG: Anreise nach München

2. TAG: München – Schäftlarn

☁ ca. 3,5 bis 4 h ↔ 12 km ⚡ 200 m ⚡ 100 m

Von der Bayernmetropole wandern Sie an der Isar durch Wälder und Auen. Am Jakobsweg bis zum berühmten Kloster Schäftlarn. Ein kurzer steiler Aufstieg bringt Sie aus dem Isartal nach Schäftlarn.

3. TAG: Schäftlarn – Bernried

☁ ca. 4 bis 4,5 h ↔ 18 km ⚡ 150 m ⚡ 150 m

Durch die eindrucksvolle Maisinger Schlucht wandern Sie zum Maisinger See. Weiter geht es nach Possenhofen. Vorbei an der Roseninsel und Sissis geliebtem Strandbad Feldafing führt Ihre Wanderung am idyllischen Uferweg des Starnberger Sees.

4. TAG: Bernried – Kochel

☁ ca. 4 h ↔ 16 km ⚡ 50 m ⚡ 50 m

Nach einem morgendlichen Besuch des Benediktinerklosters Bernried wandern Sie durch den Bernrieder Park und malerische Naturschutzgebiete direkt am Wasser entlang. Bald erreichen Sie Seeshaupt, das Südende des Starnberger Sees.

5. TAG: Ruhetag oder Rundwanderung Kochelsee

☁ ca. 3 bis 3,5 h ↔ 11 km ⚡ 200 m ⚡ 200 m

Folgen Sie unserem Wandervorschlag über Brücken und Stege zu den Lainbach Wasserfällen. Am Felsenweg wandern Sie rund um den Kochelsee bis Schlehdorf. Abschließend geht es per Schiff zurück nach Kochel.

6. TAG: Kochel – Wallgau

☁ ca. 3,5 bis 4 h ↔ 7 km ⚡ 750 m ⚡ 0 m

Ihre Wanderung führt Sie zum berühmten Herzogstand auf dem Reitweg. Oben angekommen, kehren Sie zu einer verdienten Rast ein oder steigen noch auf den Herzogstand. Mit der Seilbahn schweben Sie mühelos ins Tal, wo Sie den Bus nach Wallgau nehmen.

7. TAG: Wallgau – Garmisch/Umgebung

☁ ca. 5 h ↔ 16 km ⚡ 950 m ⚡ 100 m

Durch die tiefe Finzbachklamm steigen Sie hinauf zur Finzalm. Weiter zur Esterbergalm, wo Sie sich mit Hütenspezialitäten stärken können. Schaukeln Sie nun gemütlich mit der Seilbahn hinab nach Garmisch.

8. TAG: Abreise oder Verlängerung

Auch als 4-Tagestour buchbar

Wandergenuss pur erwartet Sie auf unserer Reise zwischen der bayerischen Hauptstadt München und der Olympiastadt Garmisch. Auf dem ersten Teil der Reise gibt es Wasser in allen Formen zu bewundern.



EUROHIKE ORIGINAL



ab 979,-

HIGHLIGHTS

Sie starten in München und haben mit der Zugspitze Ihr Ziel bald vor Augen. Durch die Maisinger Schlucht gelangen Sie zum Moorsee und in Possenhofen wandeln Sie auf Sissis Spuren.

LEISTUNGEN

- Übernachtungen mit Frühstück
- Gepäcktransfer
- Persönliche Toureninformation
- Reiseunterlagen inkl. GPS-Daten/App
- Servicehotline
- 1 Transfer
- 1 Schifffahrt
- 2 Talfahrten



🌐 CODE: DE-MUWMG-08X | 🛏 8/7 | 📅 SA 18.05. – 05.10. | ➡️ 🐾

VON GARMISCH NACH MERAN

Alpenüberquerung „light“

Entdecken Sie die Vielfältigkeit der drei Alpenländer Bayern, Tirol und Südtirol! Urige Almen und einsame Berghütten, tosende Klammen und beeindruckende Hochtäler warten darauf, entlang historischer Wege entdeckt zu werden. Immer wieder locken dabei traditionell bayerische Biergärten, Tiroler Schmankerl und Südtiroler Spezialitäten zu einer gemütlichen Rast.

EUROHIKE ORIGINAL



REISEVERLAUF

1. TAG: Anreise nach Garmisch/Umgebung

2. TAG: Garmisch – Mittenwald

☁ ca. 5 h 🏃 20 km ⚡ 750 m ⚡ 550 m

Vorbei an der bekannten Skisprungschanze und durch die beeindruckende Partnachklamm, wo sich tosende Wassermassen tief in den Fels eingegraben haben. Über den Wamberg wandern Sie zur Elmauer Alm und durch blühende Wiesen und Täler zu Lauter- und Ferchensee.

3. TAG: Mittenwald – Leutasch

☁ ca. 4 h 🏃 14 km ⚡ 200 m ⚡ 0 m

Heute geht es von Bayern hinein in die Tiroler Bergwelt! Die kühn über einer hohen Schlucht angelegte Geisterklamm erwartet Sie zur Durchquerung auf Brücken und Stegen.

4. TAG: Leutasch – Landeck

☁ ca. 4,5 h 🏃 15 km ⚡ 200 m ⚡ 700 m

Einsame Hochmoorgebiete und Wälder führen Sie zum Übergang auf der Buchner Höhe. Vom historischen Marktort Telfs nehmen Sie die Bahn, die Sie mit Blick auf die berühmten Gletscherberge der Ötztaler und Pitztaler Alpen nach Landeck bringt.

5. TAG: Landeck – Reschen

☁ ca. 5 h 🏃 14 km ⚡ 550 m ⚡ 850 m

Transfer auf den Reschenpass und per Seilbahn zum Mutzkopf, wo Sie Ihre Wanderung zum Schwarzsee und Grünsee starten. Sie steigen hinauf bis zum Dreiländergrenzstein. Über die Almen geht es hinab zum riesigen Reschensee.

6. TAG: Reschen – Naturns/Umgebung

☁ ca. 4,5 h 🏃 17 km ⚡ 100 m ⚡ 600 m

Kurze Busfahrt am Reschensee. Eine Wanderung im Naturschutzgebiet am Haidersee führt Sie hinab in den Sennereiert Burgeis und nach Schluderns und per Bahn durch Wein- und Apfelgärten nach Naturns.

7. TAG: Naturns/Umgebung – Meran

☁ ca. 5 h 🏃 19 km ⚡ 400 m ⚡ 600 m

Auf einem aussichtsreichen Panoramasteig wandern Sie bis zu den Wasserläufen des Sagenweges. Nachmittags erreichen Sie die Tappeiner Promenade, deren exotischer Blumenpracht Sie bis zum Meraner Domplatz folgen.

8. TAG: Abreise oder Verlängerung

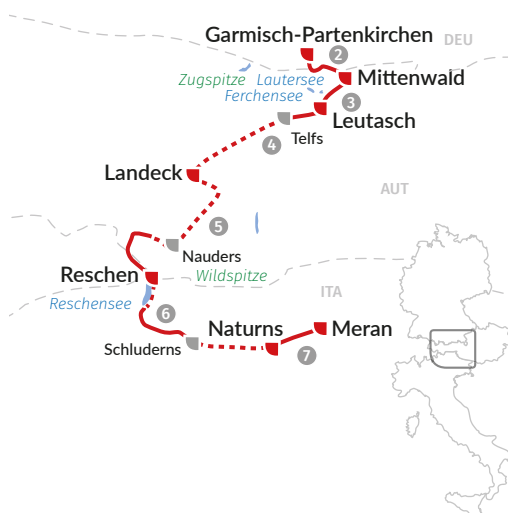
ab 959,-

HIGHLIGHTS

Von Garmisch-Partenkirchen geht es über Täler und Klammen in die Bergwelt Tirols. Über den Reschenpass erreichen Sie Italien und erblicken die berühmte Kirche im See.

LEISTUNGEN

- Übernachtungen mit Frühstück
- Gepäcktransfer
- Persönliche Toureninformation
- Reiseunterlagen inkl. GPS-Daten/App
- Servicehotline
- 2 Bahnfahrten
- 1 Busfahrt
- 1 Bergfahrt



🌐 CODE: DE-ZUWGM-08A | 🛏 8/7 | 🏠 täglich 25.05. – 06.10. | ➡️ 🐾





VON GARMISCH NACH MERAN MIT CHARME

Genüsslich über die Alpen

Erleben Sie die Abwechslung der drei Alpenregionen: Bayern, Tirol und Südtirol. Von rustikalen Almen bis hin zu beeindruckenden Schluchten und Hochtälern – all diese Schätze erwarten Sie, während Sie entlang historischer Pfade auf Entdeckungstour gehen. In Meran angekommen fügen sich die unterschiedlichen Eindrücke Ihrer Wanderreise durch die Alpenregionen zu einem ganzen zusammen.

ab 1.299,-

HIGHLIGHTS

Eine kulturelle Attraktion bildet die Lüftlmalerei in Mittenwald, im Anschluss führt die Geisterklamm nach Österreich. In Südtirol erwarten Sie neben der Bergwelt endlose Apfelgärten und kulinarische Freuden, von Speck bis Wein.

REISEVERLAUF

- 1. TAG:** Anreise nach Garmisch/Umgebung
- 2. TAG:** Garmisch – Mittenwald
☉ ca. 5 h ☞ 20 km ⚡ 750 m ≈ 550 m
- 3. TAG:** Mittenwald – Leutasch
☉ ca. 4 h ☞ 14 km ⚡ 200 m ≈ 0 m
- 4. TAG:** Leutasch – Landeck
☉ ca. 4,5 h ☞ 15 km ⚡ 200 m ≈ 700 m
- 5. TAG:** Landeck – Reschen
☉ ca. 5 h ☞ 14 km ⚡ 550 m ≈ 850 m
- 6. TAG:** Reschen – Naturns/Umgebung
☉ ca. 4,5 h ☞ 17 km ⚡ 100 m ≈ 600 m
- 7. TAG:** Naturns/Umgebung – Meran
☉ ca. 5 h ☞ 19 km ⚡ 400 m ≈ 600 m
- 8. TAG:** Abreise oder Verlängerung

LEISTUNGEN

- Übernachtungen in charmanten Hotels mit Frühstück
- Gepäcktransfer
- Persönliche Toureninformation
- Reiseunterlagen inkl. GPS-Daten/App
- Servicehotline
- 2 Bahnfahrten
- 1 Busfahrt
- 1 Bergfahrt

 CODE: DE-ZUWGM-8D |  8/7 |  täglich 25.05 – 06.10. |  



MERAN ZUM GARDASEE MIT CHARME

Südtiroler Weine, Trentiner Gipfel & mediterranes Flair am See

Von der bekannten Kurstadt Meran aus durch Wein- und Obstgärten, vorbei an historischen Burgen, Kastellen und glitzernden Bergseen, durch idyllische Orte mit wunderschönen Bergblicken. Die Berge Südtirols und des Trentino faszinieren sondergleichen! Mit Aussichten auf türkisgrüne Seen, gewaltige Hochflächen, tiefe Flusstäler und Schluchten.

LEISTUNGEN

- Übernachtungen in charmanten Hotels mit Frühstück
- Gepäcktransfer
- Persönliche Toureninformation
- Reiseunterlagen inkl. GPS-Daten/App
- Servicehotline
- Transfers gemäß Programm
- 2 Bergfahrten

Auch als 6-Tagestour buchbar

REISEVERLAUF

- 1. TAG:** Anreise nach Meran
- 2. TAG:** Meran – Nals
☉ ca. 5 bis 6 h ☞ 20 km ⚡ 560 m ≈ 550 m
- 3. TAG:** Nals – Kaltern/Kalterer See
☉ ca. 5 bis 5,5 h ☞ 18 km ⚡ 710 m ≈ 600 m
- 4. TAG:** Kaltern/Kalterer See – Coredo
☉ ca. 4,5 bis 5 h ☞ 17 km ⚡ 200 m ≈ 700 m
- 5. TAG:** Coredo – Molveno
☉ ca. 4,5 bis 5,5 h ☞ 15 km ⚡ 700 m ≈ 400 m
- 6. TAG:** Rundwanderung Brenta-Dolomiten
☉ ca. 3 bis 5 h ☞ 15 km ⚡ 390 m ≈ 900 m
- 7. TAG:** Molveno – Riva del Garda
☉ ca. 3 bis 4 h ☞ 10 km ⚡ 400 m ≈ 800 m
- 8. TAG:** Abreise oder Verlängerung



ab 1.299,-

HIGHLIGHTS

Die Naturkulisse Südtirols bietet Ihnen romantische Flusstäler, glitzernde Seen, weitläufige Obstgärten und alpines Terrain in den Dolomiten. Auf Ihrem Weg zum Gardasee passieren Sie charmante Dörfer wie Kaltern und Molveno.

 CODE: IT-SJWMG-08D |  8/7 |  täglich 04.05. – 06.10. |  



MERAN ZUM GARDASEE

Südtirol, Brenta-Dolomiten & Trentino

Von der bekannten Kurstadt Meran aus durch Wein- und Obstgärten, vorbei an historischen Burgen, Kastellen und glitzernden Bergseen, durch idyllische Orte mit wunderschönen Bergblicken. Die felsgekrönten Dolomitenzacken begleiten Sie auf Ihrem Weg, in der Brenta schnuppern Sie in die faszinierende Bergwelt der einsamen steilen Felsriesen.

**EUROHIKE
ORIGINAL**



REISEVERLAUF

1. TAG: Anreise nach Meran

2. TAG: Meran – Nals

☞ ca. 5 bis 6 h ☞ 20 km ⚡ 560 m ⚡ 550 m

Sie wandern durch Apfelplantagen zu einem eindrucksvollen Wasserfall. Bald führt Ihr Weg durch die Hügel des Kastanienortes Tisens hinauf zum historischen Kirchlein St. Christoph.

3. TAG: Nals – Kaltern/Kalterer See

☞ ca. 5 bis 5,5 h ☞ 18 km ⚡ 710 m ⚡ 600 m

Auf interessanten Steigen geht es von Festung zu Festung. Nachmittags durchwandern Sie das Gebiet der Eislöcher. Vorbei am St. Georgsturm und durch Weinreben erwartet Sie der Kalterer See.

4. TAG: Kaltern/Kalterer See – Coredò

☞ ca. 4,5 bis 5 h ☞ 17 km ⚡ 200 m ⚡ 700 m

Per Bahn auf den Mendelpass. Genießen Sie den gewaltigen Ausblick, bevor Sie gemütlich über die Hochflächen Richtung Nonstal spazieren. Auf abenteuerlichen Schluchten und durch idyllische Örtchen bis zum Santuario des Heiligen Romedio und vorbei an zwei kleinen glitzernden Seen nach Coredò.

5. TAG: Coredò – Molveno

☞ ca. 4,5 bis 5,5 h ☞ 15 km ⚡ 700 m ⚡ 400 m

Wandern Sie durch einsame Wälder hinauf zum Panoramaplatz beim sehenswerten Kirchlein San Tommaso. Weiter geht es ins Naturparkgebiet Priori und über das Feuchtgebiet eines Karst-Sees bis Andalo und weiter nach Molveno, zu Füßen der Brenta-Dolomiten.

6. TAG: Rundwanderung Brenta-Dolomiten

☞ ca. 3 bis 5 h ☞ 15 km ⚡ 390 m ⚡ 900 m

Per Seilbahn überwinden Sie die ersten Höhenmeter, bevor Sie eine der traumhaften Wanderrouten im Berggebiet des Pradel in Angriff nehmen. Ihre Route führt zum glasklaren, grünen Bergsee Lago Nembia.

7. TAG: Molveno – Riva del Garda

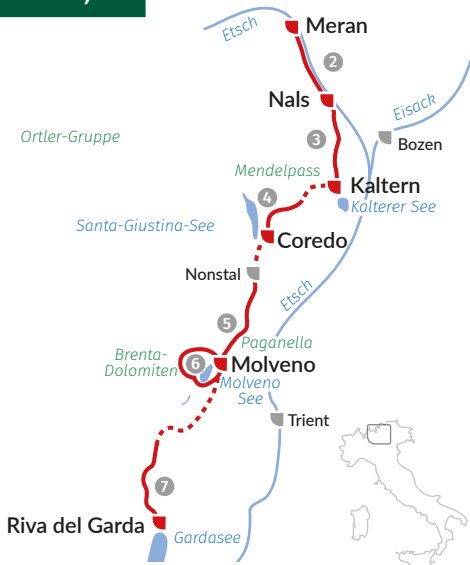
☞ ca. 3 bis 4 h ☞ 10 km ⚡ 400 m ⚡ 800 m

Sie wandern durch die naturbelassenen Wiesen des Lomason-Tales. Anschließend steigen Sie hinauf zum Rifugio Monte San Pietro. Hinab geht es durch verwinkelte Gassen und Torbögen zum Castel von Tenno. Durch Olivenhaine und mediterrane Zypressenvegetation wandern Sie bis Sie das Ufer des Gardasees erreichen.

8. TAG: Abreise oder Verlängerung

Auch als 6-Tagestour buchbar

ab 999,-



HIGHLIGHTS

Besuchen Sie in Meran Schloss Trauttmansdorff. Die Trentiner Brenta-Dolomiten verzaubern Sie mit ihren Felsspitzen und zum Abschluss lockt der mediterrane Gardasee.

LEISTUNGEN

- Übernachtungen mit Frühstück
- Gepäcktransfer
- Persönliche Toureninformation
- Reiseunterlagen inkl. GPS-Daten/App
- Servicehotline
- Transfers gemäß Programm
- 2 Bergfahrten

🌐 CODE: IT-SJWMG-08A | 🏠 8/7 | 🕒 täglich 04.05. – 06.10. | ➡️ 🐾 | KLASSIKER





VOM GARDASEE NACH VENEDIG

Berge & Seen, Grappa & Palazzi

Vom Nordufer des Gardasees wandern Sie durch die Felswüsten im Sarcatal hinab ins Etschtal nach Trient. Von dort geht es ins Tal von Valsugana. Hier treffen Sie auf kaiserliche Thermenorte und historische Kastelle. Die Höhenwege über dem Brentatal geleiten Sie hinab in die Weinregion von Bassano del Grappa. Durch die eindrucksvolle Flusslandschaft des Naturparks Sile erreichen Sie Venedig.

REISEVERLAUF

- 1. TAG:** Anreise nach Riva del Garda
- 2. TAG:** Riva del Garda – Pietramurata
☉ ca. 4 h ↔ 13 km ⚡ 300 m ⚡ 150 m
- 3. TAG:** Pietramurata – Trient
☉ ca. 4,5 h ↔ 13 km ⚡ 400 m ⚡ 650 m
- 4. TAG:** Trient – Levico Terme
☉ ca. 3,5 bis 4 h ↔ 12 km ⚡ 250 m ⚡ 250 m
- 5. TAG:** Levico Terme – Borgo Valsugana
☉ ca. 5 h ↔ 16 km ⚡ 450 m ⚡ 650 m
- 6. TAG:** Borgo Valsugana – Bassano del Grappa
☉ ca. 4,5 h ↔ 13 km ⚡ 500 m ⚡ 550 m
- 7. TAG:** Bassano del Grappa – Venedig/Mestre
☉ ca. 4 h ↔ 17 km ⚡ 20 m ⚡ 20 m
- 8. TAG:** Abreise oder Verlängerung

LEISTUNGEN

- Übernachtungen mit Frühstück
- Gepäcktransfer
- Persönliche Toureninformation
- Reiseunterlagen inkl. GPS-Daten/App
- Servicehotline
- Transfers gemäß Programm
- 1 Bahnfahrt
- 1 kleine Grappa-Probe

ab 929,-

HIGHLIGHTS

Ein Cappuccino in der Altstadt von Riva und los geht's entlang der Via Claudia Augusta nach Trient, wo die Architektur der Altstadt Sie verzaubert. Ein fantastischer Blick vom Höhenweg auf das Brentatal und die Lagunenstadt ruft!

🌐 CODE: IT-GAWRV-08A | 🛏️ 8/7 | 🏠 täglich 04.05. – 06.10. | ➡️ 🐾



VOM GARDASEE NACH VENEDIG

Erleben Sie Italiens malerisches Flair


Diese entzückende Charme-Reise führt Sie vom Gardasee nach Venedig. Die Wanderroute führt Sie entlang des Nordufers des Gardasees durch die Felslandschaft des Sarcatal bis nach Trient. Die Pfade hoch über dem Brentatal begleiten Sie auf Ihrer Reise in die bezaubernde Weinregion von Bassano del Grappa. Schon bald ist Venedig erreicht, hier können Sie sich vom Flair der Stadt mitreißen lassen.

LEISTUNGEN

- Übernachtungen mit Frühstück
- Gepäcktransfer
- Persönliche Toureninformation
- Reiseunterlagen inkl. GPS-Daten/App
- Servicehotline
- Transfers gemäß Programm
- 1 Bahnfahrt
- 1 kleine Grappa-Probe

REISEVERLAUF

- 1. TAG:** Anreise nach Riva del Garda
- 2. TAG:** Riva del Garda – Pietramurata
☉ ca. 4 h ↔ 13 km ⚡ 300 m ⚡ 150 m
- 3. TAG:** Pietramurata – Trient
☉ ca. 4,5 h ↔ 13 km ⚡ 400 m ⚡ 650 m
- 4. TAG:** Trient – Levico Terme
☉ ca. 3,5 bis 4 h ↔ 12 km ⚡ 250 m ⚡ 250 m
- 5. TAG:** Levico Terme – Borgo Valsugana
☉ ca. 5 h ↔ 16 km ⚡ 450 m ⚡ 650 m
- 6. TAG:** Borgo Valsugana – Bassano del Grappa
☉ ca. 4,5 h ↔ 13 km ⚡ 500 m ⚡ 550 m
- 7. TAG:** Bassano del Grappa – Venedig/Mestre
☉ ca. 4 h ↔ 17 km ⚡ 20 m ⚡ 20 m
- 8. TAG:** Abreise oder Verlängerung



CHARME
REISE

ab 1.199,-

HIGHLIGHTS

Die Höhenwege rund um die „Alta Via del Tobacco“ bieten tolle Ausblicke und in den Altstädten, wie Levico oder Bassano, erwartet Sie Kultur pur. Venedig verschlägt einem die Sprache, so schön sind die Gassen, Kanäle und Palazzi.



🌐 CODE: IT-GAWRV-08D | 🛏️ 8/7 | 🏠 täglich 04.05. – 06.10. | ➡️ 🐾



Ein **STREIFZUG** durch die **ALPEN**

Die prächtigen Alpen Europas sind wie geschaffen dafür, um die alltäglichen Sorgen und Probleme hinter sich zu lassen, Schritt für Schritt den Kopf freizubekommen und den eigenen Gedanken Flügel zu verleihen. In den Alpen erlebt man aktive Abenteuer hautnah, es warten schroffe Gipfel, blühende Wiesen, duftende Tannenwälder, traumhafte Ausblicke und unwiderstehliche Genüsse unterwegs in einer der vielen Almhütten oder abends im Hotel.

Mit Fug und Recht wird der Alpenraum als Sehnsuchtsort unzähliger Bergfreunde aus aller Welt bezeichnet. Inmitten Europas gelegen, erstreckt sich der mächtige und imposante Hochgebirgszug auf einer Länge von rund 1.200 Kilometern vom Ligurischen Meer im Westen bis zu seinen Ausläufern im Pannonischen Becken im Osten. Auf der Suche nach Ruhe und Entschleunigung einerseits und aktivem Erleben andererseits findet hier jeder Outdoor-Be-

geisterte seine passende Wanderroute inmitten unvergleichlicher Natur. Wir bieten in sechs Alpenländern individuelle Wanderreisen für jeden Anspruch – von genussvollen Einsteiger-Routen bis zu anspruchsvollen Trekking-Touren. Jede einzelne mit besonderen Vorzügen, entdeckenswerten Highlights, tierischen Alpenbewohnern und regionalen kulinarischen Kostbarkeiten.

Die Big Five der Alpen beim Wandern erkunden



Wussten Sie, dass der Alpenraum Heimat für rund 30.000 Tierarten ist? Mit einer Gesamtfläche von etwa 200.000 km² ist der Alpenbogen das größte und höchste Gebirge in ganz Europa und bietet aufgrund der verschiedenen Klimazonen unterschiedlichsten Tierarten ein wundervolles Zuhause – unter ihnen die sogenannten „Big Five der Alpen“. Das tierische Quintett besteht aus Steinbock, Steinadler, Alpen- bzw. Feuersalamander, Gams und Murmeltier und könnte kaum unterschiedlicher sein.



STEINBOCK

Der Steinbock, auch als König der Alpen bezeichnet, lebt oberhalb der Baumgrenze auf bis zu 3.500 Metern Höhe, ist ein besonders geschickter Kletterer und gilt als Herdentier. Heute leben im gesamten Gebiet der Alpen rund 50.000 Steinböcke.



FEUERSALAMANDER

Der Alpen- und Feuersalamander rundet die Gruppe der „Big Five der Alpen“ ab. Mit etwas Glück entdecken Sie den Feuersalamander talnah nach Regenwetter, an Seen oder Bächen, den Alpensalamander hingegen erst ab einer Höhe von rund 1.000 Metern. Visuell können Sie die beiden Tiere einfach unterscheiden: Der Feuersalamander ist schwarz mit leuchtenden, gelben Flecken. Der Alpensalamander besticht durch seine schmalen Körper und ist zur Gänze glänzend schwarz.

MURMELTIER

Wenn man die Bezeichnung „Big Five“ hört, denkt man an große, starke und vielleicht sogar gefährliche Tiere. Dass die Größe hierbei jedoch keine Rolle spielt, beweist das Murmeltier, das in luftigeren Höhen zwischen 900 und 2.500 Metern beheimatet ist. Anzutreffen ist es nur im Sommer, denn es hält rund sieben Monate Winterschlaf. Verständigen können sich Murmeltiere mit einem im Kehlkopf erzeugten Schrei, der für uns Menschen wie ein Pfeifen klingt. Lauschen Sie also auf Ihrer nächsten Wanderung, wie beispielsweise rund um die Zugspitze, diesem Geräusch, denn möglicherweise ist ein Murmeltier gar nicht weit entfernt.



STEINADLER

Noch höher hinaus geht es für den Steinadler, auch als „König der Lüfte“ bekannt. Er zählt mit einer Flügelspannweite von rund zwei Metern zu den größten heimischen Greifvögeln. In Deutschland ist der Jäger nur noch in den bayerischen Alpen vorzufinden, in den österreichischen Alpen trifft man den Steinadler mit etwas Glück unter anderem in den Hohen Tauern oder im Karwendelgebirge an.



GAMS

Das vierte Tier im Bunde ist ebenso ein besonders guter Kletterer und im Alpenraum in Bayern, Österreich und in der Schweiz zu Hause – die Gams. Die spreizbaren Hufe und hartgummiartigen Sohlen ermöglichen den flinken Rudeltieren auch steile Felswände hinaufzuklettern, oder gar an diesen entlangzuspringen. Besonders typisch für Gämse sind ihre Hörner, die bis zu 32 cm lang werden können.

BEOBSACHTEN DER WILDTIERE:

Der Alpenraum gilt als ein besonders empfindliches Ökosystem und viele der Tierarten reagieren auf Störungen sensibel. Daher sollte den tierischen Bewohnern unbedingt die nötige Ruhe und eine entsprechende Fluchtdistanz eingeräumt werden. Mit einem Fernglas und etwas Geduld kann man auch aus der Distanz einen Einblick in das Tierleben erhalten, ohne diese in ihrem natürlichen Verhalten zu stören.



Orte für kulinarische Genussmomente im Alpenraum



In unserem wundervollen Alpenraum kommt man den lokalen Genüssen wohl näher als irgendwo sonst. Beim Wandern erlebt man die Einzigartigkeit der Regionalküchen mit den typischen Spezialitäten, die herzliche Gastfreundschaft und die gelebte Tradition besonders intensiv. Einfach, natürlich, regional und qualitativ – das sind die Elemente, aus denen die Genussküche in den Alpen gemacht ist.

Im Alpenraum ticken die Uhren oftmals noch etwas langsamer. Und das ist auch gut so. Schließlich findet man hier, weit abseits von Fast-Food-Ketten und Restaurants mit Speisen aus aller Welt, noch genau das, wofür die Gastwirte in diesen Regionen stehen – eine Küche mit traditionsreichen, bodenständigen Speisen und besonders hochwertigen Zutaten direkt aus der Umgebung. Der Fokus liegt dabei auf der Verwendung regionaler Lebensmittel und wo


möglich selbstangebauter Zutaten, die Saison haben. Was nicht verfügbar ist, kommt auch nicht auf den Teller. Und das schmeckt man. Das ist nicht nur besonders nachhaltig, sondern auch für unsere Gesundheit und die regionale Wertschöpfung ein voller Gewinn.



KULINARISCHES ERBE IN DEN ALPEN

Die Einfachheit vieler Speisen reicht dabei geschichtlich weit zurück. Immer schon wurde der Fokus im Alpenraum auf eine natürliche und authentische Verwendung von Nahrungsmitteln und eine entsprechende Herstellung gelegt. In damaligen Zeiten hat das abgeschiedene Leben in den Bergdörfern oder auf den Almen die Menschen gelehrt, mit dem auszukommen, was verfügbar ist. Die Auswahl an Lebensmitteln oder die Möglichkeiten etwas selbst anzubauen waren begrenzt. Hinzu kamen die besonders strapazierenden Arbeiten in den Bergen und speziell im Winter

mussten Gerichte auf den Teller, die Kraft geben und von innen wärmen. So entstanden vielerlei Ideen zur Haltbarmachung der Nahrungsmittel wie beispielsweise das Trocknen, Fermentieren, Pökeln oder Einlegen von verschiedenen Lebensmitteln oder auch das Räuchern. All das ist uns auch heute noch bekannt. Fleisch bzw. Fisch war nicht immer verfügbar und so wurden hauptsächlich vegetarische Gerichte mit den beiden wichtigsten Eckpfeilern Milch und Getreide gekocht.



WERTVOLLE TRADITIONSKÜCHE

Die Spezialitäten basieren auf einfachen Rezepten mit einer kurzen Zutatenliste, was nichts an dem wunderbaren Geschmack von damals verändert hat. Viele dieser Gerichte finden sich auch heute immer noch unter den absoluten Lieblingen auf den Speisekarten. So darf man sich in Österreich auf herrliche Kaspressknödel oder Gröstl-Variationen – mit oder ohne Fleisch – freuen. In die Pfanne kommt all jenes, was verfügbar ist. Genau wie damals. Werfen wir einen Blick nach Italien, insbesondere nach Südtirol. Hier warten wunderbare Knödelgerichte, Suppen oder auch getrocknetes sowie geräuchertes Fleisch. In der Schweiz hingegen reicht insbesondere die Geschichte der zahlreichen Käsesorten in vergangene Zeiten zurück. Auch das Bündnerfleisch, ein luftgetrocknetes Fleisch, das im Kanton Graubünden produziert wird, oder die Basler Mehlsuppe, die aus wenigen Zutaten hergestellt wird, sind Zeugen der einfachen Kulinarik im Alpenraum.



DEM KULINARISCHEN ERBE AUF DER WANDERSPUR

Viele traditionelle Gerichte und ihre Produzenten sind auch heute noch die kulinarischen Botschafter der Ernährungsgeschichte des Alpenraums. Die Liste der traditionsreichen Speisen ist lange und die Geschichten dazu sind besonders. Am besten lässt sich diese unverkennbare Naturküche sowie das lange kulinarische Erbe mit den verschiedenen spannenden Zutaten selbst erleben – beim Wandern, Entdecken und Genießen im Alpenraum.



Unsere Touren im Alpenraum

Zugspitze Bayern & Tirol	29
Zugspitze Bayern & Tirol mit Charme ♡	30
Königssee – Chiemsee mit Charme ♡	30
Königssee – Chiemsee	31
Bayerische & Salzburger Alpen	32
Salzburger Gipfel & Kitzbüheler Alpen	33
Pinzgau Sternwandern mit Charme ♡★	34
Salzkammergut Almwandern	34
Dachstein Höhenrundweg	35
Vinschgau Panoramawandern	36
Julische Alpen	36
Friaul Alpen – Adria NEU	37
Dolomiten Naturparkwanderung	38
Dolomiten Höhenwege	38
Via Alpina Bären trek	39
Via Alpina Bären trek mit Charme ♡	39
Via Albula & Bernina	39
Via Spluga	40
Aletsch Panoramaweg	40
Wallis & Berner Oberland NEU	40
Vercors Naturparadies	41
Mercantour Nationalpark	41

eurohike.at/alpenraum

RUND UM DIE ZUGSPITZE

Von Garmisch nach Leutasch und zurück

REISEVERLAUF

1. TAG: Anreise nach Garmisch/Umgebung

2. TAG: Garmisch – Mittenwald/Klais

☁ ca. 5h ⚡ 16km ⚡ 640m ⚡ 430m

Wildromantisch starten Sie Ihren Wandertag durch die Partnachklamm. Anschließend führt Ihr Weg über sanfte Hügel und Almwiesen nach Klais oder Mittenwald.

3. TAG: Mittenwald/Klais – Leutasch

☁ ca. 4h ⚡ 14km ⚡ 220m ⚡ 30m

Die Wege durch die Klamm wurden mit größter Präzision direkt in den Fels geschlagen und kühne Stege verlaufen bis zu 40 Meter über dem Wasser. Anschließend spazieren Sie entspannt entlang der Leutascher Ache ins Tal hinein. Vorbei an kleinen Ortschaften und Blumenwiesen umrahmt vom Wettersteingebirge wandern Sie ins breiter werdende Leutaschtal.

4. TAG: Rundwanderung Leutasch

☁ ca. 4h ⚡ 11km ⚡ 350m ⚡ 350m

Wandern Sie auf dem Jakobsweg zum Panoramablick bei der Ropferstubb oder steigen Sie zur Aussichtsloge am Brunschkopf. Gemütlich spazieren Sie um den Weidachsee oder hinauf zur uralten Wildmoosalme.

5. TAG: Leutasch – Ehrwald

☁ ca. 5h ⚡ 17km ⚡ 440m ⚡ 290m

Kurze Busfahrt ins Gaistal. Der Almsommer im Gaistal ist vor allem für die Haflinger, das Braun- und Grauvieh und die schottischen Galloway Rinder ein Traum. Sie folgen dem Ganghofer Weg hinein zu den Almlandschaften und hinauf zum Übergang zur Ehrwalder Alm. Per Seilbahn geht es ins Tal und weiter nach Ehrwald.

6. TAG: Ehrwald – Garmisch/Umgebung

☁ ca. 4,5h ⚡ 12km ⚡ 540m ⚡ 510m

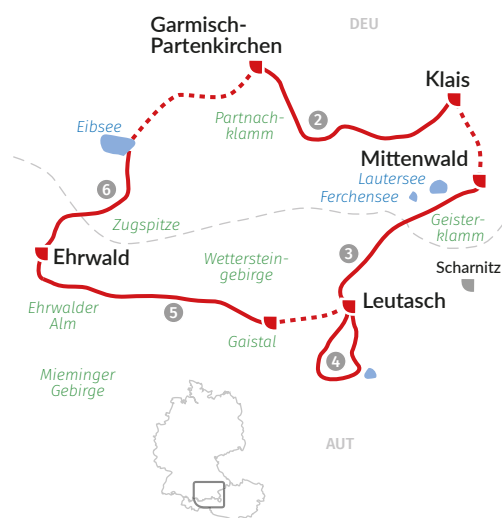
Stück für Stück wandern Sie hinauf zu den Ausläufern der Zugspitze und zum bekannten Eibseeblick. Die Tour endet am lieblichen Eibsee mit Blick auf das prächtige Zugspitz-Garmisch Panorama.

7. TAG: Abreise oder Verlängerung

Die Zugspitze, der höchste Berg Deutschlands, gehört zu den bekanntesten Bergzielen in den Alpen und kann sehr einfach per Seilbahn erklommen werden. Auf Ihrer Wanderwoche umrunden Sie die Zugspitze, dabei lernen Sie alle Ansichten kennen und steuern nebenbei wunderbare Wanderziele an. Abenteuerlich und sensationell sind die Durchquerungen der Klammern.



EUROHIKE ORIGINAL



ab 769,-

HIGHLIGHTS


Der Anblick der Zugspitze ist von allen Seiten grandios. Die Partnachklamm ist mit den enormen Wassermassen ebenso faszinierend.

LEISTUNGEN

- Übernachtungen mit Frühstück
- Gepäcktransfer
- Persönliche Toureninformation
- Reiseunterlagen inkl. GPS-Daten/App
- Servicehotline
- 1 Talfahrt
- 1 Fahrt Zahnradbahn



🌐 CODE: DE-ZUWGA-07A | 🛏️ 7/6 | 🕒 täglich 18.05. – 06.10. | 🔄 🐾 | KLASSIKER



RUND UM DIE ZUGSPITZE MIT CHARME

Genussvoll um den höchsten Berg Deutschlands

Erleben Sie eines der wohl beliebtesten Wanderziele in Deutschland hautnah und ganz im individuellen Rhythmus. Spektakuläre Klammern, idyllische Almlandschaften, ruhige Seen, abwechslungsreiche Wanderwege, charmante Hotels und bayerische Spezialitäten warten auf dieser Tour rund um die Zugspitze.

REISEVERLAUF

- 1. TAG:** Anreise nach Garmisch-Partenkirchen
- 2. TAG:** Garmisch – Mittenwald/Klais
⌚ ca. 5 h ↔ 16 km ⚡ 640 m ⚡ 430 m
- 3. TAG:** Mittenwald/Klais – Leutasch
⌚ ca. 4 h ↔ 14 km ⚡ 220 m ⚡ 30 m
- 4. TAG:** Rundwanderung
⌚ ca. 4 h ↔ 11 km ⚡ 350 m ⚡ 350 m
- 5. TAG:** Leutasch – Ehrwald
⌚ ca. 5 h ↔ 17 km ⚡ 440 m ⚡ 290 m
- 6. TAG:** Ehrwald – Garmisch
⌚ ca. 4,5 h ↔ 12 km ⚡ 540 m ⚡ 510 m
- 7. TAG:** Abreise oder Verlängerung

LEISTUNGEN

- Übernachtungen in charmanten Hotels mit Frühstück
- Gepäcktransfer
- Persönliche Toureninformation
- Reiseunterlagen inkl. GPS-Daten/App
- Servicehotline
- 1 Talfahrt
- 1 Fahrt Zahnradbahn

ab 1.199,-

HIGHLIGHTS

Genießen Sie in Garmisch-Partenkirchen städtisches Flair und bayerische Tradition, bevor Sie die Partnachklamm, das Leutaschtal und die Ehrwalder Alm durchqueren. Der Blick auf den Eibsee und die Zugspitze ist einfach zauberhaft.

 CODE: DE-ZUWGA-07D |  7/6 |  täglich 18.05. – 06.10. |  



VOM KÖNIGSSEE ZUM CHIEMSEE MIT CHARME

Charmante Auszeit zwischen Bergen und Seen

Auf dieser Bergwanderreise erleben Sie die traumhaften Naturlandschaften und Seengebiete der Chiemgauer Alpen hautnah. Auf den Höhenwegen haben Sie einen großartigen Fernblick auf die umliegenden Berge, im Tal wandern Sie vorbei an zahlreichen Sehenswürdigkeiten, Wallfahrtskirchen und durch beschauliche Orte.

LEISTUNGEN

- Übernachtungen in charmanten Hotels mit Frühstück
- Gepäcktransfer
- Persönliche Toureninformation
- Reiseunterlagen inkl. GPS-Daten/App
- Servicehotline
- 1 Transfer
- 2 Bergfahrten
- 1 Talfahrt

REISEVERLAUF

- 1. TAG:** Anreise nach Berchtesgaden
- 2. TAG:** Berchtesgaden – Saalfelden
⌚ ca. 5 bis 6 h ↔ 19 km ⚡ 500 m ⚡ 500 m
- 3. TAG:** Rundwanderung
⌚ ca. 4 h ↔ 14 km ⚡ 320 m ⚡ 370 m
- 4. TAG:** Saalfelden – Reit im Winkl
⌚ ca. 5,5 bis 6 h ↔ 16 km ⚡ 740 m ⚡ 600 m
- 5. TAG:** Rundwanderung Reit im Winkl
⌚ ca. 3 h ↔ 9 km ⚡ 250 m ⚡ 250 m
- 6. TAG:** Reit i. Winkl – Unterwössen/Marquartstein
⌚ ca. 5,5 bis 6 h ↔ 16 km ⚡ 700 m ⚡ 840 m
- 7. TAG:** Unterwössen/Marquartstein – Prien/Umgebung
⌚ ca. 4 bis 5 h ↔ 12 km ⚡ 730 m ⚡ 230 m
- 8. TAG:** Abreise oder Verlängerung



ab 1.259,-

HIGHLIGHTS

Diese Tour verbindet zwei Seen, die konträrer kaum sein könnten – der ins Bergmassiv eingebettete Königssee und der weitläufige Chiemsee. Grandiose Ausblicke warten im Nationalpark Berchtesgaden und von der Loferer Steinplatte.



 CODE: DE-KSWKC-08D |  8/7 |  DO, SO 23.05. – 29.09. |  

REISEVERLAUF

1. TAG: Anreise nach Königssee/Berchtesgaden

2. TAG: Königssee/Berchtesgaden – Weißbach/
Umgebung

☞ ca. 5 bis 6 h ⚡ 19 km ⚡ 500 m ⚡ 500 m

Gemütliche Wandertour vorbei am Hintersee tief hinein in den Nationalpark. Rechts von Ihnen befinden sich die Gipfel der Reiter Alpe und links des Hochkalters. Über Almen geht es hinunter durch die brausende Seisenbergklamm ins Saalachtal.

3. TAG: Weißbach/Umgebung – Lofer

☞ ca. 4 h ⚡ 14 km ⚡ 320 m ⚡ 370 m

Sie wandern im Saalachtal zur Lamprechtshöhle und weiter nach St. Martin, wo Sie zur Wallfahrtskirche „Maria Kirchentäl“ aufsteigen. Die Kirche liegt in einem romantischen Seitental, eingebettet in die steilen Hänge der Loferer Steinberge. Auf dem schönen Tiroler Steig erreichen Sie bald den beschaulichen Bergort Lofer.

4. TAG: Lofer – Reit im Winkl

☞ ca. 5,5 bis 6 h ⚡ 16 km ⚡ 740 m ⚡ 600 m

Mit der Seilbahn fahren Sie auf die Loferer Alm, wo der Höhenweg zur Steinplatte beginnt. Sie wandern über Almwiesen zur Loferer Steinplatte.

5. TAG: Rundwanderung Reit im Winkl

☞ ca. 3 h ⚡ 9 km ⚡ 250 m ⚡ 250 m

Unternehmen Sie eine Rundwanderung und folgen Sie unserem Wandertipp durch die Klausenbachklamm.

6. TAG: Reit i. Winkl – Unterwössen/Marquartstein

☞ ca. 5,5 bis 6 h ⚡ 16 km ⚡ 700 m ⚡ 840 m

Eine traumhafte Tagestour von Alm zu Alm bis hinab ins Achental erwartet Sie.

7. TAG: Unterwössen/Marquartstein – Prien/
Umgebung

☞ ca. 4 bis 5 h ⚡ 12 km ⚡ 730 m ⚡ 230 m

Kurze Bergfahrt, anschließend wandern Sie bergauf zu den Almen der Hochplatte und zur Kampenwand. Weiter folgen Sie dem Wanderweg von Hütte zu Hütte unterhalb der Kampenwand. Talwärts geht es mit der Seilbahn nach Aschau, von wo Sie in kurzer Bahnfahrt den Chiemsee erreichen.

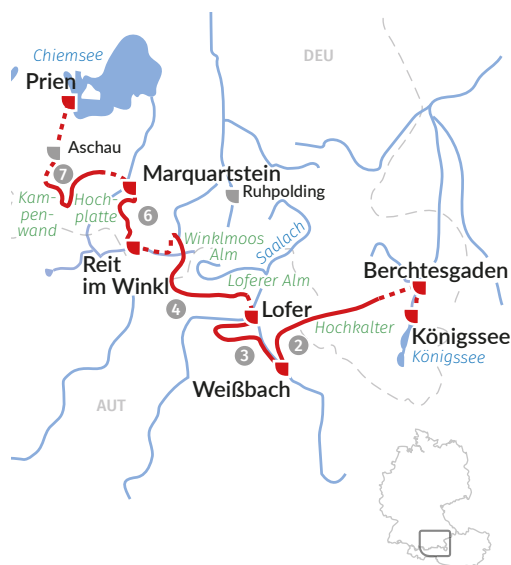
8. TAG: Abreise oder Verlängerung

VOM KÖNIGSSEE ZUM CHIEMSEE

Gipfel, Almen & Seen in den Chiemgauer Alpen

Die Ausblicke auf die imposanten Alpen und auf der anderen Seite ins liebeliche Alpenvorland, machen diese Reise zu einer sehr abwechslungsreichen Wanderwoche. Zu den schönsten Plätzen entlang dieser Tour zählen sicherlich zu Beginn der malerisch gelegene Königssee, der idyllische Ferienort Reit im Winkl und zum Abschluss der Chiemsee, auch das „bayerische Meer“ genannt.

EUROHIKE
ORIGINAL



ab 929,-

HIGHLIGHTS

Glitzernde Seen und erhabene Berggipfel – vom Berchtesgaderner Land über Salzburg wandern Sie ans bayerische Meer, den Chiemsee.

LEISTUNGEN

- Übernachtungen mit Frühstück
- Gepäcktransfer
- Persönliche Toureninformation
- Reiseunterlagen inkl. GPS-Daten/App
- Servicehotline
- 1 Transfer
- 2 Bergfahrten
- 1 Talfahrt



🌐 CODE: DE-KSWKC-08A | 🛏️ 8/7 | 📅 DO, SA, SO 23.05. – 29.09. | ➡️ 🐾 | KLASSIKER

BAYERISCHE & SALZBURGER ALPEN

Vom Königssee ins Bergenreich des Hochkönigs

Romantisch, geheimnisvoll und einzigartig liegt der Königssee inmitten einer grandiosen Berglandschaft. Gemütlich wandern Sie durch den Nationalpark Berchtesgaden, dem einzigen deutschen Nationalpark in den Alpen. Vorbei an bunten Almwiesen und entlang von entzückenden Bergdörfern führt Sie Ihre Wanderung zum beeindruckenden Hochkönig-Massiv.

EUROHIKE ORIGINAL



REISEVERLAUF

1. TAG: Anreise nach Königssee/Berchtesgaden

2. TAG: Königssee/Berchtesgaden – Weißbach/Umgebung „Nationalpark Berchtesgaden“

☞ ca. 5,5h ☞ 18km ⚡ 500m ⚡ 500m

Transfer zum Startpunkt. Der Weg startet im Zauberbwald und führt Sie zum Hintersee. Vorbei am Grenzbalken wandern Sie ins Salzburger Land, entlang der rauschenden Wasserfälle der Seisenbergklamm erreichen Sie Ihren Zielort Weißbach.

3. TAG: Weißbach/Umgebung – Dienten am Hochkönig „Höhenwanderung“

☞ ca. 5h ☞ 12km ⚡ 800m ⚡ 750m

Kurzer Transfer in Richtung Maria Alm. Eine hervorragende Höhenwanderung erwartet Sie: Die Gipfel sind umgeben von Almlandschaften und der Ausblick auf die nahen Hohen Tauern ist überwältigend.

4. TAG: Dienten – Arthurhaus/Mühlbach „Almenweg“

☞ ca. 5h ☞ 15km ⚡ 700m ⚡ 250m

Eine der schönsten Almwanderungen in den Alpen steht bevor, Sie wandern entlang des Hochkönigs zum bekannten Arthurhaus.

5. TAG: Ruhetag am Fuße des Hochkönigs

☞ ca. 2h ☞ 5km ⚡ 250m ⚡ 250m

Genießen Sie Ihren freien Tag bei einer kleinen Wanderung zu den umliegenden Hütten und Almen und verkosten Sie den vor Ort hergestellten Almkäse. Ein Tag für Sie zur Entspannung!

6. TAG: Arthurhaus/Mühlbach – Golling „Salzachtal“

☞ ca. 4h ☞ 13km ⚡ 50m ⚡ 1.050m

Am Morgen geht es durch die Hochkönig-Region. Entlang des ehemaligen Knappenweges führt Ihr Weg hinunter ins Salzachtal und weiter nach Werfen. Weiter geht es mit der Bahn nach Golling.

7. TAG: Golling – Königssee/Berchtesgaden „Torrener Joch & Jenner“

☞ ca. 6h ☞ 12km ⚡ 1.350m ⚡ 50m

Es wartet ein langer Anstieg hinauf zum Grenzübergang Torrener Joch und weiter zum Jenner Gipfel. Transfer ins romantische Bluntautal. Stück für Stück wandern Sie hinauf durch den Bergwald zu einer einzigartigen Almlandschaft mit schroffen Felsformationen. Talwärts per Seilbahn.

8. TAG: Abreise oder Verlängerung



HIGHLIGHTS

Am Königssee genießen Sie herrliche Ausblicke auf die Kirche St. Bartholomä und den Watzmann. Staunen Sie über die Wasserfälle der Seisenbergklamm und den Blick auf den Hochkönig.

LEISTUNGEN

- Übernachtungen mit Frühstück
- Gepäcktransfer
- Persönliche Toureninformation
- Reiseunterlagen inkl. GPS-Daten/App
- Servicehotline
- 1 Talfahrt
- 1 Bahnfahrt
- 1 Lunchpaket



REISEVERLAUF

1. TAG: Anreise nach Maishofen/Umgebung

2. TAG: Maishofen/Umgebung – Maria Alm

☀ ca. 3 bis 6 h ↔ 16 km ⚡ 1.220 m ⚓ 1.150 m

Sie starten mit einer herrlichen Gipfelwanderung über die Kammereggalm auf die Schwalbenwand. Durch den Wald des "Hofer Plattl" erreichen Sie die Jausenstation Hinterreit und steigen über die Friedenskapelle nach Maria Alm ab, einem idyllischen Bauern- und Wallfahrtsort.

3. TAG: Maria Alm – Saalfelden/Weißbach

☀ ca. 4 bis 5 h ↔ 13 km ⚡ 650 m ⚓ 700 m

Sie wandern durch ein traumhaftes Hochmoorgebiet auf die felsigen Bergzacken des "Steinernen Meeres" zu. Der Abstieg verläuft über einen Steig, der abwärts zur eindrucksvollen Einsiedelei führt. Über das Ritterschloss Lichtenberg wandern Sie in die historische Stadt Saalfelden.

4. TAG: Saalfelden/Weißbach – Fieberbrunn

☀ ca. 5,5 bis 6 h ↔ 18 km ⚡ 900 m ⚓ 700 m

Von der Vorderkaserklamm in Weißbach wandern Sie zur traumhaft gelegenen Bergweide Hochkaser. Über die Niederkaseralm und durch das Grieseltal führt Ihr Weg entlang eines wildromantischen Flussbettes ins wunderbare Pillerseetal.

5. TAG: Fieberbrunn – Saalbach-Hinterglemm

☀ ca. 5 bis 6 h ↔ 19 km ⚡ 1.100 m ⚓ 850 m

Über saftige Bauernwiesen und mit Blick auf die Kitzbüheler Alpen wandern Sie in ein tiefes Tal, von wo Sie ein gemütlicher Almweg hinauf zur Burgeralm führt. Nach einer urigen Einkehr steigen Sie auf einem wunderbaren Wald- und Höhenweg hinab nach Saalbach-Hinterglemm.

6. TAG: Almen-Rundwanderung

☀ ca. 3,5 h ↔ 10 km ⚡ 450 m ⚓ 450 m

Der Höhenweg führt Sie vorbei an der Forsthofalm zur Saalalm und weiter zur Lindlingalm, wo eine Hängebrücke zum Baumzipfelweg führt.

7. TAG: Saalbach-Hinterglemm – Maishofen/Umgebung

☀ ca. 6 h ↔ 17 km ⚡ 450 m ⚓ 500 m

Zum Abschluss erwartet Sie einer der schönsten Höhenwege der Alpen! Auf einer Höhe von knapp 2.000 m und traumhaften Ausblicken auf die umliegenden Gipfel geht es in Richtung Schmittenhöhe. Mit der Seilbahn nach Zell am See und per Bus zurück nach Maishofen.

8. TAG: Abreise oder Verlängerung

Auch als 5-Tagestour buchbar

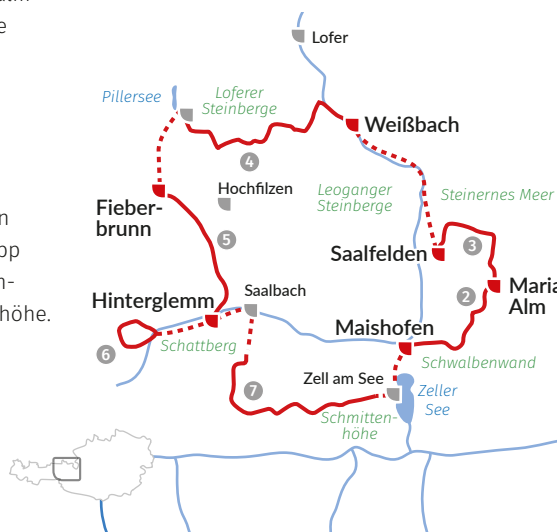
SALZBURGER GIPFEL & KITZBÜHELER ALPEN

Höhenwandern im Pinzgau und im Pillerseetal

Erleben Sie eine Wanderwoche in der schönsten Wanderregion des Salzburger Landes, dem Pinzgau. Vom Steinernen Meer aus entlang der schroffen Gipfel der Leoganger und der Loferer Steinberge bis zu den Kitzbüheler Alpen und den Pinzgauer Grasbergen. Den krönenden Abschluss bildet der Ausblick auf über 30 Dreitausender am Pinzgauer Höhenweg.



EUROHIKE ORIGINAL



ab 899,-

HIGHLIGHTS

Die Loferer Steinberge, die Pinzgauer Grasberge und das Steinerne Meer. Sie werden mit himmlischen Panoramen belohnt und die Einkehr in urige Hütten ist redlich verdient.

LEISTUNGEN

- Übernachtungen mit Frühstück
- Gepäcktransfer
- Persönliche Toureninformation
- Reiseunterlagen inkl. GPS-Daten/App
- Servicehotline
- 1 Bergfahrt
- 1 Talfahrt
- 1 Saalbach-Hinterglemm-Card



🌐 CODE: AT-ZEWMA-08X | 🛏 8/7 | 🏠 SA, SO 25.05. – 15.09. | 🔄 🐾



PANORAMAWANDERN IM PINZGAU MIT CHARME

Sternwandern vom Schloss Kammer

Der Salzburger Pinzgau ist geradezu prädestiniert für eine Wanderwoche zum Genießen: eine traumhafte Bergkulisse mit einem Panorama auf Grasberge mit Almen sowie auf schroffe Gipfel und auf über 30 beeindruckende Dreitausender. Zur Erfrischung nach den abwechslungsreichen Wanderungen lädt der tiefblau glitzernde Zeller See zu einem Bad ein, oder aber auch der hauseigene Badeteich im Schloss Kammer.

ab 829,-

HIGHLIGHTS

Von Maishofen aus erkunden Sie den Pinzgau mit dem Zeller See, der Saalalm und Ratzenstein-Höhe. Die Königsetappe führt auf die Schwalbenwand, wo Sie auf die Hohe Tauern und das Steinernes Meer blicken.

REISEVERLAUF

- 1. TAG:** Anreise nach Maishofen
- 2. TAG:** Rundwanderung Zeller See
☉ ca. 4 h ☞ 12 km ⚡ 450 m ⚡ 450 m
- 3. TAG:** Rundwanderung Lindlingalm & Saalalm
☉ ca. 4 h ☞ 10 km ⚡ 450 m ⚡ 450 m
- 4. TAG:** Rundwanderung Schmittenhöhe
☉ ca. 3,5 h ☞ 9 km ⚡ 10 m ⚡ 990 m
- 5. TAG:** Rundwanderung Schwalbenwand
☉ ca. 5,5 h ☞ 14 km ⚡ 1.200 m ⚡ 1.200 m
- 6. TAG:** Rundwanderung Neunbrünner Höhenweg
☉ ca. 3,5 h ☞ 9 km ⚡ 200 m ⚡ 200 m
- 7. TAG:** Abreise oder Verlängerung

LEISTUNGEN

- Übernachtungen im charmanten Hotel mit Frühstück
- Persönliche Toureninformation
- Reiseunterlagen inkl. GPS-Daten/App
- Servicehotline
- 1 Bergfahrt
- 6 Abendessen
- 2 Lunchpakete
- 1 Edelbrandverkostung
- 1 Almjause

 CODE: AT-ZEWSK-07D |  7/6 |  täglich 18.05. – 22.09. |  



ALMWANDERN IM SALZKAMMERGUT

Kuhglocken, Holzhütten und köstliche Almjause

Erfreuen Sie sich der Fernblicke auf den Wolfgangsee, ins Tote Gebirge, zum Dachsteingletscher und in die Hohen Tauern und genießen Sie bei einer Rast auf einer der zahlreichen Almen regionale Spezialitäten wie Apfelstrudel, Kaiserschmarrn und die köstlichen „Pofesen“, eine Süßspeise besonders typisch für die Osterhorn-Berge!

LEISTUNGEN

- Übernachtungen mit Frühstück
- Gepäcktransfer
- Persönliche Toureninformation
- Reiseunterlagen inkl. GPS-Daten/App
- Servicehotline
- 1 Bergfahrt
- 1 Salzkammergut Erlebnis-Card
- 1 Kasnockn-Essen bei Almübernachtung

REISEVERLAUF

- 1. TAG:** Anreise an den Wolfgangsee
- 2. TAG:** Almenrunde hoch über dem Wolfgangsee
☉ ca. 4 bis 5 h ☞ 14 km ⚡ 480 m ⚡ 470 m
- 3. TAG:** Wolfgangsee – Genneralm
☉ ca. 5 h ☞ 16 km ⚡ 580 m ⚡ 780 m
- 4. TAG:** Almenrunde auf der Genneralm
- 5. TAG:** Genneralm – Postalm
☉ ca. 4 bis 5 h ☞ 17 km ⚡ 590 m ⚡ 530 m
- 6. TAG:** Almenrunde auf der Postalm
- 7. TAG:** Postalm – Wolfgangsee
☉ ca. 4 bis 5 h ☞ 12 km ⚡ 150 m ⚡ 930 m
- 8. TAG:** Abreise oder Verlängerung



EUROHIKE
ORIGINAL

ab 689,-

HIGHLIGHTS

Wandern Sie entlang blühender Almwiesen, genießen Sie den Ausblick auf die Bergspitzen und springen Sie in den Wolfgangsee.



 CODE: AT-SKWAL-08X |  8/7 |  FR bis inkl. MO 07.06. – 09.09. |  

REISEVERLAUF

1. TAG: Anreise in die Ramsau

2. TAG: Ramsau – Hofpürglhütte

☁ ca. 6h ⚡ 13km ⚡ 800m ⚡ 660m

Kurze Busfahrt und Wanderung zum Gipfel Sulzen-schneid. Unter den Felsgipfeln führt Ihre Route entlang eines Höhenwegs in Richtung der eindrucksvollen Bischofsmütze bis zum Fuße der berühmten Felsformation zur Hofpürglhütte, wo ein gemütlicher Hüttenabend lockt.

3. TAG: Hofpürglhütte – Gosau

☁ ca. 5h ⚡ 11km ⚡ 330m ⚡ 540m

Wandern Sie bis zur Stuhlmalm, die zur Einkehr lockt. Unterhalb des Donnerkogels bis zur Gablonzerhütte mit atemberaubenden Dachstein-Gletscherblick und Talblick auf Gosau und den Gosausee.

4. TAG: Gosau – Bad Goisern

☁ ca. 6h ⚡ 15km ⚡ 860m ⚡ 1.060m

Auf Waldwegen führt Ihre Route über die Iglmoosalm zur Goiserer Alpenvereins Hütte, welche auf dem Berg-Grat liegt und faszinierende Aussichten auf das Goiserer Tal und den Hallstätter See bietet. Abstieg über den Waldsteig und die Rodelbahn nach Bad Goisern am Hallstättersee.

5. TAG: Rundwanderung Hallstatt

☁ ca. 5h ⚡ 13km ⚡ 540m ⚡ 230m

Von Bad Goisern über den Aussichtspavillon Giselawarte und durch herrlich ertümlisches Bauernland zum Soleweg, der längs der historischen Salz-Pipeline bis hinauf zum Hallstätter Salzbergwerk führt. Hinab mit der Seilbahn nach Hallstatt. Per Schiff und Bahn zurück nach Bad Goisern.

6. TAG: Bad Goisern – Stoderzinken

☁ ca. 7h ⚡ 19km ⚡ 1.300m ⚡ 370m

Nach einem kurzen Transfer wandern Sie durch den Wald zum Gipfel Hochmühleck und danach zur Viehbergalm. Ein Stück talwärts und dann noch einmal durch einsames Karst- und Latschengebiet hinauf zur Brünnerhütte am Stoderzinken.

7. TAG: Stoderzinken – Ramsau

☁ ca. 6,5 bis 7h ⚡ 19km ⚡ 750m ⚡ 1.380m

Diese Höhenwanderung direkt unterhalb eindrucksvoller Gipfel durch unberührte Natur zur Bergsteiger-Station Guttenberghaus bietet eine perfekte Abschlusstour Ihrer Trekkingwoche rund um den Dachstein!

8. TAG: Abreise oder Verlängerung

Auch als 7-Tagestour buchbar

DACHSTEIN HÖHENRUNDWEG

Einzigartige Wanderungen in der Welterbe-Region Dachstein

Auf Ihrer Wanderung rund um den majestätischen Dachstein genau an der Grenze zwischen der Steiermark, Salzburg und Oberösterreich gelegen, entdecken Sie ab-geschiedene Täler, Almen und Hochflächen sowie eindrucksvolle Karstgebiete, die mit ihrer Einsamkeit und Stille beeindrucken.



**EUROHIKE
ORIGINAL**

ab 899,-

HIGHLIGHTS

Von sattgrünen Almwiesen über schroffe Felsen bis zur Gletscher-Region – diese Trekking-Tour hat es landschaftlich in sich!

LEISTUNGEN

- Übernachtungen mit Frühstück
- Gepäcktransfer
- Reiseunterlagen inkl. GPS-Daten/App
- Servicehotline
- 1 Transfer
- 2 Talfahrten
- 1 Schifffahrt
- 1 Bahnfahrt
- 1 Ramsau Sommercard



🌐 CODE: AT-SKWRA-08X | 🚗 8/7 | 🏠 FR, SA 21.06. – 14.09. | 🔄



PANORAMAWANDERN IM VINSCHGAU

Südtirol wo es am schönsten ist

Im Vinschgau präsentiert sich Südtirol von seiner vielleicht schönsten Seite: Malerische Waalwege durch blühende Apfelfelder, eine einzigartige Kultur in den historischen Bergdörfern und urige Almhütten, die mit traditioneller Küche zur Wanderrast locken. Entdecken Sie die zauberhaften Gassen des mittelalterlichen Dorfes Mals, bevor Sie immer tiefer in die Vinschgauer Bergwelt eintauchen.

REISEVERLAUF

- 1. TAG:** Anreise nach Mals
- 2. TAG:** Mals – Schluderns
☉ ca. 5 h ☞ 18 km ⚡ 800 m ⚡ 950 m
- 3. TAG:** Schluderns – Taufers
☉ ca. 4 h ☞ 10 km ⚡ 450 m ⚡ 150 m
- 4. TAG:** Taufers – Burgeis/Umgebung
☉ ca. 6,5 h ☞ 14 km ⚡ 1.400 m ⚡ 900 m
- 5. TAG:** Rundwanderung Burgeis
☉ ca. 4,5 h ☞ 14 km ⚡ 650 m ⚡ 200 m
- 6. TAG:** Burgeis/Umgebung – St. Valentin
☉ ca. 4 bis 4,5 h ☞ 12 km ⚡ 350 m ⚡ 600 m
- 7. TAG:** St. Valentin – Mals
☉ ca. 4 h ☞ 11 km ⚡ 450 m ⚡ 350 m
- 8. TAG:** Abreise oder Verlängerung

LEISTUNGEN

- Übernachtungen mit Frühstück
- Gepäcktransfer
- Persönliche Toureninformation
- Reiseunterlagen inkl. GPS-Daten/App
- Servicehotline
- 1 Talfahrt

ab 799,-

HIGHLIGHTS

Spektakulär ist das Panorama von der 360°-Plattform am Tellajoch. Auf der Bruggeralm stärken Sie sich mit den Spezialitäten des Vinschgaus, bevor Sie zum Haidersee wandern.

🌐 CODE: IT-SJWMA-08X | 🗺️ 8/7 | 🏠 FR, SA, SO 07.06. – 22.09. | ↻



HÖHENWANDERUNG JULISCHE ALPEN

Faszinierende Berglandschaft

Diese abwechslungsreiche Wanderung führt entlang von Bergkämmen auf herrlichen Höhenwegen und durch saftig grüne Täler. Sie durchqueren die Julischen Alpen mit dem bekannten Triglav Massiv und dem höchsten Berg Sloweniens auf 2.864 m. Immer wieder treffen Sie auf gemütliche Hütten mit dem typischen Oberkrainer Charme. Das Klima ist sehr angenehm in dieser Region, fast schon mediterran.

LEISTUNGEN

- Übernachtungen mit Frühstück
- Gepäcktransfer
- Reiseunterlagen inkl. GPS-Daten/App
- Servicehotline
- 1 Transfer

REISEVERLAUF

- 1. TAG:** Anreise nach Bled
- 2. TAG:** Bled – Pokljuka Hochebene
☉ ca. 6 h ☞ 14 km ⚡ 710 m ⚡ 640 m
- 3. TAG:** Pokljuka Hochebene – Planika Hütte
☉ ca. 7 h ☞ 12 km ⚡ 1.140 m ⚡ 110 m
- 4. TAG:** Planika Hütte – Sieben Seen Berghütte
☉ ca. 6 h ☞ 11 km ⚡ 230 m ⚡ 910 m
- 5. TAG:** Sieben Seen Berghütte – Komna Hütte
☉ ca. 3 h ☞ 8 km ⚡ 130 m ⚡ 300 m
- 6. TAG:** Komna Hütte – Ribčev Laz
☉ ca. 5 h ☞ 16 km ⚡ 60 m ⚡ 1.050 m
- 7. TAG:** Rundwanderung Ribčev Laz
☉ ca. 5 h ☞ 13 km ⚡ 480 m ⚡ 480 m
- 8. TAG:** Abreise oder Verlängerung



ab 929,-

HIGHLIGHTS

Genießen Sie das Flair des Skiorts Kranjska Gora, bevor Sie Ihre Tour in den Triglav Nationalpark starten. Einen Adrenalinkick gibt's beim Rafting oder Ziplining im Sočatal und ein grandioser Panoramablick erwartet Sie am Hlevnik.



🌐 CODE: SI-JAWBL-08X | 🗺️ 8/7 | 🏠 täglich 06.07. – 14.09. | ➔

VON DEN ALPEN AN DIE ADRIA

Die schönsten Wege durch Friaul-Julisch Venetien

REISEVERLAUF

1. TAG: Anreise nach Tarvis

2. TAG: Rundwanderung Tarvis „Monte Lussari“

☀ ca. 4,5h ⏪ 15km ⚡ 450m ⚡ 450m

Bergauf zum imposanten Gipfel des Cima Cacciatore auf über 2.000m. Nach Einkehr in der uralten Almhütte Malga Lussari zurück zur Seilbahn und im Tal auf dem Alpe Adria Weg gemütlich zurück nach Tarvis.

3. TAG: Tarvis – Gemona „Gipfelüberschreitung“

☀ ca. 4,5h ⏪ 14km ⚡ 400m ⚡ 400m

Eine spannende Fahrt bringt Sie nach Venzone. Vorbei an zwei Bergkapellen passieren Sie das schroffe Geröllgebiet der Rivoli Bianchi. Entlang der Felswände der Julischen Alpen hinauf zum Gipfel des Monte Cumieli. Über die Festung Ercole und dem kleinen See Minisine führt Ihr Weg bergab nach Gemona.

4. TAG: Gemona – Udine „Bergpanorama“

☀ ca. 5h ⏪ 13km ⚡ 800m ⚡ 800m

Traumhafte Ausblicke auf die Tiefebene des Tagliamento Flusses. In Gemona lohnt ein Besuch der Altstadt, ein Aufstieg zum Kastell, die Besichtigung des sehenswerten Doms und die Einkehr in einer original italienischen Caf bar, bevor Sie die Bahn nach Udine nehmen.

5. TAG: Udine – Gradisca d’Isonzo „Weinwandern“

☀ ca. 4,5h ⏪ 17km ⚡ 350m ⚡ 350m

Kurze Bahnfahrt nach Cormons, von dort f hrt Sie Ihr Weg zum Monte Quarin. Durch die Reben wandern Sie zum Naturschutzgebiet der Roten Seen ins Dorf Farra. Entlang gem tlicher Feldwege erreichen Sie Gradisca am t rkisblauen Isonzo Fluss.

6. TAG: Gradisca d’Isonzo – Triest „K stenweg“

☀ ca. 5h ⏪ 17km ⚡ 350m ⚡ 150m

Per Bahn an die K ste. Entlang der Klippen geht es Richtung Triest. Ein in den Felsen gesprengter Panoramaweg f hrt Sie nach Opicina.

7. TAG: Rundwanderung Triest „Val Rosandra“

☀ ca. 4,5h ⏪ 11km ⚡ 450m ⚡ 450m

Sie erkunden die felsige Karst-Region an der Grenze zu Slowenien. Dort steigen Sie auf den Grat des Monte Stena. Entlang der Felskante zur imposanten Aussichtskanzel und zum Rifugio Premuda.

8. TAG: Abreise oder Verl ngerung

Auf dem wundersch nen Panoramapfad des Monte Cuarnan erblicken Sie die wei en Sandb nke des Wildflusses Tagliamento. Kastelle und historische Altst dte erwarten Sie in der Region des Collio. Der Triestiner Karst f hrt Sie  ber K stenwege mit Meerblick bis in die fantastische Hafenstadt Triest.



EUROHIKE ORIGINAL

ab 849,-



HIGHLIGHTS

Startend von den Berggipfeln der Julischen Alpen treffen Sie auf den Fluss Tagliamento. Weinberge des Collio erwarten Sie in Gradisca am Isonzo, bevor Sie die Hafenstadt Triest erreichen.

LEISTUNGEN

-  bernachtungen mit Fr hst ck
- Gep cktransfer
- P rs nliche Toureninformation
- Reiseunterlagen inkl. GPS-Daten/App
- Servicehotline
- 1 Transfer
- 1 Berg- und Talfahrt
- Bahnfahrten gem   Programm



CODE: IT-FRWT-08X | 8/7 | SA 18.05. – 05.10. | NEUE REISE



DOLOMITEN – NATURPARKWANDERUNG

Wandern im UNESCO-Weltnaturerbe

Idyllische Bergseen, saftige Almwiesen, grüne Wälder und die sagenumwobenen Dolomiten begleiten Sie auf Ihrer Wanderwoche durch drei Naturparks. Zu Beginn begrüßt der Pragser Wildsee. Die Rundwanderung um den berühmten Dreizack beschert faszinierende Eindrücke in die Sextner Bergwelt.

REISEVERLAUF

- 1. TAG:** Anreise nach Niederdorf/Toblach
- 2. TAG:** Niederdorf/Toblach – Plätzwiese
🕒 ca. 6 bis 7 h 📏 14 km ⚡ 1.100 m ⚓ 580 m
- 3. TAG:** Rundwanderung Strudelkopf/Dürrenstein
🕒 ca. 3 bis 5 h 📏 9 km ⚡ 360 m ⚓ 360 m (Strudelkopf) ⚡ 850 m ⚓ 850 m (Dürrenstein)
- 4. TAG:** Plätzwiese – Cortina d'Ampezzo
🕒 ca. 6 bis 7 h 📏 20 km ⚡ 610 m ⚓ 1.300 m
- 5. TAG:** Rundwanderung Cortina d'Ampezzo
🕒 ca. 3 bis 5 h 📏 11 bis 15 km ⚡ 270 m ⚓ 1.150 m (Forcella) ⚡ 100 m ⚓ 990 m (Dolomieu)
- 6. TAG:** Cortina d'Ampezzo – Niederdorf/Toblach
🕒 ca. 3 bis 5 h 📏 9 bis 12 km ⚡ 120 m ⚓ 1.000 m (Rienztal) ⚡ 350 m ⚓ 350 m (Drei Zinnen-Runde)
- 7. TAG:** Abreise oder Verlängerung

LEISTUNGEN

- Übernachtungen mit Frühstück
- Gepäcktransfer
- Reiseunterlagen inkl. GPS-Daten/App
- Servicehotline
- Transfers gemäß Programm
- 1 Bergfahrt

ab 829,-

HIGHLIGHTS

In den Dolomiten erwarten Sie drei Naturparks und landschaftliche Attraktionen, wie der Pragser Wildsee, die Drei Zinnen und die Cristallo-gruppe. Die Südtiroler Küche vereint österreichische und italienische Einflüsse.

🌐 CODE: IT-SJWNI-07X | 🛏️ 7/6 | 🗓️ MO, MI, FR – SO 15.06. – 28.07. und 30.08. – 22.09. | 🔄



DOLOMITEN HÖHENWEGE

Panoramareiche Wanderungen im Weltnaturerbe

Auf jeder einzelnen Etappe erwarten Sie faszinierende Landschafts- und Natureindrücke der weltberühmten Dolomiten. Die Route führt durch drei Sprachgebiete und Kulturen: Ausgehend vom deutschsprachigen Pustertal, durch das ladinische Fanesgebiet und südlich des Passo Falzarego dominiert schließlich die italienische Sprache. Entdecken Sie diese bizarre Wunderwelt in all ihren Facetten.

LEISTUNGEN

- Übernachtungen mit Frühstück
- Gepäcktransfer
- Reiseunterlagen inkl. GPS-Daten/App
- Servicehotline
- Bus- und Seilbahnfahrten gemäß Programm

REISEVERLAUF

- 1. TAG:** Anreise nach Niederdorf/Toblach
- 2. TAG:** Niederdorf/Toblach – St. Vigil
🕒 ca. 5 bis 6 h 📏 16 km ⚡ 800 m ⚓ 1.100 m
- 3. TAG:** St. Vigil – Abtei
🕒 ca. 6 h 📏 17 km ⚡ 960 m ⚓ 700 m
- 4. TAG:** Abtei – St. Kassian
🕒 ca. 3 bis 4 h 📏 11 km ⚡ 170 m ⚓ 660 m
- 5. TAG:** St. Kassian – Cortina d'Ampezzo
🕒 ca. 5 bis 8 h 📏 14 km ⚡ 900 m ⚓ 600 m ⚡ 1.050 m ⚓ 750 m (St. Kassian – Falzarego Pass)
- 6. TAG:** Cortina d'Ampezzo – Niederdorf/Toblach
🕒 ca. 5 bis 6 h 📏 15 km ⚡ 970 m ⚓ 720 m
- 7. TAG:** Abreise oder Verlängerung



ab 829,-

HIGHLIGHTS

Zücken Sie Ihre Kamera am Lagazuoi-See bei Alta Badia, wo sich die Dolomiten im Wasser spiegeln und saugen Sie das alpine Flair in Cortina d'Ampezzo auf.



🌐 CODE: IT-SJWNA-07X | 🛏️ 7/6 | 🗓️ MO, MI, SO 19.06. – 28.07. und 01.09. – 15.09. | 🔄

VIA ALPINA „BÄRENTREK“

Eiger, Mönch und Jungfrau

Am Bären trek sind Sie auf einer einzigartigen Route über spektakuläre Pässe und entlang grandioser Gletscher unterwegs. Die Via Alpina führt Sie durch Täler und Schluchten, vorbei an den drei „stolzen Schweizern“ Eiger, Mönch und Jungfrau bis in den Schweizer Ferienort Adelboden-Lenk. Auf den eindrucksvollen Gipfeln und Höhen werden Sie jedoch für Ihren alpinistischen Einsatz belohnt.

LEISTUNGEN

- Übernachtungen mit Frühstück
- Gepäcktransfer
- Reiseunterlagen inkl. GPS-Daten/App
- Servicehotline

REISEVERLAUF

- TAG:** Anreise nach Meiringen
ca. 4,5 h \leftrightarrow 14 km \uparrow 700 m \downarrow 980 m
- TAG:** Meiringen – Grindelwald
ca. 5,5 h \leftrightarrow 17 km \uparrow 1.160 m \downarrow 920 m
- TAG:** Grindelwald – Wengen
ca. 7,5 h \leftrightarrow 22 km \uparrow 1.320 m \downarrow 1.420 m
- TAG:** Wengen – Griesalp/Pochtenalp
ca. 7 h \leftrightarrow 17 km \uparrow 1.450 m \downarrow 1.690 m
- TAG:** Griesalp/Pochtenalp – Kandersteg
ca. 4,5 h \leftrightarrow 12 km \uparrow 840 m \downarrow 1.220 m
- TAG:** Kandersteg – Adelboden
ca. 4,5 h \leftrightarrow 14 km \uparrow 700 m \downarrow 980 m
- TAG:** Adelboden – Lenk
ca. 4,5 h \leftrightarrow 14 km \uparrow 700 m \downarrow 980 m
- TAG:** Abreise oder Verlängerung



© Schweiz Tourismus

ab 1.189,-

HIGHLIGHTS

Bären treffen Sie auf dieser Tour keine mehr, dafür blicken Sie auf die Gipfel von Eiger, Mönch und Jungfrau. Auf der Blüemlisalp freuen Sie sich über ein deftiges Mittagessen und den Blick auf den gleichnamigen Gletscher.



CODE: CH-BDWML-08B



8/7



täglich 29.06. – 15.09.



KLASSIKER

VIA ALPINA „BÄRENTREK“ MIT CHARME

Charmant die alpine Schweiz entdecken

HIGHLIGHTS

Die Gletscherschlucht Rosenlauri, das Wetterhorn und die Eiger-Nordwand sind nur einige imposante Anblicke am Bären trek. Von den Aufstiegen, etwa zur Blüemlisalp und zum Oeschinensee, erholen Sie sich in unseren Charme-Hotels.

LEISTUNGEN

- Übernachtungen in charmanten Hotels mit Frühstück
- Gepäcktransfer
- Reiseunterlagen inkl. GPS-Daten/App
- Servicehotline

ab 1.579,-



CODE: CH-BDWML-08D



8/7



täglich 29.06. – 15.09.



CHARME REISE

VIA ALBULA & BERNINA

Entlang der schönsten Bahnlinie der Welt

HIGHLIGHTS

Entlang der Trassen der Rätischen Bahn wandern Sie über Viadukte und Brücken – und genießen dabei die alpine Landschaft, darunter Gletscher, der Palpuognasee und der Stazerwald. Mit Tirano erreichen Sie schließlich Bella Italia!

LEISTUNGEN

- Übernachtungen mit Frühstück
- Gepäcktransfer
- Reiseunterlagen inkl. GPS-Daten/App
- Servicehotline
- 1 Bahnfahrt
- 1 Eintritt Albula Museum Bergün

ab 1.369,-



CODE: CH-GRWTT-08X



8/7



täglich 15.06. – 29.09.





VIA SPLUGA

Der schönste Weg über die Alpen

HIGHLIGHTS

Entlang der Via Spluga über die Alpen – Sie durchqueren die Viamala-Schlucht, wandern um die Surettaseen und passieren die italienische Grenze. Durch Kastanienwälder erreichen Sie Chiavenna, wo Sie mediterrane Genüsse erwarten.

LEISTUNGEN

- Übernachtungen mit Frühstück
- Gepäcktransfer
- Reiseunterlagen inkl. GPS-Daten/App
- Servicehotline
- 1 Eintritt Rofflaschlucht
- 1 Eintritt Viamalaslucht

ab 1.079,-

CODE: CH-GRWTC-07X | 7/6 | täglich 15.06. – 29.09. | →



ALETSCHE PANORAMAWEG

Die Wanderklassiker der Alpensüdseite

HIGHLIGHTS

Lernen Sie die Gletscher Aletsch und Fiescher in außergewöhnlicher Natur kennen. Mit der Aspi-Titter wartet eine spektakuläre Hängebrücke und um den Lötschberg begegnen Ihnen die historischen Suonenwege.

LEISTUNGEN

- Übernachtungen mit Frühstück
- Gepäcktransfer
- Reiseunterlagen inkl. GPS-Daten/App
- Servicehotline

ab 1.229,-

CODE: CH-WSWGB-07X | 7/6 | täglich 29.06. – 15.09. | →



WILDSTRUBEL RUNDE

Grandiose Bergwelten & bekannte Alpenpässe

HIGHLIGHTS

Bei Ihrem alpinen Abenteuer überwinden Sie Alpenpässe wie den Gemmipass, den Hahnenmoospass oder den Rawilpass und durchqueren mit dem Simmental eines der schönsten Bergtäler der Schweiz.

LEISTUNGEN

- Übernachtungen mit Frühstück
- Gepäcktransfer
- Reiseunterlagen inkl. GPS-Daten/App
- Servicehotline
- 1 Eintritt Alpentherme Leukerbad

ab 1.289,-

CODE: CH-WSWCM-07X | 7/6 | täglich 29.06. – 15.09. | ↻ | NEUE REISE



Der **BERG** ruft! Alle Reisen und mehr auf eurohike.at **SUCHEN & FINDEN**

Suchbegriff oder Code | Anreise – Abreise



Mit unserer Online-Reisesuche finden Sie Ihre Wunschreise punktgenau und unkompliziert: Vollständigen Buchungscode in die Suchleiste einfügen und bestätigen, das war's!



NATURPARADIES VERCORS

Bergidylle soweit das Auge reicht

Im größten Regionalpark Frankreichs wandern Sie auf einer Hochebene über weitläufige Täler, durch herrliche Mischwälder mit Tannen, Fichten, Ahorn und Buchen unterbrochen durch Lichtungen mit fantastischen Panoramablickten. Die Landschaft des Mittelgebirges ist unglaublich abwechslungsreich und das Klima ist zum Wandern ideal, Fauna und Flora sind üppig und die Luft rein und klar.

REISEVERLAUF

- TAG:** Anreise nach Lans en Vercors
- TAG:** Lans en Vercors – Autrans
☉ ca. 5,5 h ↔ 19 km ⚡ 650 m ⚡ 620 m
- TAG:** Rundwanderung Bec de l'Orient & Plateau de Gève
☉ ca. 6 h ↔ 15 km ⚡ 600 m ⚡ 600 m
- TAG:** Autrans – Bois Barbu
☉ ca. 5 bis 6 h ↔ 16 km ⚡ 520 m ⚡ 430 m
- TAG:** Rundwanderung Valchevrière
☉ ca. 5 h ↔ 15 km ⚡ 560 m ⚡ 730 m
- TAG:** Bois Barbu – Lans en Vercors
☉ ca. 5 h ↔ 15 km ⚡ 560 m ⚡ 730 m
- TAG:** Rundwanderung Lans en Vercors
☉ ca. 5 bis 5,5 h ↔ 14 km ⚡ 600 m ⚡ 600 m
- TAG:** Abreise oder Verlängerung

LEISTUNGEN

- Übernachtungen mit Frühstück
- Gepäcktransfer
- Reiseunterlagen inkl. GPS-Daten/App
- Servicehotline
- Transfers gemäß Programm
- 7 Abendessen

ab 949,-

HIGHLIGHTS

Besteigen Sie den Col de l'Arc sowie den Moucherotte, saugen Sie die grandiosen Gebirgs-panoramen in sich auf! Rauschendes Wasser begleitet Sie durch die Schluchten von Bruyant und in Valchevrière berührt die bewegte Historie.

🌐 CODE: FR-NPWLA-08X | 🛏️ 8/7 | 🏠 täglich 13.05. – 22.10. | ↻



MERCANTOUR

Von den Seealpen an die Côte d'Azur


Ausgangspunkt der Wanderreise ist eine Gegend, die von den Einheimischen liebevoll „Märchenland“ genannt wird, einsame Berglandschaften inmitten des Nationalparks Mercantour. Vom Roya-Tal wandern Sie stetig an der französisch-italienischen Grenze. Bald schon begleitet Sie der Duft von Mimosen, Orangenblüten und Rosmarin.

LEISTUNGEN

- Übernachtungen mit Frühstück
- Gepäcktransfer
- Reiseunterlagen
- Servicehotline
- 6 Abendessen

REISEVERLAUF

- TAG:** Anreise nach Saint-Dalmas-de-Tende
- TAG:** Rundwanderung Saint-Dalmas-de-Tende
☉ ca. 4 h ↔ 16 km ⚡ 700 m ⚡ 700 m
- TAG:** Saint-Dalmas-de-Tende – Saorge
☉ ca. 6 h ↔ 15 km ⚡ 960 m ⚡ 960 m
- TAG:** Saorge – Breil-sur-Roya
☉ ca. 5 h ↔ 9 km ⚡ 700 m ⚡ 800 m
- TAG:** Breil-sur-Roya – Sospel
☉ ca. 5,5 h ↔ 15 km ⚡ 550 m ⚡ 550 m
- TAG:** Sospel – Sainte-Agnès
☉ ca. 5 h ↔ 12 km ⚡ 810 m ⚡ 200 m
- TAG:** Sainte-Agnès – Menton
☉ ca. 5 h ↔ 13 km ⚡ 150 m ⚡ 900 m
- TAG:** Abreise oder Verlängerung



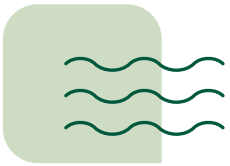
ab 999,-

HIGHLIGHTS

Durch Bergdörfer und den Nationalpark Mercantour wandern Sie auf den Spuren des Salzes bis an die Côte d'Azur. Lauschen Sie in Breil-sur-Roya dem Orgelklang und saugen Sie die Düfte von Orangen und Rosmarin ein.



🌐 CODE: FR-COWSM-08X | 🛏️ 8/7 | 🏠 täglich 01.04. – 27.10. | ➔



KRAFT tanken und RUHE finden im Wanderurlaub am WASSER

Die Kraft und Frische des Wassers ist und bleibt ein wahres Lebenselixier. Das kühle Nass weckt neue Lebensgeister, beruhigt und entspannt, bringt die Energie in Fluss und tut Körper und Geist gut. Diese entschleunigende und erholsame Wirkung lässt sich wunderbar bei allen Wanderreisen am und ums Wasser erleben.

VORTEILE AUS BEIDEN WELTEN

Das gemütliche Wandern an Flüssen und Seen scheint geradezu eine individuelle Glücksquelle für alle aktiven Menschen zu sein. Ruhesuchende, Naturfreunde oder Kulturfans finden hier ihren Ausgleich zum Stress im Alltag, bringen ihr Immunsystem in Balance und lassen an Seen, Flüssen, Wasserfällen oder Bächen die positiven Effekte auf ihre Atemwege wirken. Von den anregenden Vorteilen für den Körper durch das Wandern generell ganz zu schweigen. Manche sprechen gar von einer wahren „Anti-Aging-Kur“ für den Organismus oder der „natürlichsten Medizin“ überhaupt. Wir sind überzeugt: Wasser und Wandern bilden eine perfekte, prickelnde Kombination.

TIPPS UNSERES EUROHIKE-TEAMS VOR ORT

In den persönlichen Informationsgesprächen auf unseren Wanderreisen vor Ort verraten unsere Mitarbeiter gerne Geheimtipps für die schönsten Logenplätze am Wasser, kulinarische Genussadressen und vieles mehr.



ZEHN SEEN IN ZEHN TAGEN

Täglich ein neues kühles Nass verspricht diese belebende Wanderreise im idyllischen Salzkammergut. Zwischen Fuschlsee und Hallstättersee führt die Route entlang der schönsten Flecken direkt am Wasser, für einen Sprung hinein bleibt immer Zeit – oder um zumindest die Füße zwischendurch kurz abzukühlen. In einer der vielleicht beeindruckendsten Naturlandschaften Österreichs wandert es sich beinahe wie durch ein Bilderbuch.


Das See-Panorama des Weltkulturerbe-Ortes Hallstatt ist weltberühmt, im uralten und naturnahen Ausseerland scheint mancherorts die Zeit stehen geblieben. In der Kaiserstadt Bad Ischl spürt man heute noch das Flair alter k.u.k.-Historie rund um Kaiserin Sissi und ihrem Franz. Am Weg locken liebevolle Hügel und manch schroffer Gipfel, idyllische Bergseen und jede Menge Ausblicke in die Ferne und über glitzernde Wasserflächen. Und selbstverständlich die eine oder andere kulinarische Verlockung in den Cafés und Gasthäusern an den Seen. Entspannung und Idylle pur!





Mein Tipp: Erleben Sie den wunderschönen Mondsee als Etappenort auf unserer Eurohike Wanderreise Zehn-Seen Trekking.

Helene Edtmeier, Teamleitung



HELENES AUSZEIT UND KRAFTQUELLE AM MONDSEE

Im schönen Salzkammergut in Österreich findet man mehr als 200 Glücks- und Kraftplätze, die bereits seit vielen Jahrzehnten oder gar Jahrhunderten den Menschen einen Ort zum Erholen, Innehalten und Krafttanken bieten. Genau in dieser Region befindet sich auch mein persönlicher Kraftplatz, der für jede Menge Glücksmomente im Alltag sorgt: das schöne Gebiet rund um den Mondsee.

Die einzigartige Naturlandschaft mit den Bergen und das klare Wasser sind für mich Heimat – ein Ort, an dem ich vollkommen loslassen und zur Ruhe kommen kann. Von zu Hause habe ich einen wunderbaren Blick auf den gesamten Mondsee und auch zu Fuß sind es nur wenige Minuten, bis ich am See bin.

BEFLÜGELNDE ORTE IM VINSCHGAU

Auf historischen Spuren verläuft diese Wanderreise durch Südtirol, wo italienisches Lebensgefühl auf österreichische Herzlichkeit trifft. Los geht es am geradezu mystischen Reschensee, weitem bekannt als Fotomotiv mit dem alten Kirchturm mitten im aufgestauten See. Durchs Etschtal hinunter führt der Weg durch üppige Obstgärten und Weinhänge bis in die mediterrane Kurstadt Meran, in deren Thermalquellen es sich herrlich entspannen lässt. Ringsum bieten sich spektakuläre Blicke hinein in die Bergwelt bis ins verschneite Ortlermassiv.

Auch am weiteren Weg in Richtung Süden liegen unzählige Burgen und Schlösser, die Weinreben schmiegen sich an Hügel und Berghänge. Das eine oder andere vorzügliche Gläschen sollte man unterwegs unbedingt probieren, am besten in der Sonne und mit unvergleichlichem Ausblick in den Vinschgau, über die Etsch oder den Kalterer See. Eine Tour für alle Wanderfreunde und Genießer, die sich nur zu gerne von Natur, Kultur und Kulinarik bezaubern lassen.



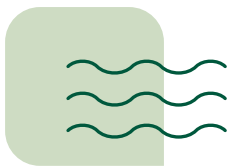


ISABELLAS KRAFTPLATZ IN KALTERN

Das schöne Dorf Kaltern liegt direkt an der Südtiroler Weinstraße und ist eingebettet in die unvergleichbar schöne mediterrane Landschaft der Weingärten. Die Wanderwege rund um Kaltern bieten sich ideal für eine genussvolle Wanderung durch die schöne Natur an und führen mich bis zum wärmsten Badesee der Alpen, dem Kalterer See.

Nehmen Sie sich Zeit für eine Wanderpause und ein Glas Südtiroler Wein mit Blick auf den Kalterer See – der Inbegriff eines Kraftplatzes am Wasser.

Isabella Strasser, Produktmanagement



Unsere Reisen am Wasser

Salzkammergut Seen	45
Salzkammergut Seen mit Charme 	46
Salzkammergut Seen & Dachsteingletscher	46
Steirisches Salzkammergut	46
Zehn-Seen Trekking	47
Kärntner Berge & Seen	48
Schwarzwald – Bodensee	48
Bayerns Alpen & Seen	49
Reschensee – Meran mit Charme 	49
Reschensee – Kalterer See	50
Vierwaldstättersee Rundtour	51
Tessiner Highlights	51
Pyrenäen Val d'Aran	52
Picos de Europa NEU	52
Jotunheimen Nationalpark	53
Rila & Pirin Trekking NEU	53

eurohike.at/wandern-am-wasser

REISEVERLAUF

1. TAG: Anreise an den Wolfgangsee

2. TAG: Rundwanderung St. Wolfgang & St. Gilgen

☉ ca. 3,5h ↔ 10 km ⚡ 250 m ⚡ 250 m

Mit dem Schiff geht es nach St. Wolfgang. Auf Ihrer Wanderung entlang des Höhenweges zur Falkensteinwand genießen Sie den Blick auf den See.

3. TAG: Wolfgangsee – Bad Ischl

☉ ca. 4,5h ↔ 12 km ⚡ 300 m ⚡ 300 m

Von St. Wolfgang führt Ihre Route entlang des Sattlweges zum Schwarzensee. Durch die Wirschlucht ins Tal und um den Bürglstein herum zur Seepromenade in Strobl. Mit dem Bus geht es in die alte Kaiserstadt Bad Ischl.

4. TAG: Rundwanderung Bad Ischl

☉ ca. 1,5h ↔ 4 km ⚡ 150 m ⚡ 150 m

Bad Ischl lockt mit Besichtigungen von der Kaiservilla über das Hotel Austria, wo einst die Verlobung von Kaiser Franz Josef und Elisabeth von Bayern stattfand, bis zu einer Kaffeepause im Café Zauner mit köstlichen Torten und Mehlspeisen oder einem Besuch in den warmen Soleschwimmbädern der Salzkammergut-Therme.

5. TAG: Bad Ischl – Bad Goisern

☉ ca. 3 bis 5h ↔ 11km ⚡ 50 m ⚡ 50 m

Sie wandern zuerst entlang der Ischler Promenade in die Kaltenbachau, wo zu kaiserlichen Zeiten Pferderennen, Picknicks und Rendezvous stattfanden. Auf dem Soleleitungsweg geht es in Richtung Bad Goisern, das Tor zum Weltkulturerbe.

6. TAG: Rundwanderung Hallstatt

☉ ca. 4,5h ↔ 12 km ⚡ 400 m ⚡ 100 m

Weiter führt Ihre Wanderung auf dem Soleleitungsweg zum Salzberg in Hallstatt (Salzbergwerk aus der Keltenzeit). Von dort bieten sich Ihnen wunderschöne Blicke auf den See und auf das Dachstein-Massiv.

7. TAG: Bad Goisern – Wolfgangsee

☉ ca. 5,5h ↔ 18 km ⚡ 300 m ⚡ 200 m

Per Bahn geht es nach Bad Ischl. Entlang des romantischen Sissi-Weges wandern Sie zum Nussensee und anschließend folgen Sie der Ischl zurück an den Wolfgangsee. Der Seeuferweg führt durch das Blinkingmoos und entlang des Sees zurück in Ihr Etappenziel.

8. TAG: Abreise oder Verlängerung

Auch als 5-Tagestour buchbar

GENUSSWANDERN IM SALZKAMMERGUT

Idyllische Seen, Kaiserstadt und Weltkulturerbe

Die Berge und die malerischen Ortschaften gehören wohl zu den schönsten landschaftlichen Schätzen dieser Welt. Zauberhafte Seen laden zum Baden oder zur Schifffahrt ein, gelebte Traditionen versetzen Sie zurück in längst vergangene Zeiten. Am Ende dieser Reise werden Sie sich wie der selige Franz Josef fühlen: „Es war sehr schön, es hat uns sehr gefreut“.

**EUROHIKE
ORIGINAL**



ab 789,-

HIGHLIGHTS

Das Salzkammergut lädt zum Erkunden der malerischen Berg- und Seenlandschaft ein.

LEISTUNGEN

- Übernachtungen mit Frühstück
- Gepäcktransfer
- Persönliche Toureninformation
- Reiseunterlagen inkl. GPS-Daten/App
- Servicehotline
- 1 Talfahrt
- Schiff- und Fährfahrten gemäß Programm
- Bahnfahrten gemäß Programm
- 1 Salzkammergut Erlebnis-Card



🌐 CODE: AT-SKWWO-08A | 🛏️ 8/7 | 📅 täglich 04.05. – 06.10. | 🔄 🐾 | KLASSIKER



GENUSSWANDERN IM SALZKAMMERGUT MIT CHARME

Bezaubernde Seenvielfalt

HIGHLIGHTS

Berge und Seen ergeben im idyllischen Salzkammergut die perfekte Symbiose. Wandern Sie am Sissiweg zum Nussensee, erkunden Sie das Blinklingmoos und tauchen Sie ein in die Faszination Hallstatts. Apropos, das kühle Nass ruft!

LEISTUNGEN

- Übernachtungen in charmanten Hotels mit Frühstück
- Gepäcktransfer
- Persönliche Toureninformation
- Reiseunterlagen inkl. GPS-Daten/App
- Servicehotline
- 2 Schifffahrten
- Bahnfahrten gemäß Programm

ab 1.459,-

CODE: AT-SKWWO-08D |  8/7 |  täglich 04.05. – 06.10. | 



HÖHENWEGE, SEEN & DACHSTEINGLETSCHER

Panoramawandern im Salzkammergut

HIGHLIGHTS

Der Dachsteingletscher, die Mondlandschaft des Höllengebirges und Österreichs größtes Almgebiet – eine Panorama-Tour voller Highlights. Wandern Sie vom Traunsee über Bad Ischl zum Gosausee und genießen Sie die Eindrücke am Weg.

LEISTUNGEN

- Übernachtungen mit Frühstück
- Gepäcktransfer
- Reiseunterlagen inkl. GPS-Daten/App
- Servicehotline
- 1 Berg- und Talfahrt
- 1 Talfahrt
- Bahnfahrten gemäß Programm

ab 789,-

 CODE: AT-SKWTG-08X |  8/7 |  SA, SO 25.05. – 22.09. |  



STEIRISCHES SALZKAMMERGUT

Berge & Seen im Naturparadies Ausseerland

Das Ausseerland ist umgeben von Bergen und nur über Pässe erreichbar. Auf Höhenwegen wandern Sie zu beeindruckenden Almlandschaften und Seen. Die Tauplitzalm, „die Alm“ wie sie von den Einheimischen liebevoll genannt wird, ist das größte Seenhochplateau Mitteleuropas und befindet sich, obwohl höchst lebendig, im Gebirgsstock des „Toten Gebirges“.

REISEVERLAUF

- 1. TAG:** Anreise nach Bad Goisern
- 2. TAG:** Bad Goisern – Altaussee
⌚ ca. 5 h \rightleftarrows 18 km \wedge 500 m ∇ 760 m
- 3. TAG:** Altaussee – Grundlsee
⌚ ca. 5 h \rightleftarrows 17 km \wedge 400 m ∇ 450 m
- 4. TAG:** Grundlsee – Tauplitzalm
⌚ ca. 5 h \rightleftarrows 13 km \wedge 990 m ∇ 150 m
- 5. TAG:** Rundwanderung Tauplitzalm
⌚ ca. 2 bis 4 h (je nach Routenwahl)
- 6. TAG:** Tauplitzalm – Bad Goisern
⌚ ca. 3 bis 5 h \rightleftarrows 13 km \wedge 100 m ∇ 900 m
- 7. TAG:** Abreise oder Verlängerung

LEISTUNGEN

- Übernachtungen mit Frühstück
- Gepäcktransfer
- Reiseunterlagen inkl. GPS-Daten/App
- Servicehotline
- 1 Transfer
- 1 Bahnfahrt
- 2 Abendessen

ab 829,-

HIGHLIGHTS

Im steirischen Teil des Salzkammerguts erwarten Sie außergewöhnlich schöne Berge und Seen. Rudern Sie in einem Traunerl über den Toplitzsee und schlendern Sie durch Altaussee.

 CODE: AT-SKWBG-07X |  7/6 |  SA, SO 01.06. – 15.09. |  



REISEVERLAUF

1. TAG: Anreise nach Fuschl am See

2. TAG: Fuschl – Mondsee

☀ ca. 4 bis 5,5h ↔ 10km ⚡ 350m ⚡ 550m

Stück für Stück wandern Sie hinauf zur Ruine War-tenfels. Alternativ können Sie zusätzlich den Gipfel des Schobers besteigen.

3. TAG: Mondsee – Attersee – Wolfgangsee

☀ ca. 5h ↔ 15km ⚡ 400m ⚡ 350m

Am Morgen geht es per Bus nach Unterach am Attersee. Dort folgen Sie zuerst dem Uferweg und durch die Burggrabenklamm geht es hinauf zu den Moosalmen. Eine fantastische Wanderung über die Almlandschaft zum romantischen Schwarzensee. Anschließend geht es talwärts zum Wolfgangsee.

4. TAG: Wolfgangsee – Bad Ischl

☀ ca. 5,5h ↔ 19km ⚡ 200m ⚡ 250m

Der Seeweg führt durch das Naturschutzgebiet Blinkingmoos. Danach folgen Sie der Ischl und dem Sissi Weg zum Nussensee und in die Kaiserstadt Bad Ischl.

5. TAG: Bad Ischl – Ausseerland

☀ ca. 5,5h ↔ 19km ⚡ 450m ⚡ 200m

Entlang des historischen Soleleitungsweges führt Ihre Wanderetappe ins Rettenbachtal hinauf zur Blaa Alm und über Almen und Wiesenwege ins Ausseerland.

6. TAG: Ausseerland – Hallstatt

☀ ca. 5,5 bis 6h ↔ 22km ⚡ 200m ⚡ 400m

Am Traunuferweg in die alte Sommerfrische Bad Aussee und durch das wildromantische Koppental. Mit dem Schiff überqueren Sie den Hallstättersee und erreichen so den Weltkulturerbe-Ort Hallstatt mit zahlreichen Sehenswürdigkeiten.

7. TAG: Hallstatt – Fuschl am See

☀ ca. 5,5 bis 6h ↔ 21km ⚡ 100m ⚡ 150m

Mit der Fähre queren Sie den Hallstättersee und folgen dem Ostuferweg nach Bad Goisern. Entlang des Soleleitungsweges spazieren Sie nach Bad Ischl.

8. TAG: Abreise oder Verlängerung

Auch als 10-Tagestour buchbar

ZEHN-SEEN TREKKING

Bergerlebnis & Badegenuss

Schroffe, aber auch liebeliche Gipfel gibt es im Salzkammergut und oft verstecken sich zwischen ihnen idyllische Bergseen. Auf unserer Trekkingroute erwartet Sie eine Wanderung durch das Salzkammergut von West nach Ost. Entlang von zehn Seen, wie dem Wolfgangsee, Mondsee, Irrsee, Fuschlsee und zu den bekanntesten Highlights der Region: dem Weissen Rössl in St. Wolfgang, der Kaiserstadt Bad Ischl sowie zum „schönsten Seeort der Welt“, Hallstatt.



EUROHIKE ORIGINAL

ab 899,-



HIGHLIGHTS

Erklimmen Sie den Schafberg oder Schober – das Panorama ist spektakulär! Am Wolfgangsee wartet das berühmte Weiße Rössl und per Schiff besuchen Sie Hallstatt.

LEISTUNGEN

- Übernachtungen mit Frühstück
- Gepäcktransfer
- Persönliche Toureninformation
- Reiseunterlagen inkl. GPS-Daten/App
- Servicehotline
- Fährfahrten gemäß Programm



🌐 CODE: AT-SKWFU-08X | 🛏 8/7 | 🕒 täglich 11.05. – 06.10. | 🔄 🐾



KÄRNTNER BERGE & SEEN

Panoramawandern im sonnigen Süden Österreichs

Kärnten steht für eine entspannte Lebensweise, gepaart mit einem Sinn für Genuss. Genauso genussvoll erwandern Sie diese einzigartige Region. Immer begleitet vom Bergpanorama der Villacher Alpen erklimmen Sie den Pyramidenkogel, darauf folgt ein Seen-Highlight nach dem anderen: fantastische Ufersteige am Millstätter See, verschlungene Pfade am Brennsee und angenehme Trails am Ossiacher See.

REISEVERLAUF

- 1. TAG:** Anreise nach Villach
- 2. TAG:** Villach – Velden/Umgebung
🕒 ca. 5 h 🏃 15 km ⚡ 400 m ⚡ 350 m
- 3. TAG:** Rundwanderung Velden
🕒 ca. 4,5 h 🏃 14 km ⚡ 300 m ⚡ 300 m
- 4. TAG:** Velden/Umgebung – Döbriach
🕒 ca. 4 h 🏃 15 km ⚡ 150 m ⚡ 100 m
- 5. TAG:** Rundwanderung Döbriach
🕒 ca. 4 h 🏃 10 km ⚡ 550 m ⚡ 550 m
- 6. TAG:** Döbriach – Feld am See
🕒 ca. 3,5 bis 4 h 🏃 10 km ⚡ 200 m ⚡ 50 m
- 7. TAG:** Feld am See – Villach
🕒 ca. 4 h 🏃 10 km ⚡ 300 m ⚡ 300 m
- 8. TAG:** Abreise oder Verlängerung

LEISTUNGEN

- Übernachtungen mit Frühstück
- Gepäcktransfer
- Persönliche Toureninformation
- Reiseunterlagen inkl. GPS-Daten/App
- Servicehotline
- 1 Transfer
- 1 Käseverkostung Nockberge
- 1 Kärnten Card

ab 879,-

HIGHLIGHTS

Mediterranes Flair in Villach und Velden, das Renaissance Schloss Porcia in Spittal und der Blick vom Sternbalkon bei Döbriach – Kärnten ist ein Augenschmaus. Auch kulinarische Genüsse locken, ob Käseverkostung oder Brettljause.

🌐 CODE: AT-KAWVI-08X | 🛏 8/7 | 🏠 SA 27.04. – 05.10. | 🔄 🐾



SCHWARZWALD – BODENSEE

Auf dem Querweg vom Titisee nach Radolfzell

Ausgehend vom Titisee, einem der größten Mittelgebirgsseen Deutschlands, führt die Route über den Hochfirst in die Wutachschlucht. Der Querweg bietet einen überwältigenden Blick auf die romantischen Täler. Vorbei an kleinen Dörfern geht es nach Singen über die Vulkankegel der Hegauberge. In Radolfzell können Sie am idyllischen Bodensee auf die letzten Wandertage zurückblicken.

LEISTUNGEN

- Übernachtungen mit Frühstück
- Gepäcktransfer
- Reiseunterlagen inkl. GPS-Daten/App
- Servicehotline

REISEVERLAUF

- 1. TAG:** Anreise nach Saig
- 2. TAG:** Saig – Löffingen
🕒 ca. 5,5 bis 6 h 🏃 20 km ⚡ 360 m ⚡ 690 m
- 3. TAG:** Löffingen – Blumberg
🕒 ca. 6 h 🏃 20 km ⚡ 460 m ⚡ 430 m
- 4. TAG:** Blumberg – Tengen
🕒 ca. 5,5 h 🏃 20 km ⚡ 390 m ⚡ 550 m
- 5. TAG:** Tengen – Engen
🕒 ca. 4,5 bis 5 h 🏃 17 km ⚡ 420 m ⚡ 370 m
- 6. TAG:** Engen – Singen
🕒 ca. 5,5 bis 7,5 h 🏃 24 km ⚡ 680 m ⚡ 830 m
- 7. TAG:** Singen – Radolfzell am Bodensee
🕒 ca. 5,5 bis 6 h 🏃 22 km ⚡ 310 m ⚡ 380 m
- 8. TAG:** Abreise oder Verlängerung



© Schluhtensteinig-Schwarzwald

ab 959,-

HIGHLIGHTS

Genießen Sie den Blick von der Aussichtsplattform der Burgruine Hohentwiel und staunen Sie über erloschene Vulkankegel und die Schleifenbach-Wasserfälle. Zum Abschluss? Ein Glas regionalen Weines mit Blick auf den Bodensee!



🌐 CODE: DE-SWWSR-08X | 🛏 8/7 | 🏠 täglich 30.03. – 13.10. | ➔



BAYERNS ALPEN & SEEN

Wandern zwischen Tegernsee und Wendelstein

Prächtige Berggipfel, tiefblau glitzernde Seen, idyllische Almwiesen mit grasenden Kühen – und noch viel mehr! Entdecken Sie die schönsten Klischees Bayerns auf Ihrer Wanderwoche zwischen Bad Tölz und Bayrischzell. Auf herrlichen Panoramawegen gemütlich die malerischen Berglandschaften erwandern, am Wegesrand locken schmucke Berggasthäuser mit einer typischen Brotzeit und einer frischen Maß Bier.

REISEVERLAUF

- 1. TAG:** Anreise nach Bad Tölz
- 2. TAG:** Bad Tölz – Bad Wiessee
☉ ca. 5 h ☞ 18 km ⚡ 720 m ⚡ 630 m
- 3. TAG:** Rundwanderung zum Riederstein
☉ ca. 3,5 bis 5 h ☞ 9 km ⚡ 420 m ⚡ 450 m
- 4. TAG:** Bad Wiessee – Schliersee
☉ ca. 4 bis 4,5 h ☞ 12 km ⚡ 620 m ⚡ 570 m
- 5. TAG:** Rundwanderung zum Spitzingsee
☉ ca. 3 bis 4 h ☞ 13 km ⚡ 390 m ⚡ 60 m
- 6. TAG:** Schliersee – Bayrischzell
☉ ca. 5 h ☞ 15 km ⚡ 180 m ⚡ 990 m
- 7. TAG:** Rundwanderung auf den Wendelstein
☉ ca. 4 bis 5 h ☞ 5 km ⚡ 920 m ⚡ 20 m
- 8. TAG:** Abreise oder Verlängerung

LEISTUNGEN

- Übernachtungen mit Frühstück
- Gepäcktransfer
- Reiseunterlagen inkl. GPS-Daten/App
- Servicehotline
- 1 Schifffahrt
- 1 Bergfahrt
- 1 Talfahrt

Auch als 4-Tagestour buchbar

ab 889,-

HIGHLIGHTS

Alpines Terrain und glitzernde Seen – die ideale Aktiv-Auszeit vom Alltag! Fantastische Panoramen warten am Taubenstein oder der Rotwand. In Bayrischzell erleben Sie weiß-blaues Lebensgefühl, dazu gibt's Brezen, Bier und Braten.

🌐 CODE: DE-MUWBB-08X | 🛏️ 8/7 | 🏠 FR, SA 17.05. – 05.10. | ➡️



RESCHENSEE – MERAN MIT CHARME

Auf Höhenwegen durch den Vinschgau

Auf Ihrer Wanderwoche entlang der alten Römerstraße „Via Claudia Augusta“ entdecken Sie einen der schönsten Abschnitte Südtirols zwischen dem Vinschgau und der südlichen Weinstraße. Gestartet wird umrahmt von herrlichen Bergpanoramen und Blick auf das verschneite Ortlermassiv am bekannten Reschensee.

LEISTUNGEN

- Übernachtungen in charmanten Hotels mit Frühstück
- Gepäcktransfer
- Persönliche Toureninformation
- Reiseunterlagen inkl. GPS-Daten/App
- Servicehotline
- 1 Abendessen

Auch als 9-Tagestour buchbar

REISEVERLAUF

- 1. TAG:** Anreise nach Reschen
- 2. TAG:** Reschen – Burgeis/Mals
☉ ca. 5,5 h ☞ 21 km ⚡ 200 m ⚡ 550 m
- 3. TAG:** Burgeis/Mals – Schluderns
☉ ca. 4 h ☞ 10 km ⚡ 100 m ⚡ 350 m
- 4. TAG:** Schluderns – Schlanders
☉ ca. 5 h ☞ 15 km ⚡ 400 m ⚡ 350 m
- 5. TAG:** Schlanders – Naturns/Umgebung
☉ ca. 6 bis 6,5 h ☞ 22 km ⚡ 400 m ⚡ 600 m
- 6. TAG:** Naturns/Umgebung – Meran
☉ ca. 5,5 h ☞ 19 km ⚡ 450 m ⚡ 200 m
- 7. TAG:** Abreise oder Verlängerung



CHARME REISE

ab 1.199,-

HIGHLIGHTS

Marillen, Trauben, Kastanien – im sonnigen Südtirol erwarten Sie feinste Kulinarik und die besten Weine. Waalwege führen Sie in malerische Bergdörfer und in die mediterrane Kurstadt Meran.



🌐 CODE: IT-SJWRK-07D | 🛏️ 7/6 | 🏠 FR – MO 27.04. – 05.10. (täglich Saison 3) | ➡️ 🐾

RESCHENSEE – KALTERER SEE

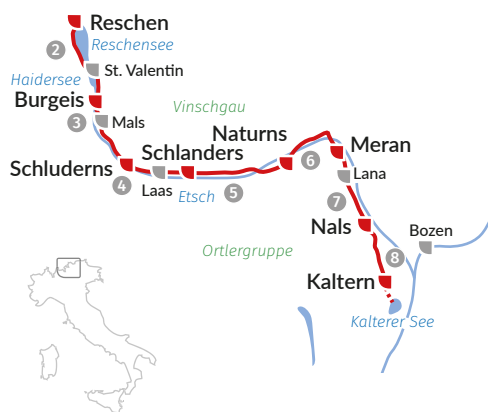
“Via Claudia Augusta“

Auf wunderbaren Höhenwegen hoch über dem fruchtbaren Vinschgau-Tal geleitet Sie Ihr Weg in Richtung Meran. Genießen Sie die Aussicht auf prächtige Wein- und Obstgärten, zahlreiche Burgen und Schlösser am Wegesrand. In der mediterranen Kurstadt Meran lässt es sich in den Thermalquellen herrlichen entspannen, bevor es zum krönenden Abschluss in die Weinregion um den Kalterer See geht.

EUROHIKE ORIGINAL



ab 999,-



HIGHLIGHTS

Sie wandern auf der Via Claudia Augusta – der ersten Straße über die Alpen. Obstgärten, Burgen und Reinhold Messners Schloss Juval begegnen Ihnen am Weg.

LEISTUNGEN

- Übernachtungen mit Frühstück
- Gepäcktransfer
- Persönliche Toureninformation
- Reiseunterlagen inkl. GPS-Daten/App
- Servicehotline

REISEVERLAUF

1. TAG: Anreise nach Reschen

2. TAG: Reschen – Burgeis/Mals

☞ ca. 5,5 h ☞ 21 km ⚡ 200 m ⚡ 550 m

Vorbei am Haidersee verläuft die Route entlang des größten Schuttkegels der Alpen und führt Sie schließlich hinauf in das idyllische Bergdorf Planeil. Bergab geht es durch den Wald und später über blühende Wiesen nach Burgeis.

3. TAG: Burgeis/Mals – Schluderns

☞ ca. 4 h ☞ 10 km ⚡ 100 m ⚡ 350 m

Wanderung entlang des Sonnensteigs. Hoch über Mals mit seinem vieltürmigen Ortskern geht es über den Tartscher Bichl vorbei an „Ganglegg“.

4. TAG: Schluderns – Schlanders

☞ ca. 5 h ☞ 15 km ⚡ 400 m ⚡ 350 m

Am Fuße des Sonnberges beginnt Ihre Etappe durch eine großteils dicht bewaldete Gegend. Oberhalb von Laas, bekannt für den weißen Marmor, tauchen Sie später in die Obstbaugebiete des Vinschgaus ein.

5. TAG: Schlanders – Naturns/Umgebung

☞ ca. 6 bis 6,5 h ☞ 22 km ⚡ 400 m ⚡ 600 m

Diese Etappe führt Sie durch den Obstgarten des Vinschgaus. Weiter hinauf am archäologischen Wanderweg. Nach einigen Serpentina führt die Route talwärts nach Naturns.

6. TAG: Naturns/Umgebung – Meran

☞ ca. 5,5 h ☞ 19 km ⚡ 450 m ⚡ 200 m

Hoch hinauf geht es weiter auf dem Rablander Waalweg. Dem Partschinser- und dem Algunder Waalweg folgend, wandern Sie hinab in das klimabegünstigte Meraner Becken.

7. TAG: Meran – Nals

☞ ca. 5,5 bis 6,5 h ☞ 19 km ⚡ 550 m ⚡ 550 m

Unterwegs erwarten Sie herrliche Blicke auf Meran und das Etschtal bis Bozen. Durch Laubwälder wandern Sie hinauf nach Tisens. Im zweiten Abschnitt der Etappe beginnt ein burgenreiches Gebiet, Nals wartet mit der Stachelburg, der Schwanburg und Burg Payrsberg auf.

8. TAG: Nals – Region Kalterer See

☞ ca. 5,5 bis 6,5 h ☞ 21 km ⚡ 500 m ⚡ 550 m

Ein Stück des Weges führt Sie entlang der Drei-Burgen-Route und weiter über St. Michael durch ausgedehnte Weinanbauflächen bis an den wunderschön gelegenen Kalterer See.

9. TAG: Abreise oder Verlängerung

Auch als 7-Tagestour buchbar





VIERWALDSTÄTTERSEE RUNDTOUR

Panoramawandern in der Zentralschweiz

Die Höhenwanderungen rund um den Vierwaldstättersee führen über den Renggpas und weiter nach Nidwalden mit Ausblicken auf den Urnersee und die Rigi. Sie passieren die „Wiege der Eidgenossenschaft“ bei der Rütliwiese und genießen die Überfahrt auf das andere Seeufer. Abschließend erklimmen Sie die „Königin der Berge“ und träumen in Rigi Kaltbad von den Bergpanoramen Ihrer Wanderreise.

REISEVERLAUF

- 1. TAG:** Anreise nach Luzern
- 2. TAG:** Luzern – Alpnachstad
☉ ca. 6,5 h ↔ 21 km ⚡ 950 m ⚡ 950 m
- 3. TAG:** Alpnachstad – Emmetten
☉ ca. 5,5 h ↔ 15 km ⚡ 1.140 m ⚡ 720 m
- 4. TAG:** Emmetten – Brunnen
☉ ca. 3 h ↔ 10 km ⚡ 330 m ⚡ 640 m
- 5. TAG:** Brunnen – Rigi Kaltbad
☉ ca. 4 h ↔ 14 km ⚡ 680 m ⚡ 450 m
- 6. TAG:** Rigi Kaltbad – Luzern
☉ ca. 3,5 h ↔ 11 km ⚡ 220 m ⚡ 1.220 m
- 7. TAG:** Abreise oder Verlängerung

LEISTUNGEN

- Übernachtungen mit Frühstück
- Gepäcktransfer
- Reiseunterlagen inkl. GPS-Daten/App
- Servicehotline
- Seilbahn- und Schifffahrten gemäß Programm

ab 1.269,-

HIGHLIGHTS

Laufen Sie in Luzern zum Wasserturm und beobachten Sie die Raddampfer am Vierwaldstättersee, der an einen norwegischen Fjord erinnert. Stärken Sie sich mit Birewegge und staunen Sie über die Bergwelten der Zentralschweiz.

🌐 CODE: CH-ZSWLL-07X | 🛏️ 7/6 | 🏠 täglich 04.05. – 13.10. | 🔄 🐾



TESSINER HIGHLIGHTS

Bellinzona, Monte Bré und Luganersee

Diese Wanderreise führt durch die südlichste Ecke der Schweiz, von den Burgen Bellinzonas durch das quirlige Lugano bis nach Mendrisio. Die Ausblicke auf die vielen Seen begleiten Sie auf Ihrem Weg zu den Höhepunkten des Tessins, Lebenslust und Italianità immer im Gepäck. In den typischen Grotti entlang der Route warten herrliche lokale Spezialitäten darauf verkostet zu werden.

LEISTUNGEN

- Übernachtungen mit Frühstück
- Gepäcktransfer
- Reiseunterlagen inkl. GPS-Daten/App
- Servicehotline
- 2 Eintritte
- 1 Ticino Ticket

REISEVERLAUF

- 1. TAG:** Anreise nach Bellinzona
- 2. TAG:** Bellinzona – Isonne
☉ ca. 4 h ↔ 10 km ⚡ 840 m ⚡ 320 m
- 3. TAG:** Isonne – Tesserete
☉ ca. 3,5 h ↔ 11 km ⚡ 530 m ⚡ 740 m
- 4. TAG:** Tesserete – Lugano
☉ ca. 5,5 h ↔ 13 km ⚡ 1.040 m ⚡ 1.260 m
- 5. TAG:** Lugano – Serpiano
☉ ca. 4 h ↔ 13 km ⚡ 860 m ⚡ 860 m
- 6. TAG:** Serpiano – Mendrisio
☉ ca. 4 h ↔ 13 km ⚡ 610 m ⚡ 570 m
- 7. TAG:** Abreise oder Verlängerung



ab 1.099,-

HIGHLIGHTS

Im Tessin genießen Sie italienische Einflüsse – bei Kultur, Kulinarik und beim Flanieren an der Promenade in Lugano. Die Gipfel der Region eröffnen traumhafte Ausblicke, der Monte San Giorgio ist bekannt für Saurierfossilien.



🌐 CODE: CH-TSWBM-07X | 🛏️ 7/6 | 🏠 täglich 20.04. – 13.10. | ➔ 🐾



PYRENÄEN: VAL D'ARAN

„Gran Bucle“ im Nationalpark Aigüestortes

Sie wandern mitten durch die Zentralpyrenäen. Bei der Überquerung des Hauptkamms der Pyrenäen lernen Sie dabei die atlantische Nordseite, sowie auch die mediterrane Südseite der Gebirgskette kennen. Während Ihrer Wanderreise treffen Sie nicht nur auf außergewöhnliche Naturschönheit, sondern tauchen auch in die Kultur und Geschichte der Einheimischen ein.

REISEVERLAUF

- 1. TAG:** Anreise nach Vielha
- 2. TAG:** Vielha – Bossòst
☉ ca. 6,5 h ☞ 22 km ⚡ 740 m ⚡ 1.050 m
- 3. TAG:** Bossòst – Bagergue
☉ ca. 7 h ☞ 22 km ⚡ 1.300 m ⚡ 1.060 m
- 4. TAG:** Bagergue – Espot
☉ ca. 5 bis 6,5 h ☞ 14 km ⚡ 850 m ⚡ 640 m
- 5. TAG:** Espot – Boí
☉ ca. 6 bis 7 h ☞ 20 km ⚡ 520 m ⚡ 1.190 m
- 6. TAG:** Boí – Aneto
☉ ca. 5,5 h ☞ 14 km ⚡ 980 m ⚡ 900 m
- 7. TAG:** Aneto – Vielha
☉ ca. 6 h ☞ 16 km ⚡ 810 m ⚡ 1.470 m
- 8. TAG:** Abreise oder Verlängerung

LEISTUNGEN

- Übernachtungen mit Frühstück
- Gepäcktransfer
- Reiseunterlagen inkl. GPS-Daten/App
- Servicehotline
- Transfers gemäß Programm
- 7 Abendessen
- 1 Eintritt Kirche St. Joan in Boí
- 1 Likörverkostung

ab **1.189,-**

HIGHLIGHTS

Es erwarten Sie eine der größten Seenplatten Europas sowie spektakuläre Fernblicke in den mediterranen Süden und den atlantischen Norden. Sie passieren pittoreske Täler und stärken sich mit einem „Gâteau à la broche“.

🌐 CODE: ES-PYWVI-08X | 🛏️ 8/7 | 🏠 täglich 18.06. – 30.09. | 🔄



PICOS DE EUROPA

Quer durch das Kantabrische Küstengebirge


Erleben Sie hautnah den ältesten Nationalpark Spaniens. Die Einzigartigkeit der Picos de Europa liegt in der Nähe zum Meer. Von vielen Aussichtspunkten wandert der Blick von der grünen Küste des Kantabrischen Meers über tiefe Schluchten, blühende Wiesen und blaue Gletscherseen zu bizarren Felsformationen.

LEISTUNGEN

- Übernachtungen mit Frühstück
- 2 Gepäcktransfers
- Reiseunterlagen inkl. GPS-Daten/App
- Servicehotline
- 2 Transfers
- 6 Abendessen

REISEVERLAUF

- 1. TAG:** Anreise nach Arenas de Cabrales
- 2. TAG:** Arenas de Cabrales – Valdeón
☉ ca. 6 bis 7 h ☞ 20 km ⚡ 680 m ⚡ 100 m
- 3. TAG:** Valdeón – Espinama
☉ ca. 7 bis 8 h ☞ 16,5 km ⚡ 800 m ⚡ 900 m
- 4. TAG:** Espinama – Sotres
☉ ca. 6 bis 7 h ☞ 16 km ⚡ 900 m ⚡ 750 m
- 5. TAG:** Sotres Rundwanderung „Pico de San Carlos“
☉ ca. 7 bis 8 h ☞ 16 km ⚡ 1.040 m ⚡ 1.300 m
- 6. TAG:** Sotres – Pico Urriellu
☉ ca. 5 h ☞ 10 km ⚡ 1.025 m ⚡ 150 m
- 7. TAG:** Pico Urriellu – Arenas de Cabrales
☉ ca. 4,5 bis 5 h ☞ 8,5 km ⚡ 0 m ⚡ 1.650 m
- 8. TAG:** Abreise oder Verlängerung



ab **829,-**

HIGHLIGHTS

Die Picos de Europa sind ein Kalksteingebirge mit typischen Höhlen und Felslandschaften, der Torre de Cerredo ist mit 2.648m die höchste Erhebung. In der Cares-Schlucht „Garganta del Cares“ kommen Sie aus dem Staunen kaum noch heraus.



🌐 CODE: ES-PEWAC-08X | 🛏️ 8/7 | 🏠 täglich 15.05. – 15.10. | 🔄 | NEUE REISE



JOTUNHEIMEN NATIONALPARK

Wandern in Norwegens Heim der Riesen

Auf Ihrer Reise quer durch das höchste Gebirge Skandinaviens erleben Sie den nordischen Landschaftszauber in seiner vollen Pracht: rauschende Wasserfälle, eine unberührte Gebirgslandschaft, türkis glitzernde Seen und unzählige kleine Flüsse und Wildbäche säumen Ihren Weg durch die einzigartige Natur im sogenannten „Heim der Riesen“.

REISEVERLAUF

- TAG:** Anreise nach Oslo
- TAG:** Oslo – Bygdin
☉ ca. 2 h ↔ 5 km ⚡ 450 m ⚡ 450 m
- TAG:** Rundwanderung Bygdin
☉ ca. 6,5 h ↔ 10 km ⚡ 550 m ⚡ 550 m
- TAG:** Bygdin – Gjendebru
☉ ca. 6,5 h ↔ 14 km ⚡ 550 m ⚡ 600 m
- TAG:** Rundwanderung Gjendebru
☉ ca. 4 h ↔ 6 km ⚡ 500 m ⚡ 500 m
- TAG:** Gjendebru – Eidsbugarden
☉ ca. 6 h ↔ 16 km ⚡ 550 m ⚡ 500 m
- TAG:** Eidsbugarden – Oslo
☉ ca. 2,5 h ↔ 6 km ⚡ 400 m ⚡ 400 m
- TAG:** Abreise oder Verlängerung

LEISTUNGEN

- Übernachtungen mit Frühstück
- Gepäcktransfer
- Persönliche Toureninformation
- Reiseunterlagen inkl. GPS-Daten/App
- Servicehotline
- Transfers gemäß Programm
- 5 Abendessen
- 5 Lunchpakete

ab 1.649,-

HIGHLIGHTS

Genießen Sie die Ruhe und mystische Atmosphäre im Jotunheimen Nationalpark, dem „Heim der Riesen“. Am Bitihorn verzaubert die Aussicht, die Gletscher sind geradezu magisch.

🌐 CODE: NO-JOWOS-08X | 🛏️ 8/7 | 🏠 täglich 26.06. – 28.08. | 🔄



RILA & PIRIN TREKKING

Bulgariens ursprüngliche Bergwelt

Das Rila-Gebirge dominiert die ursprüngliche Bergwelt im Südwesten Bulgariens mit seinen über 2.900m hohen Gipfeln. Das bekannteste Wandergebiet Bulgariens bietet eine große Vielfalt an herrlichen Wanderwegen in den unterschiedlichsten Schwierigkeitsgraden. Sie wandern durch riesige Nationalparks, vorbei an Gletscherseen und wunderbaren Almlandschaften.

LEISTUNGEN

- Übernachtungen mit Frühstück
- Gepäcktransfer
- Reiseunterlagen inkl. GPS-Daten/App
- Servicehotline
- Transfers gemäß Programm
- 5 Abendessen

REISEVERLAUF

- TAG:** Anreise nach Govedartsi
- TAG:** Rundwanderung mystischer Musala
☉ ca. 6 h ↔ 14 km ⚡ 700 m ⚡ 700 m
- TAG:** Rundwanderung Malyovitsa-Gipfel
☉ ca. 7 bis 8 h ↔ 14 km ⚡ 980 m ⚡ 980 m
- TAG:** Rundwanderung sieben Gletscherseen
☉ ca. 7 bis 8 h ↔ 13 km ⚡ 610 m ⚡ 1.220 m
- TAG:** Govedartsi – Bansko
- TAG:** Rundwanderung Wichren-Gipfel
☉ ca. 6 bis 7 h ↔ 8 km ⚡ 960 m ⚡ 960 m
- TAG:** Rundwanderung Polezhan-Gipfel
☉ ca. 6 h ↔ 8 km ⚡ 610 m ⚡ 610 m
- TAG:** Abreise oder Verlängerung



ab 1.029,-

HIGHLIGHTS

Sie besteigen den höchsten Balkan-Gipfel, den Musala und besichtigen das Rila-Kloster, welches zum UNESCO-Weltkulturerbe gehört. Im Pirin Gebirge erwartet Sie der Wichren mit panoramareichen Aussichten.



🌐 CODE: BG-RPWGB-08X | 🛏️ 8/7 | 🏠 täglich 15.06. – 21.09. | ➡️ | NEUE REISE

Unterwegs auf den **BEKANNTESTEN WANDERWEGEN** Europas

Unzählige Wanderrouen, offiziell gekennzeichnete Fernwanderwege, zertifizierte Steige und sonstige Pfade ziehen sich durch ganz Europa. Jeder für sich mit besonderen Vorzügen und eindrucksvollen Highlights. Wir haben aus dem umfangreichen Wanderwegenetz fünf besonders imposante Routen entlang der bekanntesten und beliebtesten Tracks in Deutschland, Österreich und Schottland herausgepickt, die wir Ihnen besonders ans Herz legen können.









Das sind unsere Must-Hike Wanderwege

IM WANDERFLUSS AM LECHWEG









Ganze 125 Kilometer schlängelt sich der glitzernde Lech von seiner Quelle am Arlberg hinunter durch Tirol bis zum Lechfall im bayerischen Allgäu. Oben am dunkel funkelnden Formarinsee auf rund 1.793 m spürt man schon seine Kraft, noch eingebettet inmitten unzähliger Berggipfel. Dann bahnt er sich den Weg durch eine der letzten Wildflusslandschaften Europas, oft nahezu ungezähmt und rau. Die Frische und Lebendigkeit seines Wassers inhaliert man förmlich mit jedem Atemzug, jeder Schritt über Felsen, durch Wälder und Wiesen lässt den Alltag daheim in weite Ferne rücken.

FAKTEN & DETAILS

-  Vorarlberg und Tirol in Österreich bis ins Allgäu in Deutschland
-  125 km
-  Vom Formarinsee in Lech am Arlberg zum Lechfall in Füssen
-  Juni bis September
-  Weißes „L“ auf grauem Hintergrund
-  Die längste Fußgängerbrücke Österreichs – 110 Meter über der Höhenbachschlucht



FAKTEN & DETAILS

-  Bayerisches Alpenvorland, Deutschland
-  120 km
-  Von Bernried am Starnberger See bis nach Füssen
-  April bis Oktober
-  Weißes Schild mit blauem „K“ und Schriftzug „König-Ludwig-Weg“
-  Die Wallfahrtskirche zum Gegeißelten Heiland auf der Wies, auch als Wieskirche bekannt

KÖNIGLICH-BAYERISCHES LEBENSGEFÜHL AM KÖNIG-LUDWIG-WEG



Schon der „Märchenkönig“ Ludwig II. wusste nur zu gut, warum er sich im Alpenvorland Bayerns so wohl fühlte. Die idyllische Natur mit ihren sanften Hügeln und den Wald- und Wiesenlandschaften präsentiert sich hier einfach unvergleichlich. Die Königsschlösser in Neuschwanstein und Hohenschwangau sind heute noch prachtvolle Monumente aus seiner Zeit. Die „boarische“ Entdeckungsreise am König-Ludwig-Weg startet in Bernried am herrlichen Starnberger See und führt über den Ammersee hinein ins typisch bayerische Voralpenland. Durch kleine, verschlafene Dörfer, vorbei an prächtigen Kirchen und Klöstern – man denke nur an die berühmte Wieskirche – und mit unzähligen Panoramablicken hinein in die Alpen bis nach Füssen.







BURGEN, WEINBERGE UND KULINARIK AM RHEINSTEIG



Höhenzüge mit sagenhaften Ausblicken auf den Rhein, Weinberge soweit das Auge reicht und unzählige Burgen und Schlösser – so lassen sich die Höhepunkte des vielleicht schönsten Wanderweges in Deutschland in wenigen Worten zusammenfassen. Sein Prädikat als zertifizierter Premium-Wanderweg trägt der legendäre Rheinsteig absolut zu Recht! Denn wo sonst lassen sich landschaftliche Schönheit und Kultur, garantierte Wegequalität und exzellente kulinarische Genüsse zu einem ähnlich wundervollen Wandererlebnis kombinieren. Gepflegte Winzerwege und Rheinromantik pur warten zwischen Mainz, Rudesheim, Koblenz und St. Goarshausen.









FAKTEN & DETAILS

-  Mittelrheintal in Mitteldeutschland
-  320 km
-  Von Bonn nach Wiesbaden
-  März bis Oktober
-  Blaues Rechteck mit „R“ und blauem Schriftzug „Rheinsteig“
-  Der Aussichtspunkt Spitznack nahe dem Loreley-Felsen, mit spektakulärem Rhein-Blick



FAKTEN & DETAILS

-  Westliches Schottland in Großbritannien
-  145 km
-  Von Milngavie bei Glasgow nach Fort William in den Highlands
-  April bis Oktober
-  Stilisierte weiße Distel in weißem Sechseck
-  Der Frühstückstisch – mit Porridge, Pancakes und allem, was das Herz begehrt

UNTERWEGS AM WEST HIGHLAND WAY



Unterwegs auf dem ältesten Fernwanderweg Schottlands warten zwischen Milngavie und Fort William typisch schottisches Flair, wunderschöne Landschaften, ursprüngliche Naturreservate und jede Menge Momente der Ruhe. Hier erlebt man auch schon mal alle vier Jahreszeiten an einem Tag. Doch ein wenig Regen gehört in Schottland einfach dazu, eine gute Regenjacke und rutschfestes Schuhwerk leisten hier gute Dienste. Trotzdem: Die Landschaft ist schlichtweg einzigartig, die Pubs sehr gemütlich und der Whisky unvergleichlich. Ein Paradies für Naturliebhaber, Abenteurer und alle, die gerne in der Natur aktiv unterwegs sind und Ruhe suchen.

Schottland ist wahnsinnig vielseitig: Hippe Städte wie Glasgow oder Edinburgh, Whisky und Kilts, Schafe und Hochlandrinder, Castles und berühmte Lochs, stürmische Küste, beeindruckende Highlands und eine unglaubliche Weite!

Claudia Wallner, Vertrieb









DIE SCHÖNSTEN FLUSSSCHLEIFEN DER MOSEL




Einer der beliebtesten Fernwanderwege Deutschlands windet sich in Rheinland-Pfalz der Mosel entlang, durch traumhafte Kulturlandschaft und idyllische Weingärten. Hier, wo Kelten, Römer und mittelalterliche Ritter ihre Spuren hinterlassen haben, lässt es sich nicht nur wunderbar leben, sondern geradezu paradiesisch wandern. Entlang den

Flusschleifen der Mosel säumen berühmte Burgen, Festungen und Schlösser die Wanderetappen. Die steilsten Weinhänge Europas prägen das malerische Landschaftsbild. Nicht umsonst wurde der Moselsteig mit dem deutschen Gütesiegel „Qualitätswanderweg Wanderbares Deutschland“ und als „Leading Quality Trail – Best of Europe“ prämiert.

FAKTEN & DETAILS

-  Rheinland-Pfalz in Mitteldeutschland
-  365 km
-  Von Perl über Trier nach Koblenz
-  April bis Oktober
-  Wegweiser mit gelbem Symbol aus Schieferplatten und Schriftzug „Moselsteig“
-  Der Jausen-Pavillon am „eisernen Mast“ – mit tollem Ausblick auf eine Moselschleife



Unsere Touren auf den bekanntesten Wanderwegen Europas

Mosel- & Eifelsteig	58	Lechweg Lech – Füssen	66
Moselsteig Trier – Koblenz	59	Lechweg Steeg – Füssen	67
Moselsteig Trier – Koblenz mit Charme  NEU	59	Lechweg Lech – Füssen mit Charme  NEU	67
Rheinsteig Rüdesheim – Koblenz	60	Alpe-Adria-Trail 3-Länder Runde	68
Rheinsteig Mainz – Koblenz	61	Alpe-Adria-Trail Cividale – Triest	68
Harzer Hexenstieg	61	Alpe-Adria-Trail Slowenien	68
Rennsteig	61	Mont Blanc Rundtour	69
Malerweg	62	Mont Blanc Ost	69
Schluchtensteig	63	Mont Blanc Höhepunkte	69
Goldsteig	63	Haute Route NEU	69
Donausteig	63	West Highland Way	70
König-Ludwig-Weg	64	Great Glen Way	70
Salzalpensteig 1 Chiemsee – Königssee	65	Wicklow Way	70
Salzalpensteig 2 Königssee – Salzkammergut	65	Österlenleden	71
		Gotaleden	71

eurohike.at/wanderwege

MOSEL- & EIFELSTEIG

Traumblicke, Römerpfade & Moselweine

Eine sagenhafte Kombination aus Panorama, Natur und Kultur bieten die beiden Qualitätswanderwege. Von lieblichen kleinen Weinorten im Dreiländereck erkunden Sie die zauberhafte Landschaft an Mosel und Saar entlang von alten Römerstraßen bis hin nach Trier.

EUROHIKE ORIGINAL



REISEVERLAUF

1. TAG: Anreise nach Perl

2. TAG: Perl – Palzem

☞ ca. 5 bis 6 h ↔ 22 km ⚡ 400 m ⚡ 450 m

Ihre Route führt Sie von malerischen Weinbaugebieten über urige Wälder und weite Felder in den pfälzischen Weinort Palzem, der Sie mit berühmten Weingütern und weitläufigem Rebland empfängt.

3. TAG: Palzem – Nittel

☞ ca. 4,5 h ↔ 16 km ⚡ 300 m ⚡ 350 m

Nach der Besichtigung des doppeltürmigen Helfanter Doms wandern Sie auf aussichtsreichen Wegen mit kurzen, steilen Anstiegen entlang von blühenden Wiesen und Wäldern.

4. TAG: Nittel – Trier

☞ ca. 5,5 h ↔ 23 km ⚡ 450 m ⚡ 450 m

Mit beeindruckendem Panorama auf die Mosel und die einzigartigen Kalksteinfelsen an Mosel und Saar wandern Sie auf abwechslungsreichen Wegen durch das artenreiche Naturschutzgebiet Nitteler Felsen bis nach Wasserliesch. Von dort geht es per Bahn in die Moselmetropole Trier.

5. TAG: Rundwanderung Trier

☞ ca. 2 bis 3 h ↔ 10 km ⚡ 150 m ⚡ 150 m

Unbedingt besuchen sollten Sie in der ältesten Stadt Deutschlands die UNESCO-Welterbestätte Porta Nigra, das Amphitheater und den Dom. Auf dem Traumsteig wandern Sie zum Petrisberg. Am Nachmittag unternehmen Sie eine Panoramaschiffahrt auf der Mosel.

6. TAG: Rundwanderung Eifelsteig

☞ ca. 5 h ↔ 19 km ⚡ 550 m ⚡ 500 m

Heute wechseln Sie vom Mosel- zum Eifelsteig, eine Abschlussetappe, die an Highlights kaum zu überbieten ist. Rückfahrt nach Trier per Bahn in Eigenregie.

7. TAG: Abreise oder Verlängerung

Auch als 5-Tagestour buchbar

ab 729,-

HIGHLIGHTS

Los geht's mit dem Blick nach Frankreich und Luxemburg. Genießen Sie die Ruhe im Naturschutzgebiet Nitteler Fels sowie die lebendige Altstadt in Trier.

LEISTUNGEN

- Übernachtungen mit Frühstück
- Gepäcktransfer
- Reiseunterlagen inkl. GPS-Daten/App
- Servicehotline
- 1 Schifffahrt auf der Mosel
- 1 Weinverkostung



🌐 CODE: DE-MOWPT-07X | 🛏️ 7/6 | 🏠 täglich 23.03. – 13.10. | ➡️ 🐾





BEST OF MOSELSTEIG

Die schönsten Fluss-Schleifen zwischen Eifel und Hunsrück

Höhenwege mit fantastischen Ausblicken auf die Fluss-Schleifen der Mosel, Weinberge, bewaldete Gebirgszüge, unzählige Burgen und die besten Panorama-Plätze über dem Wasser: Ihre Wanderwoche zwischen Trier und Koblenz steckt voller Highlights. Sie entdecken kleine Fachwerkorte, durchwandern einzigartige immergrüne Buchsbaumwälder, erklimmen felsige Höhenwege und überqueren die steilsten Weinhänge Europas.

REISEVERLAUF

- 1. TAG:** Anreise nach Trier
- 2. TAG:** Trier – Bullay
☉ ca. 5 h ☞ 17 km ⚡ 450 m ⚡ 450 m
- 3. TAG:** Rundwanderung Bullay
☉ ca. 5 h ☞ 15 km ⚡ 500 m ⚡ 500 m
- 4. TAG:** Bullay – Cochem
☉ ca. 5,5 h ☞ 19 km ⚡ 650 m ⚡ 650 m
- 5. TAG:** Cochem – Treis Karden
☉ ca. 6 h ☞ 23 km ⚡ 750 m ⚡ 750 m
- 6. TAG:** Treis Karden – Löff
☉ ca. 6 h ☞ 24 km ⚡ 700 m ⚡ 700 m
- 7. TAG:** Löff – Koblenz
☉ ca. 4,5 h ☞ 14 km ⚡ 500 m ⚡ 500 m
- 8. TAG:** Abreise oder Verlängerung

LEISTUNGEN

- Übernachtungen mit Frühstück
- Gepäcktransfer
- Reiseunterlagen inkl. GPS-Daten/App
- Servicehotline
- 1 Weinverkostung

Auch als 10- und 5-Tagestour buchbar

ab 829,-

HIGHLIGHTS

Das milde Klima entlang des Moselsteigs lässt nicht nur erstklassigen Wein gedeihen, sondern auch wilden Buchsbaum. Erleben Sie die Natur mit allen Sinnen, genießen Sie die Panoramen und bewundern Sie die Fachwerk-Architektur.

🌐 CODE: DE-MOWTK-08X | 🛏️ 8/7 | 🏠 täglich 23.03. – 13.10. | ➡️ 🐾



MOSELSTEIG MIT CHARME

Weinwandern und Genießen am Qualitätswanderweg

Der beliebte Fernwanderweg in Rheinland-Pfalz führt ausgehend von Trier durch malerische Weingärten, zu geschichtsträchtigen Stätten, kulturellen Sehenswürdigkeiten und entlang malerischen Höhenwegen. Traumhafte Aussichtsplätze mit Blick auf die Fluss-Schleifen der Mosel, sowie Möglichkeiten für eine genussvolle Wanderpause bietet diese traumhafte Charme-Reise zuhauft.

LEISTUNGEN

- Übernachtungen in charmanten Hotels mit Frühstück
- Gepäcktransfer
- Reiseunterlagen inkl. GPS-Daten/App
- Servicehotline
- 1 Weinverkostung

REISEVERLAUF

- 1. TAG:** Anreise nach Trier
- 2. TAG:** Trier – Traben-Trarbach
☉ ca. 5 h ☞ 17 km ⚡ 450 m ⚡ 450 m
- 3. TAG:** Rundwanderung Traben-Trarbach
☉ ca. 5 h ☞ 15 km ⚡ 500 m ⚡ 500 m
- 4. TAG:** Traben-Trarbach – Cochem
☉ ca. 5,5 h ☞ 19 km ⚡ 650 m ⚡ 650 m
- 5. TAG:** Rundwanderung Cochem
☉ ca. 6 h ☞ 23 km ⚡ 750 m ⚡ 750 m
- 6. TAG:** Cochem – Löff
☉ ca. 6 h ☞ 24 km ⚡ 700 m ⚡ 700 m
- 7. TAG:** Löff – Koblenz
☉ ca. 4,5 h ☞ 14 km ⚡ 500 m ⚡ 500 m
- 8. TAG:** Abreise oder Verlängerung



ab 1.389,-

HIGHLIGHTS

Fantastische Aussichtsplätze, imposante Burgen, beschauliche Dörfer mit Fachwerkhäusern und dazu das ein oder andere Glas Wein der mehr als 2.800 Winzer, machen die Wanderung auf dem Moselsteig zu einem Erlebnis.



🌐 CODE: DE-MOWTK-08D | 🛏️ 8/7 | 🏠 täglich 30.03. – 06.10. | ➡️ | NEUE REISE

RHEINSTEIG: RÜDESHEIM – KOBLENZ

Burgen, Weinberge und kulinarische Genüsse

Höhenzüge mit sagenhaften Ausblicken auf den Rhein, Weinberge soweit das Auge reicht, unzählige Burgen und Schlösser, bezauberndes Fachwerk: Das alles und so viel mehr entdecken Sie auf Ihrer Wanderwoche zwischen Mainz und Koblenz. Schlichtweg wandern auf hohem Niveau, im wahrsten Sinne des Wortes!

**EUROHIKE
ORIGINAL**



REISEVERLAUF

1. TAG: Anreise nach Rüdesheim

2. TAG: Rüdesheim – Lorch

☞ ca. 5,5h ☞ 21km ⚡ 660m ⚡ 680m

Heute erklimmen Sie die Höhenzüge zum Mittelrheintal und genießen Sie das atemberaubend schöne Panorama und die Aussicht auf die Nahemündung. Vorbei am Jagdschloss Niederwald wandern Sie nach Assmanshausen, bekannt für seine vorzüglichen Rotweine und die wunderschönen Fachwerkhäuser.

3. TAG: Lorch – Dörscheid/Kaub

☞ ca. 4 bis 4,5h ☞ 13km ⚡ 460m ⚡ 460m

Ihr Weg führt in den historischen Schifffahrtort Kaub oder auf die Höhenzüge nach Dörscheid.

4. TAG: Dörscheid/Kaub – St. Goarshausen/Umgebung

☞ ca. 6h ☞ 19km ⚡ 590m ⚡ 620m

Das Herz des Mittelrheintals erwartet Sie mit verschlungenen Pfaden, traumhaften Ausblicken und sagenhaften Burgen. Ein krönender Abschluss Ihrer Tagesetappe, bevor Sie St. Goarshausen erreichen.

5. TAG: St. Goarshausen/Umgebung – Kamp-Bornhofen

☞ ca. 6h ☞ 21km ⚡ 690m ⚡ 700m

Heute geht es durch den Filsener Lay eines der schönsten Naturschutzgebiete der Region.

6. TAG: Kamp-Bornhofen – Braubach

☞ ca. 5,5h ☞ 17km ⚡ 620m ⚡ 620m

Auf Ihrem Weg nach Braubach treffen Sie auf Burg Liebeneck.

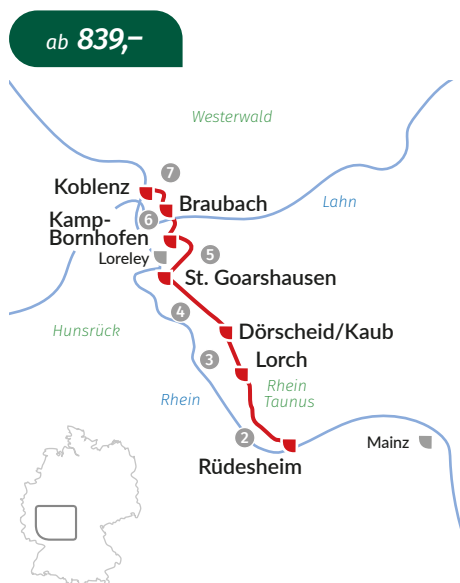
7. TAG: Braubach – Koblenz

☞ ca. 5,5h ☞ 20km ⚡ 690m ⚡ 680m

Die Wanderung bietet Fernblicke, wunderschöne Natur, sowie eine abenteuerliche Passage durch die Ruppertsklamm, einem echten Highlight! Sie überqueren den Rhein auf der eindrucksvollen Pfaffendorfer Brücke, bevor Sie Ihre Wanderwoche am „Deutschen Eck“ in Koblenz ausklingen lassen.

8. TAG: Abreise oder Verlängerung

Auch als 5-Tagestour buchbar



HIGHLIGHTS

Beim Wandern am Rheinsteig erkunden Sie eine UNESCO-Weltkulturerberegion, urige Dörfer und imposante Burgen und Schlösser hoch über dem Rhein. Nach den Touren entlang der Weinberge verkosten Sie den weltberühmten Rhein-Riesling.

LEISTUNGEN

- Übernachtungen mit Frühstück
- Gepäcktransfer
- Reiseunterlagen inkl. GPS-Daten/App
- Servicehotline
- 1 Weinverkostung



RHEINSTEIG: MAINZ – KOBLENZ

Deutschlands beliebtester Qualitätswanderweg

HIGHLIGHTS

Imposante Weinterrassen, gepflegte Winzerwege und urige Schenken, in denen Sie edle Tropfen verkosten – der Rheinsteig ist geprägt vom Wein und der Natur. Legen Sie Ihre Pausen an den imposanten Burgen und Schlössern ein.

LEISTUNGEN

- Übernachtungen mit Frühstück
- Gepäcktransfer
- Reiseunterlagen inkl. GPS-Daten/App
- Servicehotline
- 1 Fährfahrt
- 1 Weinverkostung



CODE: DE-PFWMK-11X



11/10



täglich 23.03.– 13.10.



ab 1.139,-



EUROHIKE ORIGINAL

HARZER-HEXEN-STIEG

Von Osterode über den Brocken nach Thale

HIGHLIGHTS

Osterode betört mit Fachwerk und Clausthal-Zellerfeld gilt als rege Universitätsstadt. Mitten im Harz steigen Sie auf den Brocken, bergab geht's mit der Schmalspurbahn. Die Tour endet in Thale nahe dem berühmten Hexentanzplatz.

LEISTUNGEN

- Übernachtungen mit Frühstück
- Gepäcktransfer
- Reiseunterlagen
- Servicehotline



CODE: DE-HAWOA-08X



8/7



täglich 01.04. – 31.10.



ab 689,-



RENNSTEIG

Abenteuer und Natur pur in Thüringen

Schon seit über 100 Jahren begeistert der Rennsteig unzählige Wanderer. Der Höhenwanderweg stellt auf einmalige Weise eine Verbindung zwischen Natur, Geschichte und Tradition und den Flüssen Werra und Saale her. In der Sage heißt es: Der Wanderfreund nimmt vom Ursprung einen Stein aus der Werra, trägt ihn bis zum Ende an der Saale in seiner Tasche und wirft ihn dort wieder ins Wasser.

LEISTUNGEN

- Übernachtungen mit Frühstück
- Gepäcktransfer
- Reiseunterlagen
- Servicehotline
- Transfers gemäß Programm
- 1 Bahnfahrt
- 1 Rennsteig Wanderpass

Auch als 5- und 11-Tagestour buchbar

REISEVERLAUF

- TAG:** Anreise nach Eisenach
- TAG:** Eisenach – Ruhla-Ascherbrück
⌚ ca. 5 h ↔ 19 km ⚡ 420 m ⚡ 70 m
- TAG:** Ruhla-Ascherbrück – Ebertswiese
⌚ ca. 6,5 h ↔ 25 km ⚡ 590 m ⚡ 400 m
- TAG:** Ebertswiese – Oberhof
⌚ ca. 5,5 h ↔ 22 km ⚡ 300 m ⚡ 240 m
- TAG:** Oberhof – Frauenwald
⌚ ca. 5 h ↔ 18 km ⚡ 180 m ⚡ 220 m
- TAG:** Frauenwald – Masserberg
⌚ ca. 5 h ↔ 19 km ⚡ 190 m ⚡ 210 m
- TAG:** Masserberg – Neuhaus
⌚ ca. 5 h ↔ 20 km ⚡ 280 m ⚡ 230 m
- TAG:** Abreise oder Verlängerung



CODE: DE-THWEN-08X



8/7



täglich (außer SO und MO) 01.04. – 31.10.



ab 779,-



HIGHLIGHTS

Malerische Orte wie die Werraquelle und die Drachenschlucht ergänzen das Grün des Thüringer Waldes. Die Tour führt Sie zur Sommerrodelbahn Ernstthal und zum Mittelpunkt des Rennsteigs, wo sich ein Museum befindet.

MALERWEG

Wanderreise im Elbsandsteingebirge

Schon vor 200 Jahren begeisterten sich Reisende an der unerschöpflichen Fülle bizarrer Felsgebilde, wildromantischer Schluchten und erhabener Tafelberge mit atemberaubenden Aussichten. Alle folgten einer bevorzugten Route, die später unter dem Namen "Malerweg" bekannt wurde.



REISEVERLAUF

1. TAG: Anreise nach Bad Schandau

2. TAG: Bad Schandau – Kurort Rathen

☞ ca. 5,5 h ☞ 18 km ⚡ 670 m ⚡ 670 m

Genießen Sie nach dem ersten Anstieg Ihrer heutigen Etappe die atemberaubende Panoramasicht. Weiter geht es über die Brandstufen zum Balkon der Sächsischen Schweiz, dem Brand. Vorbei an der Burg Hohnstein und dem Amselsee gelangen Sie in den Kurort Rathen.

3. TAG: Kurort Rathen – Königstein

☞ ca. 4 h ☞ 11 km ⚡ 470 m ⚡ 480 m

Ihr Tag beginnt mit dem Aufstieg auf den Basteifelsen mit der bekannten Basteibrücke. Weiter geht es über den Höllengrund und den Wehlener Grund nach Stadt Wehlen. Über den Tafelberg Rauenstein wandern Sie zurück nach Rathen oder weiter nach Königstein (je nach Hotelverfügbarkeit).

4. TAG: Königstein – Kurort Gohrisch

☞ ca. 5,5 h ☞ 17 km ⚡ 700 m ⚡ 540 m

Nach Übernachtung in Rathen steigen Sie über Weißig zur Festung Königstein, der größten Festungsanlage Europas auf. Nach Durchqueren des Ortes Königstein laufen Sie auf bequemen Wanderwegen der berühmten Felsnadel Barbarine entgegen. Genießen Sie einen schönen Blick auf den bekannten Lilienstein, bevor Sie den hübschen Kurort Gohrisch erreichen, der sich in ruhiger, walddreicher Lage befindet.

5. TAG: Kurort Gohrisch – Krippen

☞ ca. 3,5 h ☞ 10 km ⚡ 280 m ⚡ 440 m

Nach einem gemütlichen Einlaufen über die Hochebene geht es zunächst auf den Gohrisch und anschließend auf den Papststein. Sie passieren die Kleinhennersdorfer Höhlen und gelangen kurz vor Krippen in das Liethener Tal mit der alten Mühle.

6. TAG: Krippen – Bad Schandau

☞ ca. 4,5 h ☞ 14 km ⚡ 530 m ⚡ 450 m

Heute wandern Sie zu den Schrammsteinen. Hier sind zum Teil steile Aufstiege und Metalltreppen zu überwinden. Sie gehen auf Waldwegen entlang des Affensteigs und anschließend am Malerweg bis zum Lichtenhainer Wasserfall im Kirnitzschtal. Mit dem Bus oder der traditionsreichen Kirnitzschtalbahn fahren Sie zurück nach Bad Schandau.

7. TAG: Abreise oder Verlängerung

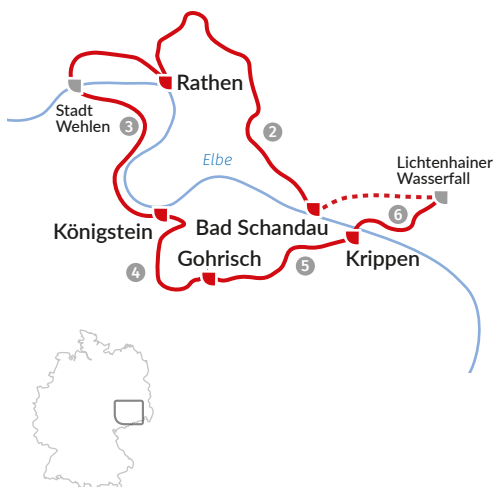
ab 689,-

HIGHLIGHTS

Die außergewöhnlichen Landschaften der Sächsischen Schweiz umfassen etwa die Kleinhennersdorfer Höhlen, die Basteibrücke und den imposanten Lichtenhainer Wasserfall.

LEISTUNGEN

- Übernachtungen mit Frühstück
- Gepäcktransfer
- Reiseunterlagen inkl. GPS-Daten/App
- Servicehotline
- 2 Abendessen



SCHLUCHTENSTEIG

Die Vielfalt des Schwarzwalds

HIGHLIGHTS

Lassen Sie sich vom wild-schönen Schwarzwald in den Bann ziehen, etwa beim Durchwandern der Haslachschlucht und der Wutachschlucht! Am Dom von St. Blasien blicken Sie zurück auf interessante Historie.



LEISTUNGEN

- Übernachtungen mit Frühstück
- Gepäcktransfer
- Reiseunterlagen inkl. GPS-Daten/App
- Servicehotline

ab 769,-



🌐 CODE: DE-SWWSW-08X | 🚗 8/7 | 🏠 täglich 30.03. – 13.10. | ➔

GOLDSTEIG

Wandervergnügen in Bayern an der böhmischen Grenze

HIGHLIGHTS

Am Goldsteig sind Abwechslung und famose Ausblicke garantiert! Sie starten im beschaulichen Luftkurort Bodenmais im Bayerischen Wald, die Etappen auf den Großen Arber und den Großen Rachel lassen nicht lange auf sich warten.



LEISTUNGEN

- Übernachtungen mit Frühstück
- Gepäcktransfer
- Reiseunterlagen
- Servicehotline
- 1 Gästeservice Umwelt-Ticket

ab 799,-



🌐 CODE: DE-NBWBW-08X | 🚗 8/7 | 🏠 SO – MI 12.05. – 23.10. | ➔

DONAUSTEIG

Passau – Linz

Die Route startet in Passau und folgt der Donau bis nach Linz. Sie wandern über sanft geschwungene Höhenrücken oberhalb der Donau durch schattige Wälder, hinauf zu Ruinen und zu zauberhaften Aussichtspunkten und legen am Schlägener Blick eine wohlverdiente Rastpause ein. Zwischendurch laden gemütliche Bauernwirtschaften zu hausgemachten Schmankerln und selbst gepresstem Most ein.

LEISTUNGEN

- Übernachtungen mit Frühstück
- Gepäcktransfer
- Reiseunterlagen
- Servicehotline
- 1 Schifffahrt
- 1 Busfahrt
- 1 Stadtrundfahrt
- 1 Bahnfahrt
- 1 Likörprobe im Stift Engelszell

REISEVERLAUF

- TAG:** Anreise nach Passau
- TAG:** Passau – Engelhartzell
🕒 ca. 6 h 🚶 16 km ⚖ 450 m ⚖ 450 m
- TAG:** Engelhartzell – Wesenufer
🕒 ca. 5 h 🚶 10 km ⚖ 650 m ⚖ 650 m
- TAG:** Wesenufer – Schlägen
🕒 ca. 6 h 🚶 13 km ⚖ 700 m ⚖ 700 m
- TAG:** Schlägen – Aschach
🕒 ca. 6,5 h 🚶 19 km ⚖ 600 m ⚖ 600 m
- TAG:** Aschach – Linz
🕒 ca. 6 h 🚶 16 km ⚖ 690 m ⚖ 690 m
- TAG:** Abreise oder Verlängerung

ab 579,-



HIGHLIGHTS

Beeindruckende historische Stätten am Donausteig, in Linz bewundern Sie Kunst und Kultur.



🌐 CODE: AT-DOWPL-07X | 🚗 7/6 | 🏠 täglich 04.05. – 28.09. | ➔ 🐾

KÖNIG-LUDWIG-WEG

Auf den Spuren des Märchenkönigs

Durch das traumhafte Alpenvorland führt der König-Ludwig-Wanderweg vom idyllischen Starnberger See bis hin zu den Schlössern im Allgäu. Traumhafte Wanderungen durch Klosterorte, beschauliche Dörfer, vorbei an Seen und Moorgebieten erwarten Sie. Genießen Sie beeindruckende Weitblicke auf die Ammergauer Alpen, die Zugspitze und die Allgäuer Berge wie es einst auch König Ludwig getan hat.

EUROHIKE
ORIGINAL



REISEVERLAUF

1. TAG: Anreise nach Bernried am Starnberger See

2. TAG: Bernried – Dießen am Ammersee

☞ ca. 5 bis 6 h ☞ 21 km ⚡ 250 m ⚡ 150 m

Kurze Bahnfahrt nach Starnberg zum Start des König-Ludwig-Wegs in der Maisinger Schlucht. Entlang lieblicher bayerischer Dörfer mit schönen Biergärten geht es zum berühmten Kloster Andechs. Durch die Schlucht des Kientales an den Ammersee nach Herrsching und in gemütlicher Schifffahrt nach Dießen.

3. TAG: Dießen am Ammersee – Wessobrunn/Paterzell

☞ ca. 4 h ☞ 13 km ⚡ 300 m ⚡ 150 m

Über aussichtsreiche Hügelkuppen führt Ihre Wanderung nach Wessobrunn. In der Ferne grüßt die Zugspitze.

4. TAG: Wessobrunn/Paterzell – Peiting

☞ ca. 4,5 bis 5 h ☞ 18 km ⚡ 500 m ⚡ 450 m

Steil wandern Sie hinauf auf den Hohen Peißenberg, ein gewaltiger Aussichtspunkt mit Wetterstation und einem faszinierenden Alpenpanorama vom Großvenediger bis ins Allgäu. Hinab nach Hohenpeißenberg und gemütlich per Bahn nach Peiting.

5. TAG: Peiting – Wildsteig/Bad Bayersoien

☞ ca. 4 bis 5 h ☞ 14 km ⚡ 400 m ⚡ 250 m

Von Peiting führt Ihre Wanderroute zur wildromantischen Ammerschlucht. Zahlreiche Stege und Brücken geleiten durch eine Schlucht oberhalb der Ammer bis nach Rottenbuch.

6. TAG: Wildsteig/Bad Bayersoien – Buching

☞ ca. 4 h ☞ 11 km ⚡ 150 m ⚡ 250 m

Durch einsame Wälder zum weltberühmten UNESCO-Weltkulturerbe „Kirche in der Wies“. Über den beliebten Brettlesweg zum Welfenmünster in Steingaden und per Bus in Ihr Etappenziel Buching.

7. TAG: Buching – Füssen/Umgebung

☞ ca. 4,5 h ☞ 17 km ⚡ 300 m ⚡ 300 m

Sie wandern durch Naturschutzgebiete am Hegratsrieder See und anschließend entlang dem Pöllatbach zu den beeindruckenden Schlössern Neuschwanstein und Hohenschwangau.

8. TAG: Abreise oder Verlängerung

ab 839,-

HIGHLIGHTS

Liebliche Dörfer, Burgen und imposante Schlösser begegnen Ihnen am König-Ludwig-Weg. Dazu erblicken Sie berühmte Gipfel, vom Großvenediger bis zur Zugspitze.

LEISTUNGEN

- Übernachtungen mit Frühstück
- Gepäcktransfer
- Reiseunterlagen inkl. GPS-Daten/App
- Servicehotline
- 1 Schifffahrt





SALZALPENSTEIG 1

Auf alten Salzwegen vom Chiemsee zum Königssee

Der Weitwanderweg „Salzalpensteig“ führt Sie auf den alten Wegen des Salzes vom lieblichen Ufer des Chiemsees, dem „bayerischen Meer“ bis zum Königssee, dem „bayerischen Fjord“. Idyllische Wald- und Wiesenwege geleiten Sie durch eine urtümliche wie liebeliche Landschaft mit kleinen Ortschaften, typischen Bauernhöfen und Kuhweiden.

REISEVERLAUF

- 1. TAG:** Anreise an den Chiemsee
- 2. TAG:** Prien/Umgebung – Marquartstein
☉ ca. 5 bis 6 h ↔ 21 km ⚡ 490 m ⚡ 470 m
- 3. TAG:** Marquartstein – Bergen
☉ ca. 5 bis 6 h ↔ 17 km ⚡ 800 m ⚡ 700 m
- 4. TAG:** Bergen – Ruhpolding
☉ ca. 4 bis 5 h ↔ 14 km ⚡ 150 m ⚡ 1.100 m
- 5. TAG:** Ruhpolding – Inzell
☉ ca. 4 bis 4,5 h ↔ 16 km ⚡ 400 m ⚡ 400 m
- 6. TAG:** Inzell – Bad Reichenhall
☉ ca. 5 bis 5,5 h ↔ 20 km ⚡ 400 m ⚡ 600 m
- 7. TAG:** Bad Reichenhall – Königssee/Berchtesgaden
☉ ca. 5 bis 6 h ↔ 17 km ⚡ 1.100 m ⚡ 1.100 m
- 8. TAG:** Abreise oder Verlängerung

LEISTUNGEN

- Übernachtungen mit Frühstück
- Gepäcktransfer
- Persönliche Toureninformation
- Reiseunterlagen inkl. GPS-Daten/App
- Servicehotline
- 1 Bergfahrt
- 1 Ruhpolding-Card
- 1 Eintritt Alte Saline in Bad Reichenhall

ab 929,-

HIGHLIGHTS

Auf alten Salzwegen vom Chiemsee über idyllische Almen durch den mystischen Märchenwald nach Ruhpolding. In Bad Reichenhall entspannen Sie in der Therme, bevor Sie der Königssee begrüßt.

🌐 CODE: DE-KSWCK-08X | 🛏 8/7 | 🏠 FR – SO 24.05. – 29.09. | ➡️ 🐾



SALZALPENSTEIG 2

Vom Berchtesgadener Land in die Welterbe Region Salzkammergut

Auf alten und sagenumwobenen Salzwegen von einem Highlight zum nächsten: vom einzigartig schönen Königssee inmitten des Nationalparks Berchtesgaden, durch die Schatten des mächtigen Tennengebirges bis in die Welterberegion Dachstein. Gemütlich schaukeln Sie mit dem Schiff zum weltbekannten Kirchlein St. Bartholomä, bevor Sie in die bekannten Salzstädte Berchtesgaden und Hallein aufbrechen.

LEISTUNGEN

- Übernachtungen mit Frühstück
- Gepäcktransfer
- Persönliche Toureninformation
- Reiseunterlagen inkl. GPS-Daten/App
- Servicehotline
- 1 Bergfahrt
- 2 Talfahrten
- 1 Schifffahrt

Auch als 6-Tagestour buchbar

REISEVERLAUF

- 1. TAG:** Anreise nach Königssee/Berchtesgaden
- 2. TAG:** Königssee/Berchtesgaden – Golling
☉ ca. 5 bis 6 h ↔ 21 km ⚡ 650 m ⚡ 810 m
- 3. TAG:** Golling – Abtenau
☉ ca. 4 bis 6 h ↔ 23 km ⚡ 720 m ⚡ 460 m
- 4. TAG:** Abtenau – Annaberg
☉ ca. 5 h ↔ 11 km ⚡ 510 m ⚡ 880 m
- 5. TAG:** Annaberg – Gosau
☉ ca. 5 h ↔ 13 km ⚡ 990 m ⚡ 340 m
- 6. TAG:** Gosau – Bad Goisern
☉ ca. 5 bis 6 h ↔ 15 km ⚡ 860 m ⚡ 990 m
- 7. TAG:** Rundwanderung Hallstatt
☉ ca. 4,5 h ↔ 13 km ⚡ 540 m ⚡ 520 m
- 8. TAG:** Abreise oder Verlängerung



ab 879,-

HIGHLIGHTS

Sie wandern auf den Spuren des „weißen Golds“, etwa beim Besuch des ältesten Salzbergwerks der Welt. Die Etappen im Tennengebirge und am Gosaukamm sind herausfordernd, davon erholen Sie sich an den klaren Seen.

🌐 CODE: DE-KSWKG-08X | 🛏 8/7 | 🏠 SA, SO 25.05. – 29.09. | ➡️ 🐾



LECHWEG

Weitwandern von der Quelle bis zum Fall

Ein einzigartiges Naturerlebnis erwartet Sie auf unserer Wanderreise entlang des Lechwegs: Auf rund Leerschritt 125 km begleiten Sie den glitzernden Lech von seiner Quelle nahe des Formarinsees im österreichischen Lech am Arlberg, durch eine der letzten Wildflusslandschaften Europas, bis hin zum Lechfall in Füssen im bayerischen Allgäu.

**EUROHIKE
ORIGINAL**



REISEVERLAUF

1. TAG: Anreise nach Lech am Arlberg

2. TAG: Rundwanderung Formarinsee

☞ ca. 4,5 h ☞ 14 km ⚡ 50 m ⚡ 500 m

Am Morgen bringt Sie der Wanderbus zum idyllischen Formarinsee. Genießen Sie den traumhaften Ausblick bevor es über den Lechuferweg zurück nach Lech am Arlberg geht.

3. TAG: Lech am Arlberg – Steeg/Umgebung

☞ ca. 4 h ☞ 11 km ⚡ 300 m ⚡ 300 m

Sie wandern hoch über dem Fluss durch idyllisches Bauernland und über saftige Bergwiesen, bevor sich Ihnen faszinierende Tiefblicke in die wilde Lechschlucht eröffnen.

4. TAG: Steeg/Umgebung – Elbigenalp

☞ ca. 5 h ☞ 18 km ⚡ 380 m ⚡ 400 m

Gemütlich am Jochweg immer entlang des Lechufers bis in den schönen Ort Holzgau. Über blühende Wiesen und Waldwege nach Elbigenalp, dem geografischen Zentrum des Lechtals und Hochburg der traditionellen Schnitzkunst.

5. TAG: Elbigenalp – Stanzach

☞ ca. 5,5 h ☞ 20 km ⚡ 400 m ⚡ 550 m

Ein malerisches Naturschutzgebiet führt Sie nach Häselsgehr, über einen Höhenweg mit traumhaften Ausblicken auf den „wilden Fluss“ erreichen Sie Stanzach.

6. TAG: Stanzach – Höfen/Umgebung

☞ ca. 5 h ☞ 19 km ⚡ 50 m ⚡ 150 m

Über die Johannesbrücke und durch das Naturschutzgebiet Moosberg wandern Sie nach Weissenbach, überqueren den Rotlech und erreichen über sanfte Uferwege das ruhige Örtchen Höfen.

7. TAG: Höfen/Umgebung – Füssen

☞ ca. 4 h ☞ 11 km ⚡ 300 m ⚡ 300 m

Über den Panoramaweg zu einem schönen Aussichtspunkt hoch oben bei der Costaries-Kapelle. Vorbei am glitzernden Frauensee geht es weiter in die Pflacher Au. Wenn Sie noch Kondition haben, können Sie die komplette Strecke über die Landesgrenze bis nach Bayern zum Ende des Lechweges gehen. In Füssen locken zum Abschluss die Königsschlösser zur Besichtigung.

8. TAG: Abreise oder Verlängerung

Auch als 10-Tagestour buchbar

ab 879,-

HIGHLIGHTS

Vom Lech-Ursprung am glitzernden Formarinsee bis zu den beeindruckenden Wasserfällen bei Füssen. Dort erblicken Sie auch die Schlösser Neuschwanstein und Hohenschwangau.

LEISTUNGEN

- Übernachtungen mit Frühstück
- Gepäcktransfer
- Reiseunterlagen inkl. GPS-Daten/App
- Servicehotline
- 1 Lech Card
- 4 Gästekarten
- 1 original „Lechweg-Käse“



🌐 CODE: AT-VBWL-08X | 🏠 8/7 | 🕒 täglich 15.06. – 22.09. | ➡️ 🐾





LECHWEG

Natur, Kultur und Almgenuß

Ob beim Wandern durch die malerische Bergwelt von Vorarlberg, einer genussvollen Wanderpause auf den uralten Almhütten, beim Bestaunen des Doser Wasserfalls in Tirol, der Überquerung der spektakulären Hängeseilbrücke über der Höhenbachschlucht oder einer Erkundungstour der beiden Königsschlösser Neuschwanstein und Hohenschwangau – diese Wanderreise bietet von Beginn bis zu Ihrer finalen Etappe unvergessliche Abenteuer.

REISEVERLAUF

1. TAG: Anreise nach Steeg/Umgebung
2. TAG: Steeg/Umgebung – Elbigenalp
⌚ ca. 5 h ↔ 18 km ⚡ 380 m ⚡ 400 m
3. TAG: Elbigenalp – Stanzach
⌚ ca. 5,5 h ↔ 20 km ⚡ 400 m ⚡ 550 m
4. TAG: Stanzach – Höfen/Umgebung
⌚ ca. 5 h ↔ 19 km ⚡ 50 m ⚡ 150 m
5. TAG: Höfen/Umgebung – Füssen
⌚ ca. 4 h ↔ 11 km ⚡ 300 m ⚡ 300 m
6. TAG: Abreise oder Verlängerung

LEISTUNGEN

- Übernachtungen mit Frühstück
- Gepäcktransfer
- Reiseunterlagen inkl. GPS-Daten/App
- Servicehotline
- 4 Gästekarten
- 1 original „Lechweg-Käse“

ab 679,-

HIGHLIGHTS

Wandern Sie durch Vorarlberg bis zum Lechfall ins Allgäu, am Weg fasziniert der mystische Doser Wasserfall. Nervenkitzel erzeugt der Gang über Österreichs längste Fußgängerbrücke, der Blick in die Höhenbachschlucht ist spektakulär.

🌐 CODE: AT-VBWL-06X | 🛏️ 6/5 | 🏠 täglich 15.06. – 22.09. | ➡️ 🐾



LECHWEG MIT CHARME

Auszeit am wilden Lech


Ausgehend von Lech am Arlberg führt dieser grenzüberschreitende Weitwanderweg stets entlang des Wildflusses Lech vom Hochgebirge in Vorarlberg bis ins Alpenvorland in Bayern. Es warten belebende Abenteuer, unvergessliche Erlebnisse und das Beste an Genuss aus den Regionen zweier Länder in Vorarlberg, Tirol und Bayern. Besonders spektakulär: Am vierten Tag überqueren Sie die längste Fußgängerhängeseilbrücke Österreichs.

LEISTUNGEN

- Übernachtungen in charmanten Hotels mit Frühstück
- Gepäcktransfer
- Reiseunterlagen inkl. GPS-Daten/App
- Servicehotline
- 1 Lech Card
- 4 Gästekarten
- 1 original „Lechweg-Käse“

REISEVERLAUF

1. TAG: Anreise nach Lech am Arlberg
2. TAG: Rundwanderung Formarinsee
⌚ ca. 4,5 h ↔ 14 km ⚡ 50 m ⚡ 500 m
3. TAG: Lech am Arlberg – Steeg/Umgebung
⌚ ca. 5,5 h ↔ 14 km ⚡ 400 m ⚡ 400 m
4. TAG: Steeg/Umgebung – Elmen
⌚ ca. 5 h ↔ 18 km ⚡ 380 m ⚡ 400 m
5. TAG: Elmen – Stanzach
⌚ ca. 4 h ↔ 13 km ⚡ 350 m ⚡ 500 m
6. TAG: Stanzach – Füssen
⌚ ca. 5 h ↔ 19 km ⚡ 50 m ⚡ 150 m
7. TAG: Rundwanderung Füssen
⌚ ca. 2 h ↔ 5 km ⚡ 130 m ⚡ 130 m
8. TAG: Abreise oder Verlängerung



CHARME REISE

ab 1.199,-

HIGHLIGHTS

Genießen Sie in unseren Charme-Unterkünften besonderen Komfort entlang des Lechweges. Hier lernen Sie die Natur Vorarlbergs kennen und wandern bis über die Grenze nach Bayern zu den Schlössern Füssens.



🌐 CODE: AT-VBWL-08D | 🛏️ 8/7 | 🏠 täglich 15.06. – 22.09. | ➡️ | NEUE REISE



ALPE-ADRIA 3-LÄNDER RUNDE

Auf den Spuren des Alpe-Adria-Trails

HIGHLIGHTS

In Österreich erwarten Sie im Naturpark Dobratsch schönste Wanderkulissen. Der italienische Monte Lussari ist für die Wallfahrtskirche bekannt und im slowenischen Kranjska Gora lockt der lebhafteste Ort zwischen Bergen und Seen.

LEISTUNGEN

- Übernachtungen mit Frühstück
- Gepäcktransfer
- Reiseunterlagen inkl. GPS-Daten/App
- Servicehotline
- Transfers gemäß Programm

ab 839,-

CODE: AT-AAWVI-08X | 8/7 | DI, FR 11.06. – 17.09. | ↻



ALPE-ADRIA-TRAIL

Von Cividale nach Triest

HIGHLIGHTS

Geballte Kultur und Historie treffen zwischen Alpe und Adria auf Genuss und Kulinarik – das Stadtbild von Cividale del Friuli, ein Glas Wein in Collio und das imposante Schloss Duino. Triest ist das würdige Ziel Ihrer Tour!

LEISTUNGEN

- Übernachtungen mit Frühstück
- Gepäcktransfer
- Reiseunterlagen inkl. GPS-Daten/App
- Servicehotline

ab 789,-

CODE: IT-AAWUT-08X | 8/7 | SA 30.03. – 13.07. und 24.08. – 02.11. | →



ALPE-ADRIA-TRAIL

Soča und Triglav-Nationalpark

Auf fünf abwechslungsreichen Etappen wird der einzigartig schöne Abschnitt des slowenischen Alpe-Adria-Trails erkundet. Sie folgen dem „schönsten Fluss Europas“ durch beeindruckende Landschaften und urige Dörfer. Zum Abschluss Ihrer Wanderwoche am Alpe-Adria-Trail überqueren Sie die Staatsgrenze zu Italien, dort wo auch das Erlebnis Weltnaturerbe Soča endet.

REISEVERLAUF

- TAG:** Anreise nach Kranjska Gora
- TAG:** Kranjska Gora – Trenta
ca. 5 bis 6 h | 14 km | 150 m | 800 m
- TAG:** Trenta – Bovec
ca. 6 bis 7 h | 21 km | 500 m | 650 m
- TAG:** Bovec – Dreznica
ca. 6 bis 7 h | 23 km | 700 m | 600 m
- TAG:** Dreznica – Tolmin
ca. 6 bis 7 h | 20 km | 800 m | 1.200 m
- TAG:** Tolmin – Kranjska Gora
ca. 4 bis 5 h | 10 km | 900 m | 200 m
- TAG:** Abreise oder Verlängerung

LEISTUNGEN

- Übernachtungen mit Frühstück
- Gepäcktransfer
- Persönliche Toureninformation
- Reiseunterlagen inkl. GPS-Daten/App
- Servicehotline
- Transfers gemäß Programm

ab 790,-

HIGHLIGHTS

Es erwartet Sie Entschleunigung – Sie übernachten in Berghütten und wandern auf Panoramawegen und durch Almlandschaften. Eine Honigverkostung in Ribčev Laz und ein Bad im Schwarzsee gehören zu den To-dos.

CODE: SI-JAWKR-07X | 7/6 | täglich 18.05. – 20.10. | ↻



TOUR DU MONT BLANC

Rund um das Herz der Alpen

HIGHLIGHTS

Rund um den Mont Blanc erklimmen Sie bekannte Gipfel und werden dafür mit grandiosen Panoramen belohnt. Spektakuläre Gletscher, klare Bergseen und idyllische Hochalmen begleiten die Etappen in Frankreich, Italien und der Schweiz.



LEISTUNGEN

- Übernachtungen mit Frühstück
- Gepäcktransfer
- Reiseunterlagen inkl. GPS-Daten/App
- Servicehotline
- Transfers gemäß Programm
- 1 Abendessen

ab 1.849,-



CODE: CH-WSWMM-12X | 12/11 | täglich 29.06. – 15.09. |

TOUR DU MONT BLANC „OST“

Die schönsten Bergtäler Europas

HIGHLIGHTS

Val Ferret, Vallée des Glaciers oder das Veny-Tal – nur einige Orte der Tour, auf deren Historie Sie im Museum in Courmayeur zurückblicken. Eine besondere Anziehungskraft übt der Lac de Champex aus, beinahe so wie der Mont Blanc.



LEISTUNGEN

- Übernachtungen mit Frühstück
- Gepäcktransfer
- Reiseunterlagen inkl. GPS-Daten/App
- Servicehotline
- Transfers gemäß Programm
- 1 Abendessen

ab 1.129,-



CODE: CH-WSWMO-07X | 7/6 | täglich 29.06. – 15.09. |

TOUR DU MONT BLANC „HÖHEPUNKTE“

Der höchste Berg Europas

HIGHLIGHTS

Treffen Sie in Courmayeur und Chamonix auf Gleichgesinnte, mit denen Sie sich über die Gletscher, Seen und Täler um den Mont Blanc austauschen. Der Col de Tricot, das Val Ferret und die Almhütte Bovine sind nur einige Stationen.



LEISTUNGEN

- Übernachtungen mit Frühstück
- Gepäcktransfer
- Reiseunterlagen inkl. GPS-Daten/App
- Servicehotline
- Transfers gemäß Programm
- 1 Abendessen

ab 1.569,-



CODE: CH-WSWCH-09X | 9/8 | täglich 29.06. – 15.09. |

HAUTE ROUTE

Von Zermatt ins Val d'Hérens

HIGHLIGHTS

Bei dieser Wanderung eröffnen sich traumhafte Ausblicke auf die schönsten Bergmassive Europas. Sie wandern auf idyllischen Wegen und entdecken viele einzigartige Momente, die ewig in Erinnerung bleiben werden.



LEISTUNGEN

- Übernachtungen mit Frühstück
- Gepäcktransfer
- Reiseunterlagen inkl. GPS-Daten/App
- Servicehotline
- 2 Seilbahnfahrten
- 3 Abendessen

ab 1.429,-



CODE: CH-WSWZS-08X | 8/7 | täglich 29.06. – 15.09. | | NEUE REISE



WEST HIGHLAND WAY

Schottlands Wanderklassiker

Schottlands ältester Fernwanderweg führt Sie hinein in die raue Welt der Highlands. Die Wege schnörkeln sich einsam und verlassen am Ufer des Loch Lomond entlang, nur um wenige Kilometer weiter wieder Ausblicke auf die umliegenden Gipfel zu bieten. Der West Highland Way zählt zu den beliebtesten Wanderwegen Europas und zieht Reisende aus aller Welt in seinen Bann.

REISEVERLAUF

- 1. TAG:** Anreise nach Milngavie
- 2. TAG:** Milngavie – Drymen
🕒 ca. 5 h 📏 20 km ⚡ 240 m ⚓ 240 m
- 3. TAG:** Drymen – Rowardennan
🕒 ca. 6 bis 7 h 📏 24 km ⚡ 630 m ⚓ 660 m
- 4. TAG:** Rowardennan – Inverarnan/Umgebung
🕒 ca. 6 h 📏 19 km ⚡ 350 m ⚓ 360 m
- 5. TAG:** Transfer nach Bridge of Orchy und Wanderung Bridge of Orchy – Kingshouse
🕒 ca. 5 bis 6 h 📏 20 km ⚡ 480 m ⚓ 420 m
- 6. TAG:** Kingshouse – Kinlochleven
🕒 ca. 4 bis 5 h 📏 14 km ⚡ 380 m ⚓ 620 m
- 7. TAG:** Kinlochleven – Fort William
🕒 ca. 6 bis 7 h 📏 24 km ⚡ 580 m ⚓ 580 m
- 8. TAG:** Abreise oder Verlängerung

LEISTUNGEN

- Übernachtungen mit Frühstück
- Gepäcktransfer
- Reiseunterlagen inkl. GPS-Daten/App
- Servicehotline
- 1 Führung Glengoyne Destillerie

Auch als 10-Tagestour buchbar

ab 1.249,-

HIGHLIGHTS

In den schottischen Highlands wandern Sie zum Loch Lomond, passieren den „Devils Staircase“ und erreichen entzückende Dörfer. Verkosten Sie am Weg den Whisky der Glengoyne Destillerie.

🌐 CODE: UK-SOWMF-08X | 🏠 8/7 | 🗓 täglich 23.03. – 13.10. | ➡ | KLASSIKER



GREAT GLEN WAY

Schottland wie aus dem Bilderbuch

HIGHLIGHTS

Moore, Wasserfälle und die Heide: Schottland erwartet Sie mit herrlichen Landschaften und himmlischer Ruhe! Sie wandern am Great Glen Way zum berühmten Loch Ness und zum imposanten Inverness Castle – Stärkung gibts im Pub.

LEISTUNGEN

- Übernachtungen mit Frühstück
- Gepäcktransfer
- Reiseunterlagen
- Servicehotline
- Transfers gemäß Programm

ab 1.399,-

🌐 CODE: UK-SOWFI-09X | 🏠 9/8 | 🗓 täglich 16.03. – 13.10. | ➡



WICKLOW WAY

Irlands ältester Fernwanderweg

HIGHLIGHTS

Magische Wälder und einsame Täler begleiten Sie am Wicklow Way. Die bewegte Historie des Tales von Glenmalur und der Weg zum Djouce Mountain bleiben in Erinnerung – in Dublin genießen Sie das urbane Leben und die vielen Pubs.

LEISTUNGEN

- Übernachtungen mit Frühstück
- Gepäcktransfer
- Reiseunterlagen inkl. GPS-Daten/App
- Servicehotline
- Transfers gemäß Programm

ab 1.129,-

🌐 CODE: IR-COWTD-08X | 🏠 8/7 | 🗓 täglich 30.03. – 13.10. | ➡



ÖSTERLENLEDEN

Küstenwandern im Süden Schwedens

Der Österlenleden, Teil des 1.300 km langen Fernwanderwegs „Skåneleden“, erschließt das südöstliche Schonen im Süden Schwedens. Auf herrlichen Küstenwegen führt der Wanderpfad zwischen Ystad und Alunbruket hauptsächlich entlang des Meeres, aber auch immer wieder landeinwärts, wo Sie auf urwüchsige Natur in allen Facetten treffen.

LEISTUNGEN

- Übernachtungen mit Frühstück
- Gepäcktransfer
- Reiseunterlagen inkl. GPS-Daten/App
- Servicehotline
- 1 Rücktransfer
- 1 Abendessen

Auch als *Charmereise* buchbar

REISEVERLAUF

- TAG:** Anreise nach Ystad
- TAG:** Ystad – Kåseberga
☞ ca. 5,5h ☞ 21km ⚡ 190m ⚡ 190m
- TAG:** Kåseberga – Skillinge
☞ ca. 5 bis 6h ☞ 22km ⚡ 140m ⚡ 140m
- TAG:** Skillinge – Simrishamn
☞ ca. 3,5h ☞ 13km ⚡ 240m ⚡ 260m
- TAG:** Simrishamn – Kivik
☞ ca. 6h ☞ 22km ⚡ 270m ⚡ 220m
- TAG:** Kivik – Brösarp
☞ ca. 3,5h ☞ 12km ⚡ 290m ⚡ 260m
- TAG:** Brösarp – Alunbruket/Andrarum
☞ ca. 4h ☞ 14km ⚡ 640m ⚡ 640m
- TAG:** Abreise oder Verlängerung



ab 1.149,-

HIGHLIGHTS

Dünenlandschaften und Fischerdörfer prägen die Region Österlen. Im Nationalpark Stenshuvud genießen Sie den Ausblick aufs Meer und am Fluss Verkaån beeinflusst das einzigartige Wassersystem das dortige Klima.



🌐 CODE: SE-SEWYA-08A | 🛏️ 8/7 | 🏠 täglich 01.05. – 13.10. | ➡️

GOTALLEDEN

Der Westen Schwedens von seiner schönsten Seite

HIGHLIGHTS

Erkunden Sie Göteborg mit den hübschen Kanälen und nutzen Sie die Zeit für eine Shopping-Tour. Flüsse und Seen wechseln sich mit imposanten Schlössern ab. Genießen Sie in Alingsås eine Kanelbullar in einem der vielen Cafés.

LEISTUNGEN

- Übernachtungen mit Frühstück
- Gepäcktransfer
- Reiseunterlagen inkl. GPS-Daten/App
- Servicehotline

ab 769,-



🌐 CODE: SE-WSWGA-05X | 🛏️ 5/4 | 🏠 SO 26.05. – 01.09. | ➡️

Der **WEG** ist das **ZIEL!**
Auf eurohike.at zu allen
MUST-HIKE Reisen




Suchbegriff oder Code | Anreise – Abreise



Der schnellste Weg zu Ihrer persönlichen Must-Hike Wanderreise: QR-Code scannen, vollständigen Buchungscode oder Reisetitel einfügen, bestätigen und direkt buchen.

Die schönsten **INSEL- & KÜSTENREISEN** für die mediterrane **AUSZEIT** in Europa



Die Weite des Meeres zieht unzählige Menschen nahezu magisch in ihren Bann. Ruhende Blicke in die Ferne, rauschende Wogen, salzig-frischer Meeresduft in der Nase, eine leichte Brise im Haar – sofort wird man ruhig, hält inne und lässt seine Augen über den Horizont gleiten.



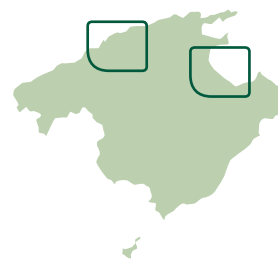
DURCHATMEN, STEHENBLEIBEN, SICH DIE SONNE INS GESICHT SCHEINEN LASSEN

Diese wohltuende Entspannung passt perfekt zu aktivem Erleben und Bewegung in herrlicher Frischluft – beim Wandern auf den schönsten Inseln und an den malerischen Küsten Europas. Zerklüftete, schroffe Klippen wechseln mit endlos erscheinenden Sandstränden, urige Fischerdörfer mit lebendigen Städtchen, felsige Pfade mit ausgetretenen Strandwegen. Abwechslung pur wartet im sonnenverwöhnten Süden wie zum Beispiel auf der Baleareninsel Mallorca, inmitten des Atlantiks auf Madeira, an der Küste Sardiniens, an der Algarve, in der Region Alentejo oder auf der Wanderinsel Teneriffa.

INSELTOUR MALLORCA

Idyllische Wanderwege, türkisblaue Buchten, der würzige Duft des Meeres, herrlich abwechslungsreiche Natur, zur Ruhe kommen und sich endlich wieder richtig „spüren“. Das alles gemixt mit dem besonderen Flair Mallorcas und seinen stilvollen, charmanten Fincas. Gewandert wird auf den schönsten Routen der Insel – etwa auf der Halbinsel La Victòria mit der türkisblauen Bucht von

Coll Baix, im Orient-Tal mit seiner üppigen Obstvegetation oder zum Penyal d'Honor, dem Gipfel mit dem vielleicht besten Panoramablick über die gesamte Insel. Übernachtet wird in wunderschön gelegenen und liebevoll gepflegten Hotels – alle mit herrlich entspannendem Pool, oft inmitten einer blütenreichen Gartenoase. Abends warten mallorquinische Leckerbissen, serviert in der Abendsonne auf den wunderschönen Terrassen der Fincas.



Traumhafte Panoramen plus Meeresbrise auf Mallorca

INSELTOUR SARDINIEN

Atemberaubend wild und entspannend zugleich präsentiert sich die Ostküste Sardinien. Die schroffen Karstfelsen unmittelbar an der Mittelmeerküste beeindruckt ab dem ersten Wanderschritt, die Ausblicke auf das glitzernde Meer vielleicht sogar noch mehr. Im größten Naturpark der Insel, dem Golfo di Orosei, ragen die mächtigen Kalksteintafeln nahezu senkrecht aus



Wandern im Naturpark Orosei auf Sardinien



dem türkisblauen Nass. Badepausen in einer der spektakulären Buchten sind absolut zu empfehlen, zum Beispiel in der bekannten Cala Goloritzé. In den Frühlingsmonaten versprüht die blühende Blütenpracht der Macchia ihren besonderen Duft, danach strömt das Aroma von Rosmarin, Lorbeer und weiteren mediterranen Kräutern durch die Wälder – ein Wohlgeruch, der Ihnen noch lange in Erinnerung bleiben wird.

INSELTOUR MADEIRA

Üppige Natur und exotische Blütenpracht das ganze Jahr über verspricht die zauberhafte Blumeninsel Madeira, felsig schroff mitten im Atlantik gelegen. Mehr Vielfalt und Abwechslung sind kaum möglich: karge Berge, feuchte Hochebenen und eine erfrischende Brise im Norden, sonnige Wanderwege und traumhafte Ausblicke im Süden.



Wanderauszeit rund um Madeira

Die Routen führen in Etappen rund um die Insel, oft verlaufen die Wege unmittelbar entlang der Levadas, den berühmten Bewässerungskanälen. Zu sehen und zu erkunden gibt es hier jede Menge: die Naturschwimmbäder aus schwarzem Lavagestein in Porto Moniz, schattige Lorbeerwälder und mächtige Eukalyptusbäume, die stille Hochebene von Paul da Serra, den sensationellen Ausblickspunkt Cabo Girão oder die wunderbar lebendige Hauptstadt Funchal – und nicht zu vergessen, die herrliche Inselküche.



INSELTOUR TENERIFFA

Teneriffa ist mit seinen imposanten Kontrasten ganz zu Recht das ganze Jahr über ein beliebtes Ziel für Wanderurlauber. Das milde atlantische Klima bietet ideale Bedingungen für die Zeit an der frischen Luft, die beeindruckende Bergwelt des Teno-Gebirges herrliche Routen für das Wandern. Vom grünen Nordwesten der Insel führen traumhafte Wanderpfade durch die Berglandschaften aus schwarzem Lavagestein bis in den sonnigen Südwesten, eine perfekte Kombination aus Berg- und Küstenwanderungen.



Sonne tanken und Atlantikluft schnuppern auf Teneriffa

LESEN SIE NOCH MEHR TIPPS VON JULIA IN IHREM REISEBERICHT.

Einfach QR-Code scannen und lesen!



Kulinarisch bietet die Insel herrliche Kostbarkeiten, die Sie keinesfalls verpassen sollten.

- **Kaffeespezialität Barraquito:** Aromatischer Kaffee, spanischer Likör, süße Kondensmilch, Zimt & etwas Zitrone: Zum Abschluss oder als Genuss zwischendurch, diese Spezialität schmeckt einfach herrlich.
- **Papas Arrugadas:** Kanarische Pellkartoffeln mit einer feinen Salzkruste.
- **Queso Asado mit Mojos:** Rojo oder Verde? Welche würzige Begleitung darf's zum lokalen, gegrillten Käse sein? Ganz wunderbar schmeckt diese Speise mit Honig oder Marmelade.
- **Fischspezialitäten wie Bacalhau, Lachs & Thunfisch:** Ob als Steak, Tartar oder als Eintopf – auf der Insel warten vielfältige Fischgerichte.

KÜSTENWANDERN PORTUGAL

Alentejo, das „Land jenseits des Tejo“, liegt naturbelassen im südlichen Portugal – ein Traum für alle erholungssuchenden Wanderer. Von Vila Nova del Milfontes aus geht es auf dem Fernwanderweg „Rota Vicentina“ der wilden, ursprünglichen Atlantikküste entlang. Traumhafte, weite Sandstrände wechseln mit romantischen Fischerdörfern und unberührten Abschnitten mit kunstvoll geformten Klippen. Der Blick auf die Natur der Region ist einzigartig und man entdeckt Landschaften, die es sonst nur im Bilderbuch gibt. Ein idealer Tipp für alle, die beeindruckende Ausblicke aufs Meer, einsame Wege und ursprüngliche Natur auf einer Wanderreise vereinen möchten.



Küstenwandern in Portugal



GANZJÄHRIGES KÜSTEN- WANDERN ALGARVE

Im eigenen Rhythmus an malerischen Stränden wandern und herrliche Küstenlandschaften abseits der großen Touristenströme entdecken – das verspricht unsere facettenreiche Tour an der Algarve. Im Westen erwartet Sie wilde Naturlandschaft mit schroffen Steilküsten, imposanten Felsformationen und einzigartigen Kalksteinwänden. Im mediterranen Osten erstrecken sich einsame Strände und endlose Lagunen

rund um das bekannte Naturschutzgebiet Ria Formosa, einem wahren Paradies für Vögel und Meerestiere aller Art. Die Route führt von Lagos ausgehend nach Albufeira, Faro und schließlich bis Tavira. In den lieblichen Fischerdörfern entlang der Küste erkennt man noch viele alte Traditionen und Gebräuche, Blumen und Pflanzen aller Art säumen die einsamen Wanderpfade. Wer Ruhe sucht und sich gerne dem

Rauschen des Meeres hingibt, trotzdem aber aktiv sein möchte, wird hier sein Glück finden.

- **Ganzjährige Wanderauszeit:** Das herrliche Klima Portugals erlaubt es, diese Reise von Januar bis Dezember zu erleben.

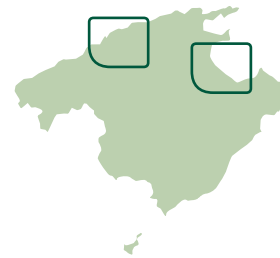


Küstenwandern vom Feinsten an der Algarve

INSELTOUR GR221 AUF MALLORCA

Unser Wandertipp auf Mallorca: Am GR221 auf Mallorca erwartet Sie eine abwechslungsreiche und zugleich einzigartige Kombination aus Bergen und Meer. Der 150 Kilometer lange Fernwanderweg führt Sie durch die bezaubernde Natur der Baleareninsel mit den typischen Olivenhainen, Mandel- und Orangenbäumen, fantastischen Ausblicken und zu kulinarischen Genussadressen. Beim Bergwandern auf Mallorca tauchen Sie ein in die südländische Leichtigkeit und den ausgelassenen Lebensstil im Mittelmeerraum.

Fernwandern auf Mallorca



DOCH LIEBER ETWAS KÜHLER? KÜSTENWANDERN CORNWALL


Traumhafte Küsten warten auch weiter nördlich in Europa – mit fantastischen Pfaden und etwas frischerer Brise. Cornwall an der südwestlichen Spitze Großbritanniens bietet einzigartiges Flair mit seiner vielfältigen Küstenlandschaft und dem überraschend angenehmen, milden Klima. Herrliche Panoramen und Ausblicke aufs Meer entschleunigen die Seele und spannende Kulturhighlights der Region sorgen für Abwechslung beim Wandern. Ausgangspunkt dieser Wanderreise ist St. Ives, eine wundervolle Küstenstadt und kulturelle Hauptstadt Cornwalls.



Küstenwandern in Großbritannien

„Diese Tour ist ideal, um den sommerlichen Temperaturen in Europa zu entfliehen, denn eine frische Brise ist hier auch im Sommer garantiert.“

Valerie Haring, Reisespezialistin



Unsere Touren auf Inseln und an Küsten

Toskana Pisa – Elba	77	Mallorcas Höhepunkte	89
Cinque Terre	78	Mallorca Sternwandern mit Charme ♡ ★	89
Cilento	78	El Hierro	90
Amalfiküste	79	Lanzarote	90
Sizilien & Liparische Inseln	79	La Palma	90
Sardinien Ostküste	80	Teneriffa	91
Dalmatien	81	Madeira	92
Istrien	81	Madeira mit Charme ♡	93
Korsika NEU	82	Azoren	93
Côte d'Azur	82	Kreta	94
Collioure – Cadaquès	82	Korfu	94
Bretagne	83	Santorin Sternwandern ★	94
Normandie & Jersey	84	Lykischer Weg NEU	94
Kanalinseln	84	Pembrokeshire Wales	95
Baskische Küste	84	Cornwall Küstenweg	95
Rota Vicentina NEU	85	Western Way	95
Algarve Lagos – Tavira	86	Dingle Way NEU	95
Mallorca Trans Tramuntana	87		
Mallorca GR221	88	eurohike.at/insel-und-kuestenwandern	

REISEVERLAUF

1. TAG: Anreise nach Pisa

2. TAG: Rundwanderung Pisa „Monti Pisani“

🕒 ca. 4,5h ↔ 14km ⚡ 600m ≈ 600m

Der erste Wandertag führt Sie in die Pisaner Berge. Auf schönen Wanderwegen entlang des Rio della Croce wandern Sie hinab in den hübschen Thermalort San Giuliano Terme und fahren per Bahn zurück nach Pisa.

3. TAG: Pisa – Castiglioncello

„Vulkanberg Poggio Pelato“

🕒 ca. 5h ↔ 17km ⚡ 400m ≈ 450m

Sie besteigen den Gipfel des Vulkanberges Poggio Pelato, des „kahlen Berges“. Nachmittags erreichen Sie den sehenswerten Küstenort Castiglioncello.

4. TAG: Castiglioncello – Castagneto

„Pineta di Cecina“

🕒 ca. 4,5 bis 5h ↔ 18km ⚡ 50m ≈ 50m

Zunächst geht es durch die Pineta von Cecina, einen schattigen Pinienwald. Später passieren Sie das außergewöhnliche Naturschutzgebiet der Oase von Bolgheri und spazieren über den weichen Sandstrand.

5. TAG: Castagneto – Piombino

„Höhenwege von Piombino“

🕒 ca. 4h ↔ 13km ⚡ 400m ≈ 350m

Auf spektakulären Höhenwegen geht es direkt über dem Wasser durch dichte Macchia auf teils felsigen Pfaden immer der Küste entlang, dabei umrunden Sie das Gebirge von Piombino. Auf dem imposanten „Sentiero dei Cavalleggeri“ erreichen Sie die Bucht von Calamoresca an der felsigen Landzunge Punta Falcone.

6. TAG: Piombino – Elba „malerische Küstentour“

🕒 ca. 2h ↔ 7km ⚡ 150m ≈ 150m

Nach dem Besuch der Altstadt von Portoferraio oder einem Bad am berühmten Strand Le Ghaie lockt eine kleine Runde auf traumhaften Uferwegen zum Strand von Barbarossa und zum farbenprächtigen See von Terranera.

7. TAG: Rundwanderung „Elba Gipfeltour“

🕒 ca. 4h ↔ 10km ⚡ 400m ≈ 400m

Mit Blick auf die Nachbarinseln und das glitzernde Mittelmeer wandern Sie vorbei an duftender Macchia, auf mediterranen Wald- und herrlichen Höhenwegen. Sie erklimmen den Berg des Monte Croce. Auch die versteckte Einsiedelei in den Felsen ist einen Besuch wert.

8. TAG: Abreise oder Verlängerung

TOSKANISCHE KÜSTE

Auf den Spuren der Etrusker von Pisa nach Elba

Die Etruskerküste, wie die Region zwischen Pisa und Piombino genannt wird, bietet außer traumhaften Küstenabschnitten, kulturellen Highlights und sehenswerten Orten auch ein herrliches Wandergebiet. Abwechslungsreiche Touren im Landesinneren und an der Küste machen diese Reise zu einem Erlebnis.



EUROHIKE
ORIGINAL

ab 929,-



HIGHLIGHTS

Entlang der traumhaften Etruskerküste wechseln sich bezaubernde Altstädte und herrliche Sandstrände mit den Höhenwegen von Piombino ab.

LEISTUNGEN

- Übernachtungen mit Frühstück
- Gepäcktransfer
- Persönliche Toureninformation
- Reiseunterlagen inkl. GPS-Daten/App
- Servicehotline
- 1 Transfer
- 1 Fährfahrt



🌐 CODE: IT-TOWPE-08X | 🛏️ 8/7 | 📅 SA 23.03. – 12.10. | ➡️



BERGE & MEER IM CILENTO

Wandern an der unberührten Küste der Sirenen

Sie wandern südwärts entlang einsamer Strände und atemberaubender Bergpfade durch fast unbewohnte Dörfer, die sich den Charme des Ursprünglichen über die Jahre bewahrt haben. Während Ihrer Wanderreise tauchen Sie immer tiefer ein in diese einzigartige Region Kampaniens und entdecken den Nationalpark Cilento und Vallo di Diano Schritt für Schritt.

REISEVERLAUF

- 1. TAG:** Anreise nach Paestum
- 2. TAG:** Paestum – Rocca Cilento
🕒 ca. 5 h 🏞️ 15 km ⚡ 250 m 📉 250 m
- 3. TAG:** Rundwanderung Rocca Cilento
🕒 ca. 4,5 bis 5 h 🏞️ 13 km ⚡ 570 m 📉 540 m
- 4. TAG:** Rocca Cilento – Galdo di Pollica
🕒 ca. 5 h 🏞️ 10 km ⚡ 400 m 📉 700 m
- 5. TAG:** Rundwanderung Galdo di Pollica
🕒 ca. 3 bis 4 h 🏞️ 10 km ⚡ 370 m 📉 370 m
- 6. TAG:** Galdo di Pollica – San Marco di Castellabate
🕒 ca. 2 h 🏞️ 8 km ⚡ 70 m 📉 500 m
- 7. TAG:** Rundwanderung San Marco di Castellabate
🕒 ca. 5 h 🏞️ 15 km ⚡ 400 m 📉 400 m
- 8. TAG:** Abreise oder Verlängerung

LEISTUNGEN

- Übernachtungen mit Frühstück
- Gepäcktransfer
- Reiseunterlagen inkl. GPS-Daten/App
- Servicehotline
- Transfers gemäß Programm
- 1 Rücktransfer
- 5 Abendessen

ab 829,-

HIGHLIGHTS

Nicht nur Ernest Hemingway dürfte das Fischerdorf Acciaroli als Lieblingssort bezeichnet haben – einfach malerisch! Famose Ausblicke warten am Bergkamm des Monte Stella oder im Valle dei Mulini, während die Küste zum Baden lockt.

🌐 CODE: IT-CIWPS-08X

🛏️ 8/7

📅 täglich 29.03. – 04.08. und 19.08. – 31.10. | ➔



CINQUE TERRE

Liguriens malerische Küste

Die Cinque Terre ist eine der beliebtesten Wanderregionen Europas. Mit gutem Grund: Nirgendwo an der italienischen Festlandküste blieben Landschaft und Dörfer so hervorragend erhalten. Ein weitläufiges Netz an Maultierpfaden – heute als Wanderwege genutzt – führt Sie durch diese außergewöhnliche Landschaft.

LEISTUNGEN

- Übernachtungen mit Frühstück
- Gepäcktransfer
- Reiseunterlagen
- Servicehotline

REISEVERLAUF

- 1. TAG:** Anreise nach Camogli
- 2. TAG:** Rundwanderung Portofino
🕒 ca. 4 bis 5 h 🏞️ 9 km ⚡ 450 m 📉 450 m
- 3. TAG:** Camogli – Sestri Levante
🕒 ca. 3 h 🏞️ 8 km ⚡ 150 m 📉 800 m
- 4. TAG:** Rundwanderung Moneglia
🕒 ca. 4,5 h 🏞️ 9 km ⚡ 600 m 📉 600 m
- 5. TAG:** Sestri Levante – Levanto
🕒 ca. 5,5 h 🏞️ 10 km ⚡ 850 m 📉 850 m
- 6. TAG:** Rundwanderung „Herz der Cinque Terre“
🕒 ca. 4,5 bis 6 h 🏞️ 8 km ⚡ 480 m 📉 480 m
- 7. TAG:** Rundwanderung Portovenere
🕒 ca. 4,5 h 🏞️ 12 km ⚡ 600 m 📉 600 m
- 8. TAG:** Abreise oder Verlängerung



ab 869,-

HIGHLIGHTS

Im charmanten Dorf Monterosso, in Chiavari oder am Leuchtturm an der Punta Mesco zeigen die Cinque Terre die schönsten Seiten Liguriens. Mischen Sie sich in Portofino unter die High Society, die mit ihren Jachten im Hafen anlegt.



🌐 CODE: IT-CTWCL-08X

🛏️ 8/7

📅 täglich 28.03. – 08.10. | ➔



KAMPANIENS AMALFIKÜSTE

Malerische Dörfer und duftende Zitronen

Amalfi, eine der wohl schönsten Küsten der Welt, werden Sie auf Ihrer Wanderwoche erkunden. Die Wanderungen verlaufen entlang dieser herrlichen Küste aber auch in das beschauliche Hinterland, jedoch immer mit einem göttlichen Blick auf das Meer. Mittelalterliche Dörfer, Terrassen, Wälder und Berge befinden sich zwischen den Übernachtungsorten Agerola, Amalfi und Praiano.

REISEVERLAUF

- TAG:** Anreise nach Agerola/Bomerano
- TAG:** Rundwanderung Monte Tre Calli
☉ ca. 4,5 h ↔ 8 km ⚡ 550 m ⚡ 550 m
- TAG:** Agerola/Bomerano – Amalfi
☉ ca. 4,5 h ↔ 11 km ⚡ 250 m ⚡ 800 m
- TAG:** Höhenweg zum Torre dello Ziro
☉ ca. 4,5 h ↔ 10 km ⚡ 500 m ⚡ 500 m
- TAG:** Naturschutzgebiet Valle delle Ferriere
☉ ca. 5 h ↔ 10 km ⚡ 250 m ⚡ 600 m
- TAG:** Amalfi – Praiano
☉ ca. 4,5 h ↔ 10 km ⚡ 350 m ⚡ 600 m
- TAG:** Pilgerweg nach San Domenico
☉ ca. 4,5 h ↔ 9 km ⚡ 400 m ⚡ 400 m
- TAG:** Abreise oder Verlängerung

LEISTUNGEN

- Übernachtungen mit Frühstück
- Gepäcktransfer
- Reiseunterlagen inkl. GPS-Daten/App
- Servicehotline

ab 699,-

HIGHLIGHTS

Mit Blick aufs Meer wandern Sie an der Amalfiküste zum Monte Tre Calli, zur Schlucht von Furore und den Wasserfällen im Valle delle Ferriere. Uralte Mühlenruinen stehen in Kontrast zum mondänen Positano.

🌐 CODE: IT-KMWAP-08X | 🛏️ 8/7 | 🗓️ täglich 15.03. – 26.07. und 18.08. – 31.10. | ➡️



SIZILIEN & LIPARISCHE INSELN

Vulkanwandern am Ätna & Stromboli

Sie unternehmen Wanderungen zu den Vulkanen oder mieten sich ein Boot, um damit rund um die Inseln zu fahren. Die Besteigung des Ätna ist zweifellos eine unvergessliche Erfahrung und ein ganz besonderes Highlight. Bezaubern wird Sie auch Taormina, wunderschön hoch über dem Meer gelegen, mit seinen engen Gassen.

LEISTUNGEN

- Übernachtungen mit Frühstück
- Gepäcktransfer
- Reiseunterlagen
- Servicehotline
- Transfers gemäß Programm
- 1 Geführte Exkursion am Ätna

REISEVERLAUF

- TAG:** Anreise nach Milazzo
- TAG:** Milazzo – Lipari
☉ ca. 3 h ↔ 8 km ⚡ 290 m ⚡ 290 m
- TAG:** Ausflug Vulcano
☉ ca. 3 h ↔ 6 km ⚡ 390 m ⚡ 390 m
- TAG:** Lipari – Stromboli
☉ ca. 6 h ↔ 10 km ⚡ 920 m ⚡ 920 m
- TAG:** Rundwanderung Stromboli
☉ ca. 4 h ↔ 6 km ⚡ 290 m ⚡ 290 m
- TAG:** Stromboli – Taormina
- TAG:** Rundwanderung Ätna
☉ ca. 4,5 h ↔ 9 km ⚡ 500 m ⚡ 500 m
- TAG:** Abreise oder Verlängerung



ab 1.089,-

HIGHLIGHTS

Wandern im Angesicht der Vulkane – um den legendären Ätna, auf der Insel Vulcano und zur “Sciara del Fuoco” am Stromboli. Kontraste zur Naturkulisse schaffen Besuche in idyllischen Dörfern und der zauberhaften Stadt Taormina.



🌐 CODE: IT-SIWM-08X | 🛏️ 8/7 | 🗓️ täglich 01.04. – 31.07. und 01.09. – 31.10. | ➡️

SARDINIEN OSTKÜSTE

Atemberaubend & wild: Wandern im Naturpark Orseoi

Einzigartige Wanderungen zwischen Bergen und Meer in Sardinien's „wildem Osten“ erwarten Sie. Die täglichen Routen bieten eine perfekte Mischung: herrliche Ausblicke auf die schroffe Küste, die blau-glitzernden Buchten und den mediterranen Karst, ein Stück Land voller Farben und Gerüche.

EUROHIKE
ORIGINAL



REISEVERLAUF

1. TAG: Anreise nach Santa Maria Navarrese

2. TAG: Santa Maria Navarrese – Golgo

☞ ca. 6,5 h ☞ 19 km ⚡ 920 m ⚡ 590 m

Ein aussichtsreicher Weg oberhalb der Küste bringt Sie zur eindrucksvollen Kalksteinspitze Pedra Longa. Sie wenden sich bald landeinwärts und steigen auf schmalen Pfaden unterhalb eindrucksvoller Felswände hinauf zu den ersten Bergkuppen. Vorbei an Schafherden und durch die duftende Macchia hinab zum Hochplateau von Golgo.

3. TAG: Rundwanderung Cala Goloritzé

☞ ca. 5 h ☞ 12 km ⚡ 560 m ⚡ 560 m

Sie wandern durch eine Schlucht mit Blick auf die beeindruckende Steilküste und auf eine 120 m hohe Felsenspitze, die sich im glasklaren, glitzernden Wasser spiegelt. Nach einer Badepause in einer wunderbaren Bucht treten Sie Ihren Rückweg nach Golgo zum gemütlichen Rifugio an.

4. TAG: Rundwanderung Cala Mariolu

☞ ca. 4,5 h ☞ 12 km ⚡ 300 m ⚡ 300 m

Sie erwandern das wildromantische Plateau von Golgo bis zum Felsbogen von Arcobaleno. Hier haben Sie wunderbare Panoramablicke auf die tiefblaue Meeresfläche weit unter Ihnen.

5. TAG: Golgo – Cala Gonone

☞ ca. 5 h ☞ 12 km ⚡ 620 m ⚡ 600 m

Nach einem kurzen Transfer vom Strand der Cala Sisine wandern Sie bergauf zwischen Karobbäumen und Steineichen. Ihr Weg führt zur traumhaften Badebucht der Cala Luna, einem der schönsten Strände Sardinien's. Per Schiff geht es in den Urlaubsort Cala Gonone.

6. TAG: Rundwanderung Cala Fuili und Cala Luna

☞ ca. 3 bis 4 h ☞ 9 km ⚡ 210 m ⚡ 220 m

Eine herrliche Wanderung führt Sie über die kleine versteckte Felsbucht Cala Fuili zur Cala Luna. Nach einem erfrischenden Bad im Meer und Rast in einer Strandbar geht es per Schiff wieder nach Cala Gonone.

7. TAG: Rundwanderung Monte Iveri

☞ ca. 3,5 bis 6 h (je nach Routenwahl) ☞ 17 km ⚡ 630 m ⚡ 630 m

Wanderung von der Küste hinauf auf eine Passhöhe. Sie umrunden das Felsmassiv des Monte Iveri und erreichen den idyllischen Sandstrand Cala Cartoe.

8. TAG: Abreise oder Verlängerung

ab 799,-



HIGHLIGHTS

Wandern auf Sardinien ist ein Mix aus Kulinarik und Natur – wunderschöne Ausblicke auf die Küste inklusive.

LEISTUNGEN

- Übernachtungen mit Frühstück
- Gepäcktransfer
- Reiseunterlagen inkl. GPS-Daten/App
- Servicehotline
- 1 Transfer

🌐 CODE: IT-SAWMC-08X | 🛏 8/7 | 📅 DO, SA 23.03. – 15.06. und 24.08. – 19.10. | ➡





INSELPARADIES DALMATIEN

Die schönsten Inseln der kroatischen Küste

Ausgehend von der schönen Stadt Split, deren Geschichte bis ins 4. Jahrhundert zurückreicht, erkunden Sie ein Wanderparadies nach dem anderen: Jeden Tag aufs Neue setzen Sie mit der Fähre auf ein anderes Eiland über, auf Ihren Wanderungen entlang der Küsten und Gipfel von Brač, Mljet, Korčula und Hvar erleben Sie Kroatien mit all Ihren Sinnen.

REISEVERLAUF

- TAG:** Anreise nach Split
- TAG:** Split – Brač
☉ ca. 5 bis 6 h ☞ 12 km ⚡ 780 m ⚡ 780 m
- TAG:** Brač – Hvar
☉ ca. 3 h ☞ 10 km ⚡ 120 m ⚡ 110 m
- TAG:** Rundwanderung Hvar
☉ ca. 5 bis 6 h ☞ 16 km ⚡ 210 m ⚡ 420 m
- TAG:** Hvar – Korčula
☉ ca. 5 bis 6 h ☞ 10 km ⚡ 980 m ⚡ 980 m
- TAG:** Rundwanderung Mljet
☉ ca. 5 bis 6 h ☞ 13 km ⚡ 240 m ⚡ 240 m
- TAG:** Korčula – Dubrovnik
- TAG:** Abreise oder Verlängerung

LEISTUNGEN

- Übernachtungen mit Frühstück
- Persönliche Toureninformation
- Reiseunterlagen
- Servicehotline
- Transfers gemäß Programm
- Fährfahrten gemäß Programm

ab 1.369,-

HIGHLIGHTS

Ihr Startpunkt Split ist seit 1979 UNESCO-Weltkulturerbe und die Insel Hvar der sonnigste Punkt Europas. In Dubrovnik erkunden Sie die magische Altstadt und nach dem Aufstieg zum Sveti Ilja genießen Sie den Blick auf die Küste!

🌐 CODE: HR-DAWSD-08X | 🛏 8/7 | 🏠 täglich 15.03. – 30.11. | ➔ 🐾



ISTRIEN

Die sonnige Halbinsel im Mittelmeer

Ausgangspunkt dieser Wanderreise ist Triest, die ehemalige Habsburger Hafenstadt an den Ausläufern des Karsts. Nach wenigen Kilometern verlassen Sie Italien bereits wieder und wandern über Slowenien nach Istrien. Die sonnige Halbinsel im Mittelmeer wird vor allem geprägt durch malerische kleine Fischerdörfer, kleine Städtchen auf den karstigen Hügeln, Weinberge und mediterrane Täler.

LEISTUNGEN

- Übernachtungen mit Frühstück
- Gepäcktransfer
- Reiseunterlagen inkl. GPS-Daten/App
- Servicehotline
- Transfers gemäß Programm
- 1 Fährfahrt

REISEVERLAUF

- TAG:** Anreise nach Triest
- TAG:** Triest – Koper
☉ ca. 5 h ☞ 19 km ⚡ 250 m ⚡ 220 m
- TAG:** Koper – Piran/Portorož
☉ ca. 4 bis 5 h ☞ 16 km ⚡ 200 m ⚡ 180 m
- TAG:** Piran/Portorož – Buje
☉ ca. 4,5 h ☞ 21 km ⚡ 150 m ⚡ 100 m
- TAG:** Buje – Brtonigla
☉ ca. 4 h ☞ 9 km ⚡ 280 m ⚡ 340 m
- TAG:** Brtonigla – Tar
☉ ca. 4,5 h ☞ 16 km ⚡ 300 m ⚡ 200 m
- TAG:** Tar – Poreč
☉ ca. 4 h ☞ 13 km ⚡ 10 m ⚡ 110 m
- TAG:** Abreise oder Verlängerung



ab 769,-

HIGHLIGHTS

In Triest trifft die bewegte Historie der Region auf das wunderschöne Ambiente der Hafenstadt. Sie wandern entlang stillgelegter Bahntrassen und in malerische Fischerdörfer.



🌐 CODE: HR-ISWTP-08B | 🛏 8/7 | 🏠 SA 30.03. – 28.07. und 24.08. – 02.11. | ➔



KORSIKA

Wandern auf der Insel der Schönheit

HIGHLIGHTS

Die Schönheit Korsikas erleben: Von Calvis Küste bis Cortes Bergland. Genießen Sie mediterranes Flair, die köstliche Küche und atemberaubende Natur.

LEISTUNGEN

- Übernachtungen mit Frühstück
- Reiseunterlagen inkl. GPS-Daten/App
- Servicehotline
- 2 Transfers

ab 679,-

CODE: FR-KOWCC-07X | 7/6 | täglich 06.04. – 30.10. | → | NEUE REISE



CÔTE D'AZUR

Die leuchtende Küste Südfrankreichs

HIGHLIGHTS

Grasse gilt als Frankreichs Parfums-Hauptstadt – blicken Sie hinter die Kulissen der Herstellung. Auf dem Pic de Courmettes sehen Sie von Nizza bis Mandelieu, während der gesamten Tour begleitet Sie der Blick aufs Mittelmeer.

LEISTUNGEN

- Übernachtungen mit Frühstück
- Gepäcktransfer
- Reiseunterlagen inkl. GPS-Daten/App
- Servicehotline
- Transfers gemäß Programm
- 3 Abendessen

ab 1.139,-

CODE: FR-COWGM-07X | 7/6 | täglich (außer SA und SO) 20.03. – 20.06. und 04.09. – 27.10. | →



COLLIOURE – CADAQUÈS

Katalanische Steilküste, Buchten & Bergpanoramen

Sie können jeden Tag zwischen einer Wanderung entlang der Küste oder einer Bergroute in den östlichsten Erhebungen der Pyrenäen wählen, um sich des fantastischen Panoramas zu erfreuen und anschließend zwischen Weingärten und mediterraner Macchia bis ans Meeresufer der herrlichen Felsbuchten hinabzusteigen.

REISEVERLAUF

- TAG:** Anreise nach Collioure
- TAG:** Collioure – Banyuls
ca. 5,5 h 16 km 500 m 500 m
- TAG:** Banyuls – Cerbère
ca. 5 h 13 km 700 m 700 m
- TAG:** Cerbère – Llança
ca. 6 h 22 km 800 m 800 m
- TAG:** Llança – Port de la Selva
ca. 5 h 15,5 km 540 m 540 m
- TAG:** Port de la Selva – Cadaquès
ca. 7 h 20 km 650 m 650 m
- TAG:** Abreise oder Verlängerung

LEISTUNGEN

- Übernachtungen mit Frühstück
- Gepäcktransfer
- Reiseunterlagen inkl. GPS-Daten/App
- Servicehotline
- 6 Abendessen

ab 969,-

HIGHLIGHTS

Wandern in Frankreich und Spanien – es erwarten Sie tolle Strände, köstliches Essen und der Nationalpark Cap de Creus mit dem pittoresken Leuchtturm. Statten Sie doch dem Wohnhaus von Salvador Dalí in Cadaquès einen Besuch ab!

CODE: FR-KAWCC-07X | 7/6 | täglich 01.03. – 30.06. und 01.09. – 31.10. | →



REISEVERLAUF

1. TAG: Anreise nach Paimpol

2. TAG: Rundwanderung Île de Bréhat

☉ ca. 2,5h ⚡ 9km ⚡ 100m ⚡ 100m

Wahl zwischen der Besichtigung der Beaufort Abtei (13. Jhd.) und einer Rundwanderung auf der Blumeninsel Bréhat, die durch eine kurze Bootsfahrt erreichbar ist. Dort gedeihen exotische Pflanzen aus aller Welt, die einst von den Seefahrern auf die Insel gebracht wurden: Hortensien in den prächtigsten Farben, Mimosen, Lorbeer- und Eukalyptusbäume und noch viel mehr.

3. TAG: Paimpol – Tréguier

☉ ca. 6h ⚡ 19km ⚡ 200m ⚡ 200m

Per Taxi zur Spitze der Halbinsel, der Landzunge Sillon de Talbert. Von hier startet Ihre Wanderung entlang der wunderbaren Küste bis nach Tréguier am Fluss Jaudy, wo Sie übernachten werden.

4. TAG: Tréguier – Port-Blanc

☉ ca. 6h ⚡ 19km ⚡ 320m ⚡ 350m

Die Tour rund um die Halbinsel Plougrescant begeistert alle Naturfreunde. Zahllose Wildblumen wie Heidekraut, Ginster, Orchideen, Mohn und Seekohl befinden sich entlang der Route. In Port-Blanc können Sie ein Bad im Meer nehmen, einen Spaziergang am Sandstrand oder den Sonnenuntergang von der Hotelterrasse genießen.

5. TAG: Port-Blanc – Perros-Guirec

☉ ca. 4,5h ⚡ 16km ⚡ 200m ⚡ 190m

Der Pfad an der Küste führt durch zahlreiche kleine Siedlungen mit schönen Gärten nach Perros-Guirec. In den Gärten der Bretagne blühen das ganze Jahr über herrliche Blumen wie Mimosen, Kamelien, Geranien und viele mehr. Sie übernachten in Perros-Guirec, einem bekannten Ferienort der Nordbretagne mit einem Bilderbuchhafen.

6. TAG: Rundwanderung „Sept Îles & Granitküste“

☉ ca. 5,5h ⚡ 14km ⚡ 220m ⚡ 280m

Gegenüber von Perros-Guirec liegt das älteste Vogelschutzgebiet Frankreichs, die „Sieben Inseln“ mit Pinguinen, Tölpeln und weiteren Arten. Sie sollten die Inseln bereits früh am Morgen besuchen, damit Sie am Nachmittag Ihre Wanderung entlang der wunderschönen Küste der rosaroten Granitsteine mit ihren bizarren Felsformationen genießen können.

7. TAG: Abreise oder Verlängerung

Auch als 9-Tagestour buchbar

DIE STEILKÜSTEN DER BRETAGNE

Zerklüftete Küsten und ländliches Leben

Man sagt, dass in der Bretagne das Meer eine Liebesbeziehung mit dem Land geschlossen hat. Die Wanderung führt von Osten nach Westen, fast ausschließlich auf alten Zöllnerpfaden von der Goëlo Küste zur rosa Granitküste, der „Côte de Granit Rose“. Meistens folgen Sie der Küste, doch Einblicke in das ländliche Leben kommen ebenfalls nicht zu kurz.



ab 739,-

HIGHLIGHTS

Wo Sie Eukalyptusbäume und Orchideen entdecken? Beim Wandern in der Bretagne! Dazu erkunden Sie das älteste Vogelschutzgebiet Frankreichs, die rosa Granitküste und den Hafen Perros-Guirec.

LEISTUNGEN

- Übernachtungen mit Frühstück
- Gepäcktransfer
- Reiseunterlagen inkl. GPS-Daten/App
- Servicehotline
- 1 Transfer
- 1 Abendessen



🌐 CODE: FR-BRWPP-07B | 🛏️ 7/6 | 📅 täglich 01.02. – 30.11. | ➡️ 🐾



NORMANDIE & JERSEY

Bezaubernde Steilküste & Atlantikjuwel

In der Normandie erwarten Sie wunderbare Steilküsten und endlos lange, goldfarbene Sandstrände. Sie besuchen die zum UNESCO-Weltkulturerbe gehörende Bucht des Mont-Saint-Michel. Ein besonderes Highlight ist die Insel Jersey mit ihren traumhaften Stränden, atemberaubende Klippen, herrlichen Sanddünen, prächtigen Blumen und malerischen Häfen.

REISEVERLAUF

- 1. TAG:** Anreise nach Pontorson
- 2. TAG:** Pontorson – Mont-Saint-Michel
🕒 ca. 3 bis 4 h 🚶 12 km ⚙️ 40 m 📉 40 m
- 3. TAG:** Mont-Saint-Michel – Dol-de-Bretagne
🕒 ca. 5,5 h 🚶 21 km ⚙️ 230 m 📉 250 m
- 4. TAG:** Dol-de-Bretagne – Cancale
🕒 ca. 4,5 bis 5 h 🚶 20 km ⚙️ 180 m 📉 130 m
- 5. TAG:** Rundwanderung Cancale
🕒 ca. 3,5 h 🚶 14 km ⚙️ 130 m 📉 130 m
- 6. TAG:** Cancale – St. Malo
🕒 ca. 3,5 h 🚶 14 km ⚙️ 180 m 📉 130 m
- 7. TAG:** Abreise oder Verlängerung

LEISTUNGEN

- Übernachtungen mit Frühstück
- Gepäcktransfer
- Reiseunterlagen
- Servicehotline
- Transfers gemäß Programm
- 2 Fährfahrten
- 1 Abendessen

Auch als 9-Tagestour buchbar

ab 829,-

HIGHLIGHTS

Mit dem Mont-Saint-Michel und seiner Bucht begegnet Ihnen auf dieser Tour ein spektakuläres UNESCO-Weltkulturerbe. Auf Jersey erwarten Sie Dünenlandschaften, wunderschöne Botanik und tolle Strände.

🌐 CODE: FR-NOWPS-07X | 🛏️ 7/6 | 🏠 täglich 01.04. – 31.12. | ➔



JERSEY, GUERNSEY UND SARK

Wildromantische Kanalinseln

HIGHLIGHTS

Beim Wandern auf den drei Kanalinseln erreichen Sie einsame Buchten, entzückende Fischerdörfer und spektakuläre Felsformationen. Auf Guernsey erkunden Sie Saint Peter Port und auf Jersey wandern Sie entlang der Küste von L'Etacq.

LEISTUNGEN

- Übernachtungen mit Frühstück
- Gepäcktransfer
- Reiseunterlagen inkl. GPS-Daten/App
- Servicehotline
- Transfers gemäß Programm
- Fährfahrten gemäß Programm

ab 699,-

🌐 CODE: FR-KAWSS-07B | 🛏️ 7/6 | 🏠 täglich 06.04. – 26.10. | ➔



BASKENLAND & ATLANTIKKÜSTE

Malerisches Nordspanien

HIGHLIGHTS

Im Norden Spaniens wechselt sich zerklüftetes Bergland mit Küstenabschnitten, wie dem Drehort von Game of Thrones bei Zumaia, ab. Dazu erkunden Sie malerische Einsiedeleien wie Gaztelugatxe und prächtige Hafenstädte wie Bilbao.

LEISTUNGEN

- Übernachtungen mit Frühstück
- Gepäcktransfer
- Reiseunterlagen inkl. GPS-Daten/App
- Servicehotline
- 1 Transfer
- 5 Abendessen

ab 1.029,-

🌐 CODE: ES-BAWZB-08X | 🛏️ 8/7 | 🏠 täglich 01.04. – 15.11. | ➔



ROTA VICENTINA

Am Fischerpfad entlang der wilden Atlantikküste

REISEVERLAUF

1. TAG: Anreise nach Vila Nova de Milfontes

2. TAG: Vila Nova de Milfontes – Almogrove

☀ ca. 5 h ↔ 15 km ⚡ 150 m ⚡ 130 m

Zum Start Ihrer Wanderreise erwarten Sie wunderschöne Ausblicke über Vila Nova de Milfontes und den Fluss Mira.

3. TAG: Almogrove – Zambujeira do Mar

☀ ca. 7 h ↔ 22 km ⚡ 200 m ⚡ 200 m

Kleine Fischerdörfer, rötliche Sanddünen, der Duft von Pinienwäldern und über 20 Vogelarten, die in den zerfurchten Klippen nisten, machen diese Wanderung zu einem Erlebnis für alle Sinne.

4. TAG: Zambujeira do Mar – Odeceixe

☀ ca. 7 h ↔ 18 km ⚡ 300 m ⚡ 300 m

Auf dem Weg nach Azenha do Mar treffen Sie auf einen naturbelassenen Fischereihafen. Auf Fischerpfaden geht es entlang der Strände von Alteirinhos, Carvalhal, Machados und Amália.

5. TAG: Odeceixe – Aljezur

☀ ca. 7 h ↔ 22 km ⚡ 150 m ⚡ 150 m

Entlang des Flussdeltas des Seixe bestaunen Sie die biologische Artenvielfalt und genießen die Düfte der zahlreichen aromatischen Sträucher. Anschließend wandern Sie durch Feuchtgebiete und küstennahe Heidelandschaften nach Aljezur.

6. TAG: Aljezur – Vila do Bispo

☀ ca. 6,5 h ↔ 16 km ⚡ 500 m ⚡ 420 m

Auf dieser landschaftlich sehr reizvollen Etappe bieten sich Ihnen atemberaubende Szenarien wie die Schlucht Barranco da Pena Furada, mächtige Felsformationen und beeindruckende Strände wie Praia do Amado. Sie wandern auf dem Küstenplateau in Ihren Übernachtungsort Vila do Bispo.

7. TAG: Vila do Bispo – Cabo de São Vicente/Sagres

☀ ca. 7 h ↔ 20,5 km ⚡ 150 m ⚡ 200 m

Ihr Weg führt Sie zum südwestlichsten Punkt des europäischen Festlands, dem Cabo de São Vicente. Eine einmalige Atmosphäre erwartet Sie hier an der Steilküste und dem bekannten Leuchtturm.

8. TAG: Abreise oder Verlängerung

Auch als 10-Tagestour buchbar

Die Rota Vicentina ist ein wahres Wanderparadies, bekannt für wunderschöne abgelegene Sandstrände, atemberaubende, nahezu unberührte Küstenlandschaften und eine reiche Artenvielfalt. Lassen Sie sich beeindrucken von Natur pur: rauschende Wellen, duftende Kräuter, Vogelgesang und der gelegentliche Glockenklang der in der Ferne grasenden Ziegen, Kühe und Schafe.

EUROHIKE
ORIGINAL



ab 679,-

HIGHLIGHTS

Traumhafte und unberührte Strände, wie Praia da Arrifana oder Praia do Amado begegnen Ihnen auf dem bestens ausgeschilderten Fernwanderweg entlang der Atlantikküste.

LEISTUNGEN

- Übernachtungen mit Frühstück
- Gepäcktransfer
- Reiseunterlagen inkl. GPS-Daten/App
- Servicehotline
- 1 Transfer



🌐 CODE: PO-POWVS-08X | 🛏 8/7 | 📅 MI, FR – SO 09.02. – 24.11. | ➡ | NEUE REISE

KÜSTENWANDERN ALGARVE

Von West nach Ost entlang der wilden Atlantikküste

Die malerischen Strände und die herrliche Küstenlandschaft der Algarve entdecken Sie auf dieser Reise in all ihren bunten Facetten: Im Westen erwartet Sie eine wilde Naturlandschaft mit schroffen Steilküsten, im mediterranen Osten erstrecken sich einsame Strände und endlose Lagunen. Eine perfekte Wandertour für Liebhaber von traumhaften Stränden und unberührter Natur.

**EUROHIKE
ORIGINAL**



REISEVERLAUF

1. TAG: Anreise nach Lagos

2. TAG: Rundwanderung wilde Westküste

☞ ca. 5 h ☞ 14 km ⚡ 400 m ⚡ 400 m

Vom beschaulichen Sagres aus führen einsame Pfade in sanftem Auf und Ab entlang der Küste durch die duftende Macchia. Über felsige Steige und durch glitzernde Buchten gelangen Sie schließlich ins kleine Dorf Figueira.

3. TAG: Rundwanderung Ponta da Piedade

☞ ca. 5 h ☞ 16 km ⚡ 400 m ⚡ 400 m

Im Küstendorf Burgau starten Sie zu einer fantastischen Tour, die ganz im Zeichen des Meeres steht. Das Rauschen der Wellen und der unverkennbare Geruch des Atlantiks geleiten Sie bis zum Leuchtturm hoch über den spektakulären Felsen der Ponta da Piedade.

4. TAG: Lagos – Albufeira

☞ ca. 5,5 h ☞ 15 km ⚡ 500 m ⚡ 500 m

Von Ferragudo auf einem beeindruckenden Klippenweg über steile Felsen, ausgehöhlte Kalksteinformationen und versteckte Sandstrände bis nach Carvoeiro. Anschließend setzen Sie Ihren Weg durch die sieben hängenden Täler fort, bis zur Praia da Marinha.

5. TAG: Albufeira – Faro

☞ ca. 4 h ☞ 11 km ⚡ 50 m ⚡ 50 m

Auf dem berühmten Ludo-Trail überqueren Sie die Brücke zur Insel von Faro. Ihre Wanderung führt immer am Strand entlang, durch Dünen und Lagunen auf verschlungenen Wegen durch die Naturreservate an der Küste.

6. TAG: Faro – Tavira

☞ ca. 5 h ☞ 19 km ⚡ 150 m ⚡ 150 m

Eine kurze Bahnfahrt bringt Sie ins Fischerdorf Fuzeta, dem Start der Etappe. Am Ufer des bedächtig fließenden Ria Formosa wandern Sie am Rande der Lagune durch den Naturpark bis zur Insel von Tavira.

7. TAG: Rundwanderung Vila Real de Santo António

☞ ca. 4 h ☞ 15 km ⚡ 100 m ⚡ 100 m

Über sanfte Dünen, durch duftende Pinienwälder und über unberührte Strände wandern Sie zur Flussmündung des Rio Guadiana. Ziel der Route ist das charmante Örtchen Vila Real de Santo António.

8. TAG: Abreise oder Verlängerung

ab 769,-

HIGHLIGHTS

Feine Sandstrände und hübsche Fischerdörfer treffen auf schroffe Felsformationen – perfekt für eine Wanderwoche an der Küste.

LEISTUNGEN

- Übernachtungen mit Frühstück
- Gepäcktransfer
- Persönliche Toureninformation
- Reiseunterlagen inkl. GPS-Daten/App
- Servicehotline
- Transfers gemäß Programm



🌐 CODE: PO-AGWLT-08X | 🛏️ 8/7 | 🏠 DO, SA 06.01. – 07.12. | ➡️ | GANZJÄHRIG



REISEVERLAUF

1. TAG: Anreise nach Pt. Alcúdia

2. TAG: Küstenwanderung auf der Halbinsel Alcúdia

🕒 ca. 6h 📏 15km ⚡ 690m ⚡ 820m

Sie wandern entlang der Küstenlinie und besteigen eine traumhafte Felspitze. Ein Serpentinweg führt Sie über sanfte Gipfel, bevor Sie das historische Städtchen Alcúdia und schließlich die Promenade von Pt. Alcúdia erreichen.

3. TAG: Pt. Alcúdia – Kloster Lluc

🕒 ca. 4,5h 📏 13km ⚡ 600m ⚡ 220m

Kurzer Transfer nach Pollença, wo Sie dem historischen Pilgerpfad nach Lluc folgen werden. Schattige Steineichenwälder, blühende Obstgärten und raue Wiesen ergeben ein abwechslungsreiches Landschaftsbild.

4. TAG: Pilgerweg Cuber Stausee

🕒 ca. 5,5h 📏 15km ⚡ 600m ⚡ 890m

Morgendlicher Transfer zum Cuber Stausee. Ihr Weg führt hoch hinauf in die Serra und über die Pässe hinunter nach Lluc. Zurück geht es zur Übernachtung ins Kloster Lluc.

5. TAG: Kloster Lluc – Pt. Sóller

🕒 ca. 4,5h 📏 12km ⚡ 300m ⚡ 990m

Entlang des Cuber Stausees wandern Sie zum Pass de L'Ofre. Sie folgen den Serpentina bergauf zum Gipfel Es Cornador. Auf dem Weg nach Sóller folgen Sie dem bekannten aussichtsreichen Terrassenweg durch die Schlucht von Biniaraix. Mit der alten Straßenbahn fahren Sie zur Küste nach Pt. Sóller.

6. TAG: Küstenweg von Deia nach Sóller

🕒 ca. 5h 📏 12km ⚡ 300m ⚡ 430m

Transfer in den Künstlerort Deia. In der Bucht von Deia startet Ihre Wanderung entlang der Felsenküste in Richtung Sóller. Im blühenden Garten einer Finca, hoch über dem Tal von Sóller stärken Sie sich, bevor Sie Ihre Tagestour an der Strandpromenade von Pt. Sóller beschließen.

7. TAG: Pt. Sóller – Playa de Palma

🕒 ca. 3,5h 📏 13km ⚡ 10m ⚡ 40m (Playa)

⚡ 370m ⚡ 360m (Fornalutx)

Mit der Nostalgiebahn durch das Tal der Orangen in die quirlige Hauptstadt Palma. Sie durchwandern entlang von Oliven- und Mandelgärten sowie duftenden Orangerainen das grüne und fruchtbare Tal von Sóller.

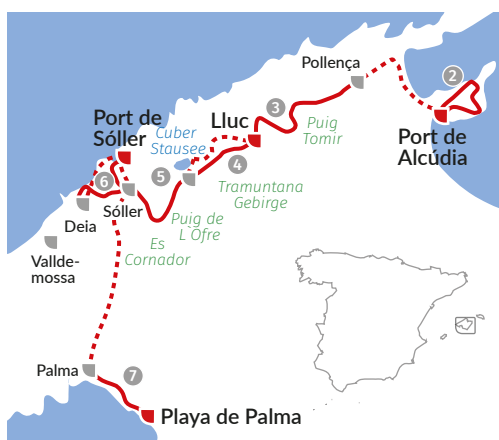
8. TAG: Abreise oder Verlängerung

MALLORCA – TRANS TRAMUNTANA

Küsten- und Bergwanderung am GR 221

Die größte Insel der Balearen ist immer wieder für eine Überraschung gut und zeigt ihre Vorzüge stets im neuen Licht. So entdecken Sie in dieser Woche auf stillen Wegen das Innenleben Mallorcas. In der Serra de Tramuntana führen gute Wege durch eine wilde Landschaft mit Gräsern und Felsen. Sie wandern durch Olivenhaine zu bezaubernden Ortschaften mit Herrenhäusern und Palästen.

EUROHIKE
ORIGINAL



ab 799,-

HIGHLIGHTS

Ihr Weg durch das Tramuntana Gebirge führt Sie zu Orten wie das Kloster Lluc, das Tal der Orangen in Sóller und zum Abschluss entdecken Sie die quirlige Hauptstadt Palma.

LEISTUNGEN

- Übernachtungen mit Frühstück
- Gepäcktransfer
- Persönliche Toureninformation
- Reiseunterlagen inkl. GPS-Daten/App
- Servicehotline
- 1 Fahrt Nostalgiebahn
- 1 Orangeneis in Sóller



CODE: ES-MAWAP-08X



8/7



FR, SO 09.02. – 23.06. und 06.09. – 20.10.



KLASSIKER

MALLORCA – AUF DEM GR221

„La Ruta de pedra en sec“, der gesamte Fernwanderweg

Die Berge Mallorcas lassen jedes Wanderherz höherschlagen, besonders wenn es um den Fernwanderweg GR221 geht. Er durchquert die gesamte Insel von Nord nach Südwest und vereint alle Highlights, die Wandern auf Mallorca ausmachen.

EUROHIKE
ORIGINAL



ab 949,-



HIGHLIGHTS

Zwischen glitzerndem Meer und dem Gebirge der Serra de Tramuntana wandern Sie auf alpin anmutenden Wegen zwischen Mandel- und Olivenbäumen, durch Künstlerdörfer und Klöster.

LEISTUNGEN

- Übernachtungen mit Frühstück
- Gepäcktransfer
- Persönliche Toureninformation
- Reiseunterlagen inkl. GPS-Daten/App
- Servicehotline
- Transfers gemäß Programm
- 1 Orangeneis in Sóller

REISEVERLAUF

1. TAG: Anreise nach Pt. Alcúdia

2. TAG: Pt. Alcúdia – Kloster Lluç

☁ ca. 4,5 h ☞ 13 km ⚡ 630 m ⚡ 250 m

Ein kurzer Transfer bringt Sie nach Pollença. Auf dem historischen Pilgerpfad in Richtung Kloster Lluç. Über einen Pass geht es vorbei am Puig Tomir. Durch Steineichenwälder mit wunderbaren Aussichten zurück auf die Küste nach Lluç zur Übernachtung im Kloster.

3. TAG: Kloster Lluç – Refugi Tossal Verds

☁ ca. 5 h ☞ 14 km ⚡ 830 m ⚡ 780 m

Über eine fast alpin anmutende, mediterrane Berglandschaft bis zum Pass „Coll des Prat“, dem höchsten Punkt Ihrer Reise, am Fuße des mächtigen Puig de Massanella. Nach einer Rast führt Ihr Weg über die Quelle Font des Prat zur Herberge Refugi Tossal Verds.

4. TAG: Refugi Tossal Verds – Pt. Sóller

☁ ca. 6 h ☞ 16 km ⚡ 770 m ⚡ 1.250 m

Duftende Rosmarin- und Wacholderbüsche begleiten Ihren Weg um das Massiv Tossal-Verds bis zu den Stauseen Gorg Blau und Cuber. Auf dem Weg nach Sóller folgen Sie dem Terrassenweg durch die imposante Schlucht von Biniraix. Duftende Zitrusfrüchte empfangen Sie im Tal von Sóller, von dort mit der alten Straßenbahn nach Pt. Sóller.

5. TAG: Pt. Sóller – Valldemossa

☁ ca. 8,5 h ☞ 24 km ⚡ 1.310 m ⚡ 900 m

Ab nun verläuft Ihr Weg entlang der Westküste. Auch auf diesem Abschnitt werden Sie die Ausblicke verzaubern! In Valldemossa wandeln Sie auf den Spuren von Chopin durch die belebten Gassen.

6. TAG: Valldemossa – Banyalbufar

☁ ca. 6 h ☞ 17 km ⚡ 690 m ⚡ 980 m

Über einen felsigen Bergrücken, vorbei an alten Köhlerplätzen am Postweg „Cami des Correu“. Einmalig schöner Abstieg nach Banyalbufar, der „Garten am Meer“.

7. TAG: Banyalbufar – Pt. Andratx/Umgebung

☁ ca. 7 h ☞ 22 km ⚡ 760 m ⚡ 720 m

Über die Terrassen von Banyalbufar ins hübsch am Fuße des Puig des Galatzó gelegene Dorf Estellences. Sie treffen auf ein grünes und stilles Hochtal und beschließen Ihre Etappe im fruchtbaren Tal von Es Capdella. Per Transfer in den mondänen Küstenort Pt. Andratx.

8. TAG: Rundwanderung La Trappa & Sant Elm

☁ ca. 6 h ☞ 18 km ⚡ 480 m ⚡ 830 m

Gestartet wird nach kurzem Transfer am Coll de sa Gramola hin zum ehemaligen Trappisten-Kloster La Trappa. Auf aussichtsreichen Wegen zurück nach Pt. Andratx.

9. TAG: Abreise oder Verlängerung

🌐 CODE: ES-MAWAA-09X | 🛏 9/8 | 🏠 MO, SA 24.02. – 22.06. und 07.09. – 19.10. | ➡





MALLORCAS HÖHEPUNKTE MIT CHARME

Künstlerdörfer, Küstenblicke, Orangen & Gebirge

Ein „Best of Mallorca“ erwartet Sie auf dieser Wanderwoche: jeden Tag ein neuer, traumhafter Wanderweg, herrlich abwechslungsreiche Landschaften soweit das Auge reicht und typisch mallorquinische Dörfer. Die schroffe Westküste mit ihren panoramareichen Wanderungen fasziniert mit Küstenblicken und einzigartiger Landschaft.

ab 1.049,-

HIGHLIGHTS

Eine Woche voller Highlights, die schönsten Routen der Insel erwarten Sie. Wandern Sie von der Küste ins verträumte Orient-Tal vorbei an Schafherden und Obstgärten.

REISEVERLAUF

1. TAG: Anreise nach Valldemossa
2. TAG: Valldemossa – Deia
☉ ca. 5 h ⚡ 12 km ⚡ 550 m ⚡ 830 m
3. TAG: Küstenweg von Deia nach Pt. Sóller/Sóller
☉ ca. 5 h ⚡ 12 km ⚡ 300 m ⚡ 430 m
4. TAG: Rundwanderung Sa Calobra
☉ ca. 4 bis 4,5 h ⚡ 16 km ⚡ 660 m ⚡ 990 m
5. TAG: Pt. Sóller/Sóller – Cuber Stausee – Orient/Alaró
☉ ca. 5,5 h ⚡ 13 km ⚡ 990 m ⚡ 660 m
6. TAG: Rundwanderung Castell d'Alaró
☉ ca. 4 h ⚡ 12 km ⚡ 490 m ⚡ 510 m
7. TAG: Orient/Alaró – Palma
☉ ca. 5 h ⚡ 14 km ⚡ 440 m ⚡ 680 m
8. TAG: Abreise oder Verlängerung

LEISTUNGEN

- Übernachtungen in charmanten Hotels mit Frühstück
- Gepäcktransfer
- Reiseunterlagen inkl. GPS-Daten/App
- Servicehotline
- 1 Transfer
- 1 Schifffahrt
- 1 Fahrt Nostalgiebahn
- 1 Organgeneis in Soller

 CODE: MA-MAWVP-8D |  8/7 |  SA 10.02. – 22.06. und 07.09. – 19.10 | 



MALLORCAS WESTKÜSTE MIT CHARME

Sternwandern im Tal der Orangen


Eingebettet ins Tal von Sóller, bietet diese Region eine bunte Vielfalt an Wanderungen. Ob eindrucksvoll auf Pilgerwegen vom Gebirge ins bunt blühende Sóller, auf einem der Küstenwege entlang der wunderschönen Küstenlinie, durch bezaubernde kleine Dörfer mit gemütlichen Cafés oder die vielen Olivenhaine mit den dutzenden Schafherden, die Sie schon von Weitem am Klang ihrer Glöckchen erkennen.

LEISTUNGEN

- Übernachtungen im charmanten Hotel mit Frühstück
- Reiseunterlagen inkl. GPS-Daten/App
- Servicehotline
- Transfers gemäß Programm
- 1 Schifffahrt
- 1 Organgeneis in Sóller

REISEVERLAUF

1. TAG: Anreise nach Pt. Sóller
2. TAG: Rundwanderung Fornalutx
☉ ca. 4 h ⚡ 13 km ⚡ 370 m ⚡ 370 m
3. TAG: Pilgerweg Cuber Stausee – Pt. Sóller
☉ ca. 4,5 h ⚡ 12 km ⚡ 300 m ⚡ 990 m
4. TAG: Rundwanderung Sa Calobra
☉ ca. 5 h ⚡ 15 km ⚡ 400 m ⚡ 350 m
5. TAG: Aktiver Ruhetag & Palma
6. TAG: Küstenweg von Deia nach Sóller
☉ ca. 4 h ⚡ 10 km ⚡ 300 m ⚡ 430 m
7. TAG: Abreise oder Verlängerung



ab 849,-

HIGHLIGHTS

Vom Küstenort Pt. Sóller ausgehend, erwandern Sie den imposanten Cuber-Stausee, das idyllische Tal der Orangen und das schroffe Tramuntana Gebirge. Dazwischen genießen Sie den einladenden Garten Ihres Finca-Hotels.



 CODE: ES-MAWPT-07D |  7/6 |  SA, DO 10.02. – 22.06. und 07.09. – 19.10. | 



EL HIERRO

Die raue Schönheit der Kanarischen Inseln

El Hierro, die westlichste und kleinste Insel der Kanaren ist ein wahres Paradies für Wanderer und Ruhesuchende. Es warten ursprüngliche Wanderwege und das authentische Inselleben darauf, zu Fuß erkundet zu werden. Sie entdecken die gesamte Insel in all ihren Facetten, genießen die herrliche Ruhe, sowie atemberaubende Ausblicke auf Berg und Tal und auf den unendlich weiten Atlantik.

REISEVERLAUF

- 1. TAG:** Anreise nach Valverde
- 2. TAG:** Valverde – Mocanal
☞ ca. 3,5 h ☞ 13 km ⚡ 530 m ⚡ 620 m
- 3. TAG:** Mocanal – Frontera
☞ ca. 6 h ☞ 17 km ⚡ 690 m ⚡ 850 m
- 4. TAG:** Rundwanderung in den Südwesten
☞ ca. 5,5 h ☞ 15 km ⚡ 750 m ⚡ 750 m
- 5. TAG:** Frontera – El Pinar
☞ ca. 6 h ☞ 17 km ⚡ 750 m ⚡ 850 m
- 6. TAG:** Rundwanderung Tacorón oder Ruhetag
☞ ca. 5 h ☞ 17 km ⚡ 880 m ⚡ 890 m
- 7. TAG:** El Pinar – Las Playas
☞ ca. 5 h ☞ 14 km ⚡ 430 m ⚡ 1.220 m
- 8. TAG:** Abreise oder Verlängerung

LEISTUNGEN

- Übernachtungen mit Frühstück
- Gepäcktransfer
- Persönliche Toureninformation
- Reiseunterlagen inkl. GPS-Daten/App
- Servicehotline
- Transfers gemäß Programm

ab 679,-

HIGHLIGHTS

Die ursprüngliche Natur El Hierros ist von bizarren Lavasteinlandschaften geprägt. Auf Ihrer Tour passieren Sie ein Werk von César Manrique, die Kapelle mit der „Virgen de los Reyes“ und das Tauchrevier bei La Restinga.

🌐 CODE: ES-EHWVP-08X | 🛏 8/7 | 🏠 täglich 01.01. – 31.07. und 01.09. – 31.12. | ➡ | GANZJÄHRIG 🏔🏔🏔🏔



LANZAROTE

Inseldurchquerung von West nach Ost

HIGHLIGHTS

Auf Lanzarote erwarten Sie schwarze Berge, zerklüftete Küsten und die Handschrift des kanarischen Künstlers César Manrique. Am Mittelpunkt der Insel besuchen Sie das Museo Tanit und in Nazaret müssen Sie den Ziegenkäse probieren!

LEISTUNGEN

- Übernachtungen mit Frühstück
- Gepäcktransfer
- Reiseunterlagen
- Servicehotline
- Transfer gemäß Programm

ab 829,-

🌐 CODE: ES-LAWYO-08X | 🛏 8/7 | 🏠 täglich 01.01. – 30.06. und 01.09. – 31.12. | ➡ | GANZJÄHRIG 🏔🏔🏔🏔



LA PALMA

Grüne Urwälder, alte Vulkane und schwarze Sandstrände

HIGHLIGHTS

Der Lorbeerwald von Los Tilos erinnert an den Dschungel und die Sonnenuntergänge im Nordwesten bezaubern. Beim Aufstieg zum „Roque de los Muchachos“ erblicken Sie einige Nachbarinseln und passieren den Kratertrand der Caldera.

LEISTUNGEN

- Übernachtungen mit Frühstück
- Gepäcktransfer
- Persönliche Toureninformation
- Reiseunterlagen inkl. GPS-Daten/App
- Servicehotline
- Transfers gemäß Programm

ab 929,-

🌐 CODE: ES-LPWSA-08X | 🛏 8/7 | 🏠 täglich 01.01. – 31.12. | ↻ | GANZJÄHRIG 🏔🏔🏔🏔

REISEVERLAUF

1. TAG: Anreise nach Garachico

2. TAG: Rundwanderung Garachico, Küstenblicke

🕒 ca. 3 bis 5,5h 📏 14km ⚡ 990m 📉 990m

Auf historischen Wegen erwandern Sie das junge Vulkangebiet von Garachico. Nach einer kurzen Rast in San Juan del Reparo geht es durch die fruchtbare Landschaft vorbei an bunten Blumen, Kakteen und Agaven wieder hinab ans Meer.

3. TAG: Garachico – Santiago del Teide, Lorbeerwälder

🕒 ca. 5h 📏 10km ⚡ 990m 📉 250m

Eine traumhafte Wanderung vom Meer ins Bergland. Durch einsame Schluchten, typisches Kulturland und Lorbeerwälder geht es ins beschauliche Bergdorf Erjos. Auf schönen Bergwegen wandern Sie durch das Teno-Gebirge, bevor Sie Santiago del Teide erreichen.

4. TAG: Rundwanderung Teno Gebirge, grünes Bergland – Masca

🕒 ca. 5h 📏 11km ⚡ 900m 📉 800m

Transferfahrt durch terrassenförmige Anbaugelände ins zauberhafte Teno-Gebirge. Ihre Wanderroute führt Sie zunächst hinauf auf einen Bergrücken. Am Kamm entlang wandern Sie zum Tabaiba-Pass und weiter auf einem fantastischen Höhenweg ins abgelegene Bergdorf Masca. Mit dem Bus geht es zurück nach Santiago del Teide.

5. TAG: Santiago del Teide – Los Gigantes

🕒 ca. 2,5h 📏 9km ⚡ 0m 📉 850m

Sie wandern direkt vom Hotel auf dem bezaubernden Königsweg hinab in den Ort Los Gigantes. Ihnen bleibt heute genug Zeit, die sehenswerten Lava-Strände unterhalb der zweithöchsten Steilküste Europas zu erkunden.

6. TAG: Los Gigantes – Vilaflor, Säumerpfade

🕒 ca. 5,5h 📏 14km ⚡ 750m 📉 300m

Transfer ins schmucke Dorf Adeje. Terrassenfelder und Wald begleiten Ihren panoramareichen Aussichtsweg, der hoch über der Höllenschlucht in Richtung Ifonche führt. Auf abwechslungsreichen Pfaden geht es in die idyllische Bergregion von Arona unterhalb des gewaltigen Teide-Massivs.

7. TAG: Rundwanderung Vilaflor, weiße Mondlandschaft

🕒 ca. 4,5 bis 5h 📏 13km ⚡ 600m 📉 600m

Sie wandern auf einen über 1.800m hohen Aussichtspunkt unterhalb des Teides, von wo Sie die „weiße Mondlandschaft“ erblicken.

8. TAG: Abreise oder Verlängerung

WANDERPARADIES TENERIFFA

Wilder Atlantik, sonnige Küste & Vulkangestein

Vom rauschenden Atlantik im Nordwesten führt Ihre facettenreiche Wanderwoche durch die einzigartige Berglandschaft aus schwarzem Lavagestein in den sonnigen Südwesten. Durch mehrere Vegetationszonen, von denen jede ihren eigenen Reiz verspricht, tauchen Sie in die Bergwelt des Teno-Gebirges ein.

EUROHIKE ORIGINAL



ab 939,-

HIGHLIGHTS

Teneriffa besticht durch atemberaubende Gebirgsformationen, den rauschenden Atlantik und mehrere Vegetationsformen.

LEISTUNGEN

- Übernachtungen mit Frühstück
- Gepäcktransfer
- Reiseunterlagen inkl. GPS-Daten/App
- Servicehotline
- Transfers gemäß Programm
- 1 Abendessen



🌐 CODE: ES-TEWGE-08X | 🛏️ 8/7 | 📅 FR – SO 05.01. – 08.12. | ➡️ | 🗓️ GANZJÄHRIG

RUND UM MADEIRA

Einzigartige Küstenwanderungen & blühende Gärten

Von steilen Küsten bis hin zu grünen Hügeln und kleinen Badebuchten, von Nebelwäldern bis zur sonnendurchfluteten Bananenplantage. Die Blumeninsel Madeira bietet eine vielseitige Landschaft und ein ganzjährig angenehmes Klima. Der trockene Osten, der kühle Norden, die kargen Berge, die feuchte Hochebene und der sonnenreiche Süden laden Sie zur Entdeckung dieser wunderbaren Insel ein.

EUROHIKE
ORIGINAL



REISEVERLAUF

1. TAG: Anreise nach Porto da Cruz

2. TAG: Rundwanderung „Wilde Nordküste“

🕒 ca. 4,5 bis 5 h 📏 15 km ⚡ 550 m 📉 550 m

Nach einem kurzen Transfer nach Machico wandern Sie entlang der eindrucksvollen Nordküste über den Sattel von Boca do Risco. Heute führt einer der schönsten Wanderwege entlang dieser Route nach Porto da Cruz.

3. TAG: Porto da Cruz – São Vicente „Stille Nordküste“

🕒 ca. 3 h 📏 10 km ⚡ 350 m 📉 350 m

Im traditionellen Ort Santana startet Ihre Tagesetappe. Die wunderbare Königslevada führt Sie durch urwaldartige Vegetation zum Wasserfall und den Quellen des Ribeiro Bonito. Durch kurze Tunnel erreichen Sie einen nahezu magischen Platz im Talschluss des Flusses.

4. TAG: São Vicente – Porto Moniz „Hochplateau und Nebelwald“

🕒 ca. 3,5 bis 4 h 📏 11 km ⚡ 150 m 📉 350 m

Transfer in die Berge zur Hochebene von Paul da Serra. Ein toller Wanderpfad führt Sie durch bunt blühende Ginsterbüsche nach Fanal, einem märchenhaften Forst- und Weidegebiet. Nachmittags erreichen Sie mit wunderschönem Ausblick auf das azurblaue Meer den Küstenort Porto Moniz.

5. TAG: Porto Moniz – Calheta „Levada Nova“

🕒 ca. 4,5 bis 5 h 📏 17 km ⚡ 50 m 📉 650 m

In diesem Teil der Insel erleben Sie das ursprüngliche Leben der Inselbewohner, besonders Prazeres gilt als eines der schönsten Dörfer Madeiras. Auf Ihrer Wanderroute durch duftenden Eukalyptuswald erblicken Sie immer wieder wildwachsende Callas, Amaryllis und Agapanthus.

6. TAG: Calheta – Funchal „Levada do Norte“

🕒 ca. 5 h 📏 15 km ⚡ 250 m 📉 150 m

Kurzer Transfer entlang der Südküste, bevor Sie sich hinauf zur aussichtsreichen Levada do Norte, der längsten und breitesten Levada des Südens, begeben. Oberhalb kleiner Orte wie Quinta Grande und Campanario vorbei, geht es zum Cabo Girão, der höchsten Steilklippe Europas.

7. TAG: Rundwanderung Monte & Botanischer Garten

🕒 ca. 3 h 📏 8 km ⚡ 100 m 📉 550 m

Per Seilbahn geht es in den Wallfahrtsort Monte, hoch über Funchal. Nach einem Besuch der Kirche Nossa Senhora do Monte können Sie die rasanten Korb-schlittenfahrer beobachten. Mit einem wunderbaren Ausblick auf die Küste von Funchal führt Sie Ihr Weg noch einmal durch die subtropische Inselvegetation und zurück in die Hauptstadt.

8. TAG: Abreise oder Verlängerung

ab 859,-



HIGHLIGHTS

Die Route über den Boca do Risco ist besonders eindrucksvoll. Eindrucksvolle Levadas hoch über dem Atlantik führen Sie in die bunte Hauptstadt Funchal.

LEISTUNGEN

- Übernachtungen mit Frühstück
- Gepäcktransfer
- Persönliche Toureninformation
- Reiseunterlagen inkl. GPS-Daten/App
- Servicehotline
- Transfers gemäß Programm
- 1 Bergfahrt
- 1 Busfahrt





RUND UM MADEIRA MIT CHARME

Ganzjähriger Wandergenuss auf der Blumeninsel

Atemberaubende Küstenblicke, Nebelwälder und sonnendurchflutete Bananenplantagen – entdecken Sie die immergrüne Insel im Atlantik mit all ihren Facetten! Die Blumeninsel Madeira bietet ganzjährig höchsten Wandergenuss bei angenehmen Temperaturen. Erlesene Hotels im landestypischen Design und feinste Kulinarik sorgen für Entspannung nach jedem Wandertag.

ab 1.079,-

HIGHLIGHTS

Madeira überzeugt fast ganzjährig mit idealem Wanderwetter, bunter Vegetation sowie der malerischen Kulisse. Tauchen Sie ein in die Lavagesteinbecken bei Porto Moniz und nehmen Sie die Seilbahn von Funchal nach Monte.

REISEVERLAUF

- 1. TAG:** Anreise nach Porto da Cruz
- 2. TAG:** Rundwanderung wilde Nordküste
☉ ca. 4,5 bis 5 h ↔ 15 km ⚡ 550 m ⚡ 550 m
- 3. TAG:** Porto da Cruz – São Vicente
☉ ca. 3 h ↔ 10 km ⚡ 350 m ⚡ 350 m
- 4. TAG:** São Vicente – Porto Moniz
☉ ca. 3,5 bis 4 h ↔ 11 km ⚡ 150 m ⚡ 350 m
- 5. TAG:** Porto Moniz – Calheta
☉ ca. 4,5 bis 5 h ↔ 17 km ⚡ 50 m ⚡ 650 m
- 6. TAG:** Calheta – Funchal
☉ ca. 5 h ↔ 15 km ⚡ 250 m ⚡ 150 m
- 7. TAG:** Rundwanderung Monte & Botanischer Garten
☉ ca. 3 h ↔ 8 km ⚡ 100 m ⚡ 550 m
- 8. TAG:** Abreise oder Verlängerung

LEISTUNGEN

- Übernachtungen in charmanten Hotels mit Frühstück
- Gepäcktransfer
- Persönliche Toureninformation
- Reiseunterlagen inkl. GPS-Daten/App
- Servicehotline
- Transfers gemäß Programm
- 1 Bergfahrt
- 1 Busfahrt

 CODE: PO-MAWPF-08D |  8/7 |  DI, DO, SA 06.01. – 07.12. |  | GANZJÄHRIG



WUNDERWELT AZOREN

Heiße Quellen, schwarze Strände & exotische Pflanzen

Auf São Miguel, der Hauptinsel der Azoren, lässt es sich das ganze Jahr hindurch vorzüglich wandern. Auf unserer Wanderwoche erwartet Sie eine landschaftliche Vielfalt: liebliches Hügelland mit saftigen Wiesen und Feldern, waldreiche Gebirge, gewaltige Kraterkessel mit stillen Seen und grandiose Küsten mit malerischen Dörfern und historischen Städtchen.

LEISTUNGEN

- Übernachtungen mit Frühstück
- Gepäcktransfer
- Reiseunterlagen
- Servicehotline
- Transfers gemäß Programm

REISEVERLAUF

- 1. TAG:** Anreise nach Capelas
- 2. TAG:** Rundwanderung Sete Cidades
☉ ca. 4 h ↔ 12 km ⚡ 400 m ⚡ 400 m
- 3. TAG:** Capelas – Furnas
☉ ca. 2,5 h ↔ 6 km ⚡ 300 m ⚡ 230 m
- 4. TAG:** Rundwanderung Furnas
☉ ca. 3 h ↔ 12 km ⚡ 250 m ⚡ 270 m
- 5. TAG:** Rundwanderung Pico da Vara
☉ ca. 4 h ↔ 7 km ⚡ 500 m ⚡ 500 m
- 6. TAG:** Furnas – Ponta Delgada
☉ ca. 3 h ↔ 12 km ⚡ 520 m ⚡ 500 m
- 7. TAG:** Rundwanderung Rota de Agua
☉ ca. 2,5 h ↔ 8 km ⚡ 250 m ⚡ 400 m
- 8. TAG:** Abreise oder Verlängerung



ab 1.179,-

HIGHLIGHTS

Auf den Azoren wandern Sie das ganze Jahr – dabei begegnen Sie dem Vulkankrater Cidades und seinen Seen oder dichtem Regenwald am Weg zum Pico da Vara. In Ponta Delgada beeindruckt die weiße Altstadt.



 CODE: PO-AZWCP-08X |  8/7 |  täglich 01.04. – 31.10. | 



KRETA

Azurblaues Meer, Gebirge und verträumte Dörfer

HIGHLIGHTS

Die Überquerung der Agria Irini Schlucht ist ein spektakuläres Erlebnis, ebenso der Aufstieg zur Festung Castello Selino. Kühlen Sie sich beim Baden im Meer ab und relaxen Sie an den malerischen Stränden.

LEISTUNGEN

- Übernachtungen mit Frühstück
- Gepäcktransfer
- Reiseunterlagen inkl. GPS-Daten/App
- Servicehotline
- 2 Transfers
- 1 Abendessen

ab 699,-

CODE: GR-KRWCH-08X | 8/7 | täglich 01.05. – 15.10. | ↻



KORFU

Griechenlands grüne Insel

HIGHLIGHTS

Auf Korfu finden Sie das Vermächtnis der alten Griechen sowie der Römer. In der Inselhauptstadt besuchen Sie den charmanten Hafen und die quirlige Flaniermeile. Wandern am Meer und kulinarische Genüsse – Herz, was willst du mehr!

LEISTUNGEN

- Übernachtungen mit Frühstück
- Gepäcktransfer
- Persönliche Toureninformation
- Reiseunterlagen
- Servicehotline
- Transfers gemäß Programm

ab 799,-

CODE: GR-KOWKK-08X | 8/7 | täglich 20.04. – 23.06. und 01.09. – 22.10. | →



SANTORIN STERNWANDERN

Die leuchtende Perle der Ägäis

HIGHLIGHTS

Staunen Sie über den schwarzen Kamari Strand, den Red Beach oder Profitis Elias als höchsten Berg der Insel! Nach den Etappen genießen Sie die Sonnenuntergänge mit Blick auf die typischen blau-weißen Häuser, etwa in Fira oder Oia.

LEISTUNGEN

- Übernachtungen mit Frühstück
- Persönliche Toureninformation
- Reiseunterlagen
- Servicehotline
- Transfers gemäß Programm

ab 629,-

CODE: GR-SAWKA-08X | 8/7 | täglich 15.04. – 31.10. | ★



LYKISCHER WEG

Mediterrane Küstenwanderung

HIGHLIGHTS

Antike, geschichtsträchtige Städte und traumhafte Ausblicke auf die Küstenlandschaft verzaubern Sie auf dieser besonderen Wanderung. Planen Sie in Antalya eine Sightseeing-Tour ein und genießen Sie das Flair der Hafenstadt sowie die köstliche türkische Küche.

LEISTUNGEN

- Übernachtungen mit Frühstück
- Gepäcktransfer
- Reiseunterlagen inkl. GPS-Daten/App
- Servicehotline
- Transfers gemäß Programm
- 5 Abendessen
- 5 Lunchpakete

ab 659,-

CODE: TU-LWWAA-08X | 8/7 | täglich 01.03. – 16.06. und 01.09. – 16.11. | ↻ | NEUE REISE



PEMBROKESHIRE WALES

Küstenwandern von Newport nach St. Davids

HIGHLIGHTS

In Wales wandern Sie an der Küste, wo Sie Fischerdörfer passieren und am Whitesands Bay die Füße in den Sand stecken. Der Leuchtturm am „Strumble Head“ ist weithin sichtbar, auf den Ramsey Islands beobachten Sie die Vogelwelt.



LEISTUNGEN

- Übernachtungen mit Frühstück
- Gepäcktransfer
- Reiseunterlagen
- Servicehotline
- Transfers gemäß Programm

ab 1.029,-

CODE: UK-PSWNS-08X | 8/7 | täglich 01.04. – 01.10. |



CORNWALLS KÜSTENWEG

Von St. Ives nach Penzance

HIGHLIGHTS

Schroffe Felsformationen, idyllische Buchten und die rauschende Brandung – entdecken Sie die Küste Cornwalls, etwa am „Land’s End“! In St. Ives entdecken Sie aufstrebende Künstler und in Zennor lassen Sie die Seele baumeln.



LEISTUNGEN

- Übernachtungen mit Frühstück
- Gepäcktransfer
- Reiseunterlagen
- Servicehotline

ab 759,-

CODE: UK-CLWSP-06X | 6/5 | täglich 29.03. – 15.10. |



IRLANDS WESTERN WAY

Connemara, Aran Islands & Cliffs of Moher

HIGHLIGHTS

Grüne Wiesen, funkelnde Seen und die Küste warten in Irland, wo Sie in urigen Pubs leckeren Seafood Chowder speisen. Am Famine Walk wandern Sie zum Fjord Killary und für die Cliffs of Moher haben wir nur ein Wort: spektakulär!



LEISTUNGEN

- Übernachtungen mit Frühstück
- Gepäcktransfer
- Reiseunterlagen
- Servicehotline
- Transfers und Fährfahrten gemäß Programm

ab 1.199,-

CODE: IR-COWDL-08X | 8/7 | täglich 30.03. – 13.10. |



DINGLE WAY

Zwischen Himmel und Meer

HIGHLIGHTS

Der beliebte Wanderweg auf der Dingle-Halbinsel in Irland bietet neben atemberaubenden Landschaften und historischen Sehenswürdigkeiten auch allerlei charmante Dörfer, die man während der Wanderung entdecken kann.



LEISTUNGEN

- Übernachtungen mit Frühstück
- Gepäcktransfer
- Reiseunterlagen
- Servicehotline
- Transfers gemäß Programm

ab 1.099,-

CODE: IR-COWTT-08X | 8/7 | täglich 23.03. – 13.10. | | NEUE REISE



Dem **GENUSS** auf der **WANDERSPUR**

Unsere Wanderreisen und kulinarischen Genussorte verwöhnen Ihre Sinne rundum. Die frische Berg-, Wald- und Wiesenluft, herrliche Wanderrouten abseits der Massen, regionstypische Hotels und Wohlfühlunterkünfte und Adressen für gutes Essen und Trinken oder einfach, um das Dasein zu genießen. Traumhafte Orte, an denen das Genießen besonders leicht fällt und wo es einfach gut schmeckt, finden Sie auf unserer Genusswanderkarte.

Wanderkarte für aktive Genießer

Sie lieben es im Herbst die von Laub gesäumten Waldwege zu durchstreifen und den Duft des Waldes einzusatmen? Oder lieber die warme Frühlingssonne spüren und eine herzhaft Hüttenjause auf einer der schönen Almen genießen? Es zieht Sie am liebsten in die mediterraneren Gefilde, um dort den Sommer zu genießen und die kulinarischen Botschafter der wärmsten Jahreszeit zu erkunden? Oder einfach nur der grauen Jahreszeit entfliehen und traumhafte Reiseziele im Winter erleben.



GENUSSWANDERN IM SALZKAMMERGUT, DEM IDYLLISCHEN WELTKULTURERBE

Die acht Regionen im Salzkammergut samt dem Attersee-Attergau, Ausseerland, Bad Ischl – der Kulturhauptstadt 2024, der UNESCO-Weltkulturerberegion Hallstatt-Dachstein, dem Fuschlsee, der Region Mondsee-Irrsee, dem Traunsee-Almtal und dem Wolfgangsee sind wahrlich ein himmlischer Landstrich in Österreich. Schon Kaiserin Sissi konnte sich an dieser Idylle kaum sattsehen und hat jahrelang ihre Sommerfrische in der Kaiservilla von Bad Ischl genossen. Zwischen magischen Bergen und glasklaren Seen warten unzählige Wanderrouten, die zu typischen regionalen Genussadressen führen.

Unsere Genusstipps im Salzkammergut

- Fangfrische Fische aus dem Fuschlsee oder dem Wolfgangsee
- Bio-Schafmilch-Spezialitäten aus Abersee am Wolfgangsee
- Süße Mehlspeisen und der beliebte Zaunerstollen in Bad Ischl
- Kaiserschmarrn auf einer der urigen Almhöfen der Postalm





WEIN- UND KNÖDELGENUSS IN SÜDTIROL

Was wünscht sich das Wanderherz mehr: romantische Dörfer, geschichtsträchtige Burgen und Schlösser, eine hügelige Landschaft voller Weinreben und duftender Apfelbäume – und als Tüpfelchen auf dem „i“ noch Südtiroler Spezialitäten am Teller und einen edlen Tropfen im Glas. Das begnadete Klima lässt nicht nur Äpfel und Obst sprießen und die Südtiroler Winzer herrliche Weine keltern. Es verspricht auch unzählige Sonnenstunden bei angenehmen Temperaturen – eine Genussregion, in der es sich vorzüglich urlauben lässt.

Unsere Genussstipps in Südtirol

- Exzellente Weinsorten in den zahlreichen Kellereien zwischen Meran und Bozen: Gewürztraminer, Weißburgunder, Vernatsch, Blauburgunder, Cabernet Sauvignon uvm.
- Knödelspezialitäten im Vinschgau: Speckknödel, Spinatknödel, Rote-Beete-Knödel, Kaspressknödel uvm.
- Herrlicher Cappuccino am Piazza Walther in Bozen



ZITRUSFRÜCHTE, MANDELN UND INSELWEINE AUF MALLORCA

Die Sonneninsel ist perfekt für alle Wanderfreunde und Genießer, die sich nur zu gerne von Natur und Kulinarik bezaubern lassen. Durch das „Tal der Orangen“ von Sóller zu spazieren, mit dem süßen Duft von Zitrusfrüchten in der Nase, oder auf einer der schönen Berg- oder Küstenrouten mit der wärmenden Sonne im Rücken – Wandern und Genießen auf Mallorca ist und bleibt ein unvergessliches Erlebnis. Die Insel verzaubert auf Anhieb mit ihrer unverkennbaren mallorquinischen Küche.

Unsere Genussstipps auf Mallorca

- Mandel- oder Orangeneis in Port de Sóller
- Ensaimadas, Mandelkuchen oder die typischen herzhaften Empanadas in der Inselhauptstadt Palma de Mallorca
- Köstliche Inselweine der regionalen Bodegas bei Binissalem
- Facettenreiche Tapas-Kreationen in einer der Tapas-Bars in Palma de Mallorca
- Frische Fischspezialitäten und Meeresfrüchte in der Markthalle Santa Catalina
- Paella mit fangfrischen Meeresfrüchten in Sóller oder Port d'Andratx





MALERISCHE TOSKANA: VOM PRACHTVOLLEN FLORENZ BIS AN DIE TOSKANISCHE KÜSTE

Ein Reiseziel wie aus dem Bilderbuch – mit sehenswerten Highlights von der ersten bis zur letzten Seite. Erleben Sie die wunderschönen Regionen der Toskana, die neben einem erlesenen Gläschen Wein auch mit vorzüglichen kulinarischen Genüssen aufwarten können. Zu den malerischen Orten zählen Florenz, vielleicht eine der schönsten Städte der Welt, San Gimignano mit den charakteristischen Backsteintürmen, das mittelalterliche Siena, Pisa mit dem schiefen Turm, der Badeort Cecina Mare und die Insel Elba im Tyrrhenischen Meer. Hier erleben Sie nicht nur eine unglaublich reichhaltige kulturelle Vielfalt, unvergessliche Panoramablicke und Sonnenuntergänge, sondern vielmehr einzigartige Gaumenfreuden wie exzellente Pastagerichte, herrliche Weine und süße Kostbarkeiten – so lässt sich die Auszeit in der Toskana in vollen Zügen genießen.

Unsere Genussstipps in der Toskana

- Rotwein aus der Chianti-Region im Zentrum der Toskana
- Süßes Gebäck wie beispielsweise Cantuccini aus Prato
- Gewürzkuchen Panforte aus Siena
- Pasta mit frischen Meeresfrüchten in Cecina Mare

BAYERISCHER GENUSS BEIM WANDERN IM ALTMÜHLTAL

Wenn man nach einem ursprünglichen und authentischen Wandererlebnis sucht, dann ist man in den Wanderregionen im Naturpark Altmühltal genau richtig. Begrüßt von den herzlichen Gastgebern Bayerns, und begleitet von wundervollen Natur- und Genussplätzen, bleibt am Altmühltal Panoramaweg kein Wunsch nach schönen Wanderwegen und Lust auf echte Traditionsküche offen. Für ausgiebige Pausen und schmackhafte regionale Spezialitäten lässt sich in den traditionsreichen Gasthöfen oder in einem der lauschigen Biergärten immer ein feines Plätzchen finden.

Unsere Genussstipps in Bayern

- Regionale Erzeugnisse der Altmühltaler Schäferkultur: Lammfleisch, Wollprodukte und Käsespezialitäten
- Bayerische Brotzeit mit Sauerteigbrot und Breze, Bauernleberwurst, Hirschsalami, Obazda, Ziegenkäse, Kräuterfrischkäse und Radi
- Vorzügliches Bier aus dem traditionsreichen Hopfenanbaugebiet Naturpark Altmühltal wie beispielsweise im Kloster Weltenburg bei Kelheim



WANDERN, GENIESSEN UND DIE SEELE BAUMELN LASSEN IM PIEMONTE

Im Piemont ticken die Uhren ein wenig anders, hier darf die bewusste „Langsamkeit“ noch gelebt werden. Man nimmt sich einfach ausreichend Zeit fürs Wesentliche – fürs Leben, fürs Genießen und für alles, was einem gut tut. Die landschaftlichen, kulinarischen und kulturellen Vorzüge dieser Region lassen die Hektik und den Stress zuhause innerhalb weniger Stunden verblassen. Nicht umsonst zählt die Region Langhe, Roero und Monferrato seit 2014 zum UNESCO Welterbe. Barolo oder Barbaresco ist die Frage, von dem exklusiven Alba-Trüffel schwärmt jeder Gourmet und die Haselnüsse gelten als die besten der Welt. Kulinarisch kommt hier jeder voll auf seine Kosten, von der bezaubernden Landschaft völlig zu schweigen.

Unsere Genusstipps im Piemont


- Pasta-Spezialitäten mit Trüffel in der Trüffelhauptstadt Alba
- Herrliche Haselnüsse aus Cravanzana, dem Zentrum der regionalen Haselnuss-Produktion
- Exzellente Rotweine wie Barolo oder Barbaresco in den gleichnamigen Gemeinden



Unsere kulinarischen Wanderreisen

Wachau Welterbesteig mit Charme ♡	100
Salzkammergut Sternwandern mit Charme ♡ ★	100
Wachau Welterbesteig	101
Altmühltal Panoramaweg	102
Südtiroler Wein- & Almenweg	103
Toskana von Florenz zur Küste	104
Toskana von Florenz zur Küste mit Charme ♡ NEU	105
Piemont – Ligurien	105
Piemont	106
Elsass Weinberge und Vogesengipfel	107
Elsass Wissembourg – Saverne	108
Elsass Saverne – Barr	108
Elsass Barr – Kaysersberg	108
Burgund	109
Auvergne – Sancy & Cantal	109
Provence – Luberon	109
Dordogne Périgord mit Charme ♡	110
Douro-Tal	110
Mallorca Finca-Wandern mit Charme ♡	111

eurohike.at/kulinarische-wanderreisen



WELTERBESTEIG WACHAU MIT CHARME

Genuss pur im malerischen Donautal

In der Wachau ist die Donau noch ein Stück schöner als anderswo. Das sanfte Klima und die steilen Hänge sind ideal für den Wein- und Obst-anbau. Unsere Wanderwoche führt auf den Spuren des Weitwanderwegs „Welterbesteig Wachau“ entlang der Höhenzüge des Donautals. Auf den abwechslungsreichen Wanderrouen genießen Sie traumhafte Ausblicke auf eine der ältesten Kulturlandschaften Österreichs.

REISEVERLAUF

- 1. TAG:** Anreise nach Krems
- 2. TAG:** Krems – Dürnstein
☉ ca. 4,5 h ☞ 12 km ⚡ 530 m ⚡ 550 m
- 3. TAG:** Dürnstein – Weißenkirchen
☉ ca. 5 h ☞ 16 km ⚡ 480 m ⚡ 480 m
- 4. TAG:** Rundwanderung Weißenkirchen
☉ ca. 2 h ☞ 4 km ⚡ 100 m ⚡ 100 m
- 5. TAG:** Weißenkirchen – Spitz
☉ ca. 4 bis 5 h ☞ 12 km ⚡ 600 m ⚡ 600 m
- 6. TAG:** Spitz – Melk
☉ ca. 4,5 bis 5,5 h ☞ 15 km ⚡ 640 m ⚡ 640 m
- 7. TAG:** Melk – Krems
- 8. TAG:** Abreise oder Verlängerung

LEISTUNGEN

- Übernachtungen in charmanten Hotels
- Gepäcktransfer
- Reiseunterlagen inkl. GPS-Daten/App
- Servicehotline
- 1 Schifffahrt
- 1 Weinverkostung

Auch als 5-Tagestour buchbar

ab 1.079,-

HIGHLIGHTS

Der Welterbesteig Wachau verbindet die Historie der Region mit dem Hier und Jetzt. Duftende Reben wachsen an uralten Weinterrassen, wunderschöne Ausblicke werden von lieblichen Dörfern und geschichtsträchtigen Ruinen ergänzt.

 CODE: AT-WAWKR-08D |  8/7 |  täglich 23.03. – 13.10. |  



STERNWANDERN AM WOLFGANGSEE

Des Salzkammerguts schönster See

Herrliche Routen führen in alle Richtungen, bäuerliche Gasthäuser und lokale Spezialitäten verwöhnen den Gaumen – Kultur und einzigartige Landschaften in perfekter Kombination. Erkunden Sie die schönsten Wanderwege rund um den See, besuchen Sie die Kaiserstadt Bad Ischl, schweben Sie mit der Seilbahn auf einen Panoramagipfel und fahren Sie mit dem Schiff übers türkisblaue Wasser.

LEISTUNGEN

- Übernachtungen im charmanten Hotel mit Frühstück
- Persönliche Toureninformation
- Reiseunterlagen inkl. GPS-Daten/App
- Servicehotline
- 1 Berg- und Talfahrt
- 1 Schifffahrt
- 1 mehrgängiges Genussmenü
- 1 Leihrad 21-Gang

REISEVERLAUF

- 1. TAG:** Anreise nach Strobl
- 2. TAG:** Rundwanderung zum Schwarzensee
☉ ca. 4 h ☞ 11 km ⚡ 400 m ⚡ 400 m
- 3. TAG:** Rundwanderung St. Gilgen & Zwölferhorn
☉ ca. 4 h ☞ 11 km ⚡ 550 m ⚡ 550 m
- 4. TAG:** Rundwanderung Bad Ischl & Nussensee
☉ ca. 4,5 h ☞ 14 km ⚡ 300 m ⚡ 200 m
- 5. TAG:** Rundwanderung Almen & Sparbergipfel
☉ ca. 4,5 h ☞ 13 km ⚡ 500 m ⚡ 500 m
- 6. TAG:** Rundwanderung Pilgerweg Falkenstein
☉ ca. 3,5 h ☞ 9 km ⚡ 300 m ⚡ 300 m
- 7. TAG:** Abreise oder Verlängerung



ab 1.079,-

HIGHLIGHTS

Ausgehend von Strobl entdecken Sie eine der schönsten Ecken des Salzkammerguts. Der bezaubernde Schwarzensee, das herrliche Panorama am Zwölferhorn und die feinen Mehl-speisen in Bad Ischl sind nur einige Beispiele.



 CODE: AT-SKWST-07D |  7/6 |  täglich 04.05. – 06.10. |  

WELTERBESTEIG WACHAU

Wein und Kultur an der blauen Donau

REISEVERLAUF

1. TAG: Anreise nach Krems

2. TAG: Krems – Dürnstein „In den Weinbergen“

🕒 ca. 4,5h 📏 12km ⚡ 530m 📉 550m

Sie wandern hoch hinauf in die Weinberge und zur Aussichtswarte mit Blick auf die blaue Donau, die Stadt Krems und auf das eindrucksvolle Kloster Göttweig. Über eine Hügelkette wandern Sie zur gemütlichen Fesslhütte.

3. TAG: Dürnstein – Weißenkirchen „Wachauerland“

🕒 ca. 5h 📏 16km ⚡ 480m 📉 480m

Von Dürnstein nehmen Sie die Fähre über die Donau nach Rossatz. Anschließend wandern Sie vorbei am größten Marillenanbaugebiet Österreichs auf alten Fahrwegen hinauf zum Seekopf.

4. TAG: Ruhetag Weißenkirchen

„Wachauer Dolce Vita“

🕒 ca. 2h 📏 4km ⚡ 100m 📉 100m

Weißkirchen bietet viele Möglichkeiten für Ihren Ruhetag: Museen, schöne Wanderwege oder eine Schifffahrt auf der Donau.

5. TAG: Weißenkirchen – Spitz

„Aussichtswarte Buschandlwand“

🕒 ca. 4 bis 5h 📏 12km ⚡ 600m 📉 600m

Der Weinweg führt Sie hinaus aus Weißenkirchen, vorbei an kleinen Kellergassen zum Anstieg nach Seiber. Durch den Wald geht es anfangs steil zur Buschandlwand. Alternativ wandern Sie durch die Weinberge in den berühmten Weinort Spitz an der Donau.

6. TAG: Spitz – Melk „Ruine Aggsbach“

🕒 ca. 4,5 bis 5,5h 📏 15km ⚡ 640m 📉 640m

Mit der Fähre über die Donau nach Maria Langegg. Talwärts führt Ihr Weg nach Aggsbach, von wo Sie mit dem Bus nach Melk fahren.

7. TAG: Melk – Krems „Donauschifffahrt“

In Melk sollten Sie sich unbedingt das eindrucksvolle Stift mit seinen Gärten ansehen, bevor es an Bord des Donauschiffs geht.

8. TAG: Abreise oder Verlängerung

Auch als 5-Tagestour buchbar

Unsere Wanderwoche führt auf den Spuren des Weitwanderwegs „Welterbesteig Wachau“ entlang der Höhenzüge des Donautals. Auf den abwechslungsreichen Wanderrouten genießen Sie traumhafte Ausblicke auf eine der ältesten Kulturlandschaften Österreichs mit den charakteristischen Weinterrassen, Marillengärten und dem imposanten Donau-Strom im Tal.



EUROHIKE ORIGINAL

ab 839,-

HIGHLIGHTS

Im Donautal zwischen Krems und Melk wandern Sie am Fluss, über Weinberge und hoch zu Aussichtsplätzen sowie zur Ruine Dürnstein.

LEISTUNGEN

- Übernachtungen mit Frühstück
- Gepäcktransfer
- Reiseunterlagen inkl. GPS-Daten/App
- Servicehotline
- 1 Schifffahrt
- 1 Weinverkostung



🌐 CODE: AT-WARKR-08A | 🛏️ 8/7 | 🏠 täglich 23.03. – 13.10. | 🔄

ALTMÜHLTAL PANORAMAWEG

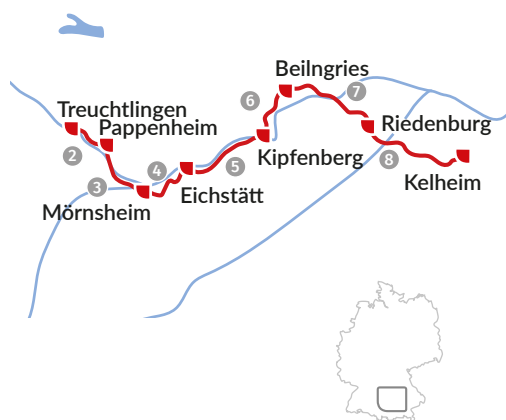
Wo Bayern am schönsten ist

Auf Ihrer Wanderung entlang des Altmühltal Panoramaweges begleiten Sie schroffe Dolomitfelsen, sonnenüberflutete Wacholderheiden, sanfte Flusstäler und ausgedehnte Wälder. Der Naturpark Altmühltal ist vor allem wegen seines romantischen Landschaftsbildes bekannt und somit prädestiniert für eine gemütliche Wanderwoche inmitten der ursprünglichen Natur.

EUROHIKE ORIGINAL



ab 859,-



HIGHLIGHTS

Neben Burgen und Schlössern als kulturelle Schauplätze und der weltbekannten bayerischen Küche erwartet Sie am Altmühltal-Panoramaweg vor allem Natur pur.

LEISTUNGEN

- Übernachtungen mit Frühstück
- Gepäcktransfer
- Reiseunterlagen inkl. GPS-Daten/App
- Servicehotline
- 1 Schifffahrt

REISEVERLAUF

1. TAG: Anreise nach Treuchtlingen

2. TAG: Treuchtlingen – Pappenheim/Umgebung

☞ ca. 4 h ☞ 14 km ⚡ 280 m ⚡ 290 m

Durch den Friedwald steigen Sie auf den Weinberg mit einem Aussichtspavillon und Traumaussicht auf die Burg und umliegende Höhenzüge. Wieder im Tal, wandern Sie nun direkt an Deutschlands einziger Weidenkirche vorbei.

3. TAG: Pappenheim/Umgebung – Mönsheim/Umgebung

☞ ca. 4,5 h ☞ 15 km ⚡ 390 m ⚡ 380 m

Über einen aussichtsreichen Höhenweg wandern Sie nach Solnhofen. Ihre Wanderung führt Sie vorbei am Fundort des Archäopteryx nach Dollnstein ins Urdonautal.

4. TAG: Mönsheim/Umgebung – Eichstätt

☞ ca. 6 h ☞ 25 km ⚡ 620 m ⚡ 650 m

Sie passieren das Geodenkmal „Burgsteinfelsen“ und wandern auf einem aussichtsreichen Höhenweg bis Eichstätt. Überragt von der Willibaldsburg ist die Bischofsstadt ein barockes Gesamtkunstwerk mit repräsentativen Bauten sowie verträumten Gassen.

5. TAG: Eichstätt – Kipfenberg

☞ ca. 6 h ☞ 26 km ⚡ 720 m ⚡ 740 m

Vorbei am markanten Osterberg wandern Sie zur Buchenhüller Mammuthöhle. Sie durchwandern die Gungoldinger Wacholderheide, bevor es über die Arnsberger Leite und dem Limes-Wachturm nach Kipfenberg geht.

6. TAG: Kipfenberg – Beilngries

☞ ca. 5,5 bis 6 h ☞ 24 km ⚡ 540 m ⚡ 550 m

Kinding empfängt Sie mit einer mächtigen Wehrkirche und gemütlichen Gasthäusern. Am Panoramaweg wandern Sie anschließend nach Beilngries.

7. TAG: Beilngries – Riedenburg

☞ ca. 7,5 h (3,5 h bei Busfahrt) ☞ 35 km ⚡ 680 m ⚡ 700 m

Über das Hochplateau des Arzbergs in die „Siebentälerstadt“ Dietfurt. Vom Teufelsfelsen wandern Sie in die beschauliche Burgenstadt Riedenburg.

8. TAG: Riedenburg – Kelheim

☞ ca. 5,5 h ☞ 19 km ⚡ 470 m ⚡ 470 m

Sie wandern vorbei an der blau glitzernden Karstquelle „Blautopf“ und entlang der Jurafelsen zum „Keltentwall“. Der Blick hinab auf den mächtigen Donaudurchbruch ist überwältigend.

9. TAG: Abreise oder Verlängerung

Auch als 7-Tagestour und 5-Tagestour buchbar



REISEVERLAUF

1. TAG: Anreise nach Meran

2. TAG: Meran – Nals

☀ ca. 5,5h ↔ 19km ⚡ 550m ⚡ 550m

Am Marlinger Waalweg, dem längsten Waal Südtirols, in die „Apfelmétropole“ Lana. Durch Laubwälder wandern Sie hinauf nach Tisens, bekannt für seine Edelkastanien. Im zweiten Abschnitt der Etappe beginnt ein burgenreiches Gebiet.

3. TAG: Nals – Bozen

☀ ca. 4h ↔ 11km ⚡ 480m ⚡ 400m

Wanderung entlang von Schlössern und Burgen auf Höhenwegen mit fantastischer Aussicht. Kurze Busfahrt in die Landeshauptstadt Bozen. Genießen Sie ein wenig „Italianità“ in den Laubengassen bei einem Cappuccino auf dem Waltherplatz.

4. TAG: Bozen – Mölten

☀ ca. 4,5h ↔ 11km ⚡ 480m ⚡ 420m

Am Morgen Busfahrt nach Jenesien. Ein einzigartiger Panoramablick vom Kalterer See über die Burgen und Schlösser der Weinstraße bis hin zu den schroffen Felsen der Dolomiten erwartet Sie. Über weite Wiesen führt Sie Ihre Wanderung ins Dorf Mölten am Hochplateau des Tschöggelberges.

5. TAG: Rundwanderung Mölten

☀ ca. 4h ↔ 14km ⚡ 610m ⚡ 910m

Das malerische Dorf Mölten auf über 1.100m ist umgeben von einer atemberaubenden Naturlandschaft. Natur pur sowie atemberaubende Fernblicke auf das Etschtal zu Ihren Füßen und zahlreiche eindrucksvolle Berggipfel begleiten Sie auf Ihrer Rundtour.

6. TAG: Mölten – Meran

☀ ca. 5h ↔ 13km ⚡ 580m ⚡ 440m

Gut gestärkt wandern Sie zum „Knottnkino“, einem luftigen „Kinosaal“ mit atemberaubendem Blick auf die gegenüberliegende Bergwelt. Eine kurze Busfahrt bringt Sie hinab zu Schloss Trauttmansdorff.

7. TAG: Abreise oder Verlängerung

SÜDTIROLER WEIN- & ALMENWEG

Obstgärten, blühende Bergwiesen & italienisches Flair

Von der bekannten Kurstadt Meran aus erwandern Sie die Südtiroler Weinstraße, vorbei an historischen Burgen und Schlössern. Idyllische Weinorte am Wegesrand laden immer wieder zu einer kurzen Rast und zur Verkostung der zahlreichen Südtiroler Spezialitäten aus Wein und Äpfeln ein. Ein weiterer Höhepunkt der Reise ist ein Abstecher in die Landeshauptstadt Bozen.

EUROHIKE ORIGINAL



ab 769–

HIGHLIGHTS

Entlang der Südtiroler Weinstraße säumen mittelalterliche Burgen Ihren Weg. Ab Mölten wandern Sie über idyllische Almen hoch hinaus zu den „Steinernen Mandln“.

LEISTUNGEN

- Übernachtungen mit Frühstück
- Gepäcktransfer
- Persönliche Toureninformation
- Reiseunterlagen inkl. GPS-Daten/App
- Servicehotline
- 1 Busfahrt



CODE: IT-SJWME-07X



7/6



SA, SO 04.05. – 05.10.



MALERISCHE TOSKANA

Florenz, mittelalterliche Orte, Wein & Toskanische Küste

Florenz, das pulsierende Herz Mittelitaliens, empfängt Sie spektakulär: Prachtvolle Paläste und Kathedralen oder die Gemälde der großen Meister wie Leonardo da Vinci und Botticelli. Auf einsamen Pfaden geht es durch die typisch toskanische Hügellandschaft der Chianti Region, über Orte wie Siena und Volterra gelangen Sie immer weiter in Richtung der toskanischen Küste.

EUROHIKE
ORIGINAL



ab 899,-



HIGHLIGHTS

Die Toskana hat viel zu bieten: San Gimignano als Stadt der Türme, das Etruskendorf Panzano und das Naturschutzgebiet Monte Nero. Darauf einen Chianti!

LEISTUNGEN

- Übernachtungen mit Frühstück
- Gepäcktransfer
- Persönliche Toureninformation
- Reiseunterlagen inkl. GPS-Daten/App
- Servicehotline
- Busfahrten gemäß Programm
- 1 Transfer
- 1 Weinverkostung

REISEVERLAUF

1. TAG: Anreise nach Florenz

2. TAG: Florenz – Greve in Chianti

☞ ca. 4 h ☞ 11 km ⚡ 400 m ⚡ 300 m

Weinberge und Wälder sowie alte Steinhäuser und hohe Zypressenalleen säumen Ihren Weg – Toskana wie im Bilderbuch.

3. TAG: Greve in Chianti – Castellina in Chianti

☞ ca. 4 h ☞ 11 km ⚡ 350 m ⚡ 300 m

Auf einsamen Waldwegen vorbei an zahlreichen Weingütern wandern Sie in Richtung Panzano. Durch goldene Kornfelder und über Weinberge weiter nach Lucarelli, bevor Sie in kurzer Busfahrt das mittelalterliche Castellina mit seiner historischen Stadtmauer erreichen.

4. TAG: Castellina in Chianti – Siena

☞ ca. 4,5 h ☞ 16 km ⚡ 300 m ⚡ 500 m

Auf den Spuren der Pilger führt Ihr Weg auf der Via Romea nur ein Teilstück in Richtung der ewigen Stadt. Ihr Etappenziel ist die zauberhafte Stadt Siena.

5. TAG: Siena – San Gimignano

☞ ca. 4 h ☞ 13 km ⚡ 350 m ⚡ 250 m

Heute geht es nach Colle Val d'Elsa. Erkunden Sie die historische Festungsanlage und bewundern Sie die mittelalterliche Architektur von Colle, bevor Sie durch Weinberge und entlang rauschender Flüsse bis ins „Manhattan der Toskana“ wandern.

6. TAG: San Gimignano – Volterra

☞ ca. 4 h ☞ 11 km ⚡ 500 m ⚡ 250 m

Im Naturschutzgebiet Monte Nero entdecken Sie grüne Wälder und die „Cascate della Strolla“, einen kleinen Wasserfall mit glasklarem Wasser.

7. TAG: Volterra – Cecina Mare/Umgebung

☞ ca. 3 bis 4 h ☞ 10 km ⚡ 0 m ⚡ 0 m

Zum Abschluss Ihrer Wanderwoche erwartet Sie die toskanische Küste mit einer ausgiebigen Wanderung durch die Pineta von Cecina, einem riesigen Pinienhain mit zahlreichen verschlungenen Wegen und Pfaden. Genießen Sie Ihren letzten Abend in der Toskana bei einem Glas Chianti mit Blick auf das türkise Glitzern des Tyrrhenischen Meeres.

8. TAG: Abreise oder Verlängerung





MALERISCHE TOSKANA MIT CHARME

Kultur, Genuss & einzigartige Landschaften in perfekter Vollendung

Wie im Bilderbuch führt Sie der Weg von der toskanischen Hauptstadt Florenz bis an das Tyrrhenische Meer. Genießen Sie italienisches Flair und den mediterranen Lebensstil zwischen Siena, San Gimignano und dem malerischen Badeort Cecina Mare. Dazu noch ein Glas Chianti – so geht Sightseeing auf Italienisch.

ab 1.289,-

HIGHLIGHTS

Auf Ihrem Weg von der Renaissancestadt Florenz bis ans Tyrrhenische Meer begegnen Ihnen UNESCO-Welterbestätten wie San Gimignano oder Siena mit ihren historischen Altstädten.

REISEVERLAUF

- 1. TAG:** Anreise nach Florenz
- 2. TAG:** Florenz – Greve in Chianti
☉ ca. 4 h ☞ 11 km ⚡ 400 m ⚡ 300 m
- 3. TAG:** Greve in Chianti – Castellina in Chianti
☉ ca. 4 h ☞ 11 km ⚡ 350 m ⚡ 300 m
- 4. TAG:** Castellina in Chianti – Siena
☉ ca. 4,5 h ☞ 16 km ⚡ 300 m ⚡ 500 m
- 5. TAG:** Siena – San Gimignano
☉ ca. 4 h ☞ 13 km ⚡ 350 m ⚡ 250 m
- 6. TAG:** San Gimignano – Volterra
☉ ca. 4 h ☞ 11 km ⚡ 500 m ⚡ 250 m
- 7. TAG:** Volterra – Marina di Castagneto
☉ ca. 4,5 h ☞ 18 km ⚡ 50 m ⚡ 50 m
- 8. TAG:** Abreise oder Verlängerung

LEISTUNGEN

- Übernachtungen in charmanten Hotels mit Frühstück
- Gepäcktransfer
- Persönliche Toureninformation
- Reiseunterlagen inkl. GPS-Daten/App
- Servicehotline
- Busfahrten gemäß Programm
- 1 Transfer
- 1 Weinverkostung

 CODE: IT-TOWFC-8D |  8/7 |  SA 23.03. – 12.10. |  | NEUE REISE



PIEMONTE – LIGURIEN

Von den Weinbergen an die sonnige Riviera

Auf malerischen Wanderungen durch Weinberge und mittelalterliche Orte. Eindrucksvoll auf Hügeln gelegen, lässt sich diese wunderschöne Region ganz besonders gut erkunden. In den Bergen Liguriens bieten sich Ihnen Blicke auf die schneebedeckten Seealpen, das eindrucksvolle Monte Rosa Massiv und schon bald auf die türkisblaue Küste.

LEISTUNGEN

- Übernachtungen mit Frühstück
- Gepäcktransfer
- Reiseunterlagen inkl. GPS-Daten/App
- Servicehotline
- Transfers gemäß Programm
- 1 Weinverkostung

REISEVERLAUF

- 1. TAG:** Anreise nach Alba
- 2. TAG:** Alba – Monforte
☉ ca. 4,5 h ☞ 16 km ⚡ 600 m ⚡ 350 m
- 3. TAG:** Monforte – Bossolasco/Umgebung
☉ ca. 5,5 h ☞ 20 km ⚡ 700 m ⚡ 450 m
- 4. TAG:** Bossolasco/Umgebung – Millesimo
☉ ca. 5 h ☞ 20 km ⚡ 450 m ⚡ 800 m
- 5. TAG:** Millesimo – Bardinetto
☉ ca. 5,5 h ☞ 17 km ⚡ 450 m ⚡ 800 m
- 6. TAG:** Bardinetto – Albenga
☉ ca. 5 h ☞ 15 km ⚡ 300 m ⚡ 990 m
- 7. TAG:** Albenga – San Remo
☉ ca. 4,5 h ☞ 14 km ⚡ 650 m ⚡ 650 m
- 8. TAG:** Abreise oder Verlängerung

EUROHIKE
ORIGINAL




ab 949,-

HIGHLIGHTS

Im Piemont erwarten Sie Ausblicke auf schneebedeckte Berge und kulinarische Genüsse sowie weltberühmte Weine rund um den Barolo. Durch historische Dörfer wie Monforte gelangen Sie an die Küste Liguriens und das türkisblaue Meer.



 CODE: IT-PIWAS-08X |  8/7 |  SA 23.03. – 12.10. | 

GENUSSWANDERN IM PIEMONTE

Vom Barbaresco zum Barolo

Die weltbesten und teuersten Weine reifen hier und auch kulturell hat das Piemont unzählige bedeutende Stätten zu bieten. Kulinarisch kommen Sie im Piemont natürlich voll auf Ihre Kosten: Trüffel, Risotto, Käse, abgerundet von einem edlen Tropfen und einem Stückchen „Nocciola di Piemonte“ – paradiesisch ist das Wanderleben!

EUROHIKE
ORIGINAL



REISEVERLAUF

1. TAG: Anreise nach Alba

2. TAG: Alba – Treiso

☞ ca. 4,5h ☞ 16km ⚡ 620m ⚡ 380m

Sie wandern gemütlich entlang des Flusses Tanaro nach Barbaresco, der ersten „Weinhauptstadt“ Ihrer Wanderwoche. Ihre Route führt Sie durch die typische Landschaft der Langhe-Region entlang weitläufiger Weinberge ins malerische Neive.

3. TAG: Treiso – Cravanzana

☞ ca. 5h ☞ 17km ⚡ 430m ⚡ 530m

Mit herrlichem Panoramablick wandern Sie in Richtung San Bovo und schließlich ins Blumendorf Castino. Ihre Route führt Sie am Kamm eines Hügels zwischen Kastanien- und Haselnussbäumen nach Cravanzana.

4. TAG: Cravanzana – Bossolasco/Umgebung

☞ ca. 4,5h ☞ 16km ⚡ 380m ⚡ 370m

Ihr Weg leitet leicht hügelig durch das obere Belbo-Tal über Feisoglio nach Niella Belbo. Nach einem Höhenzug erreichen Sie San Benedetto mit dem gleichnamigen See. Ein kurzer Transfer bringt Sie in den bekannten Blumenort Bossolasco.

5. TAG: Bossolasco/Umgebung – Serralunga d'Alba/Sinio

☞ ca. 5,5h ☞ 17km ⚡ 280m ⚡ 990m

Hügelig wandern Sie, immer wieder begleitet von Haselnussbäumen, in die mittelalterlichen Dörfer Serravalle Langhe oder Sinio. Durch die Weinberge schlängelt sich der Pfad hinauf in den Ort und zur mittelalterlichen Burg von Serralunga d'Alba.

6. TAG: Serralunga d'Alba/Sinio – Barolo

☞ ca. 4,5h ☞ 16km ⚡ 590m ⚡ 640m

Die heutige Route führt ins zauberhaft gelegene Monforte d'Alba, das zu einer Erkundungstour einlädt. Mit verzauberndem Ausblick ins Tal wandern Sie in den weltberühmten Weinort Barolo, wo Sie mit einer Verkostung der edlen Weine belohnt werden.

7. TAG: Barolo – Alba

☞ ca. 5h ☞ 12km ⚡ 320m ⚡ 380m

Sie wandern durch die Rebberge der weltbesten Weine in den idyllischen Ort La Morra. Die Burgen von Verduno und Roddi säumen Ihren Weg zurück nach Alba.

8. TAG: Abreise oder Verlängerung

ab 989,-

HIGHLIGHTS

Sie reisen in eine Genussregion und auch in der Zeit zurück – in Treiso, Cravanzana und Alba erwarten Sie mittelalterliche Städte, Trüffel, Schokolade und feinste Weine.

LEISTUNGEN

- Übernachtungen mit Frühstück
- Gepäcktransfer
- Reiseunterlagen inkl. GPS-Daten/App
- Servicehotline
- Transfers gemäß Programm
- 1 Weinverkostung



📍 CODE: IT-PIWAL-08X | 🛏 8/7 | 📅 SA 23.03. – 12.10. | 🔄 | KLASSIKER



WEINBERGE UND VOGESENGIPFEL

Liebliches Elsass

REISEVERLAUF

1. TAG: Anreise nach Eguisheim

2. TAG: Eguisheim – Turckheim

☉ ca. 4,5h ↔ 14km ⚡ 560m ⚡ 530m

Sie steigen durch das weite Rebland in das kleine Weindorf Husseren und weiter zu den drei Burgen von Eguisheim auf. Von der Burg Hohlandsberg bietet sich Ihnen ein unvergesslicher Ausblick auf die umliegenden Weindörfer und die elsässische Ebene. Ihre Wanderung endet in Turckheim, einem idyllischen Winzerdorf. Um Punkt 22 Uhr marschiert noch heute ein Nachtwächter durch das Städtchen.

3. TAG: Turckheim – Kaysersberg

☉ ca. 4,5h ↔ 14km ⚡ 650m ⚡ 630m

Von Turckheim führt Sie der Wanderweg durch die bekannten und rebenreichen Weingüter von Katzenthal und Käferkopf. Nach Katzenthal erklimmen Sie den Gipfel des Bornthalkopfes und erreichen die Weingegend um Kaysersberg.

4. TAG: Kaysersberg – Munster

☉ ca. 6,5h ↔ 23km ⚡ 1.110m ⚡ 1.000m

Sie verlassen die elsässer Weingegend und wandern in die Vogesen mit großartigen Ausblicken auf die Rheinebene, den Schwarzwald und die Alpen. Durch Wälder und teils felsige Regionen mit Krüppelkiefern geht es auf den Petit Hohnack und den Grand Hohnack. Nach dem Pass von Croix de Wihr führt Sie der Weg hinab nach Munster.

5. TAG: Munster – Wintzfelden

☉ ca. 5h ↔ 15km ⚡ 790m ⚡ 810m

Auf Ihrer heutigen Etappe wandern Sie zunächst noch durch die anmutig-sanfte Landschaft der niederen Lagen der Vogesen mit Weinbergen, Burgen und lichten Wäldern. Über den Wasserberg, das mittelalterliche Städtchen Wasserbourg und den Mühlkopf marschieren Sie nach Wintzfelden und gelangen somit wieder in die elsässische Rebenslandschaft.

6. TAG: Wintzfelden – Eguisheim

☉ ca. 5h ↔ 17km ⚡ 510m ⚡ 660m

Noch einmal steht eine aussichtsreiche Wanderung auf dem Programm. Auf einem hoch über dem Tal gelegenen Wanderweg genießen Sie die Ausblicke auf die in den Weinbergen eingebetteten Weindörfer. Durch die malerische elsässer Weinlandschaft nähern Sie sich Ihrem Ausgangsort Eguisheim.

7. TAG: Abreise oder Verlängerung

Der Kulturbeflissene richtet sein Augenmerk auf die altertümlichen Stadtbilder, den Romantiker sprechen die schmucken Winzerdörfer und die stolzen Burgen an und den Naturfreund erwarten urwüchsige, abwechslungsreiche Landschaftsbilder. Sie erwandern eine großartige Kulturlandschaft mit Weinbergen, verträumten Landgütern und Dörfern mit Burgen, Schlössern und Ruinen.



ab 969,-

HIGHLIGHTS

Im charmanten Kaysersberg sind die Burgruine und Fachwerkhäuser eine Erkundungstour wert und der Nachtwächter führt Sie in Turckheim an historische Schauplätze.

LEISTUNGEN

- Übernachtungen mit Frühstück
- Gepäcktransfer
- Reiseunterlagen inkl. GPS-Daten/App
- Servicehotline



🌐 CODE: FR-ELWWG-07X | 🛏️ 7/6 | 🕒 täglich 30.03. – 05.10. | 🔄 🐾



MITTELALTERLICHES ELSASS 1

Wissembourg – Saverne: Nordvogesen

Auf Ihrem Weg durch das Nordelsass und die Vogesen kommen Sie an zahlreichen alten Kirchen und Burgen sowie an Überresten der Maginot-Linie vorbei. Sie durchwandern tiefe Tannen- und Laubwälder durchzogen von Sandsteingipfeln, passieren unzählige kleine Orte, in denen das Handwerk der Kristall- und Steinhauerei noch lebendig ist.

REISEVERLAUF

- 1. TAG:** Anreise nach Wissembourg
- 2. TAG:** Wissembourg – Lembach
🕒 ca. 6 h 🚶 23 km ⚡ 750 m ⚡ 710 m
- 3. TAG:** Lembach – Obersteinbach
🕒 ca. 4,5 bis 5 h 🚶 18 km ⚡ 620 m ⚡ 570 m
- 4. TAG:** Obersteinbach – Niederbronn les Bains
🕒 ca. 4,5 bis 5 h 🚶 16 km ⚡ 610 m ⚡ 660 m
- 5. TAG:** Niederbronn les Bains – Ingwiller/Umgebung
🕒 ca. 6 h 🚶 21 km ⚡ 730 m ⚡ 730 m
- 6. TAG:** Ingwiller/Umgebung – La Petite Pierre
🕒 ca. 5,5 bis 6 h 🚶 19 km ⚡ 590 m ⚡ 420 m
- 7. TAG:** La Petite Pierre – Saverne
🕒 ca. 6 h 🚶 22 km ⚡ 660 m ⚡ 810 m
- 8. TAG:** Abreise oder Verlängerung

LEISTUNGEN

- Übernachtungen mit Frühstück
- Gepäcktransfer
- Reiseunterlagen inkl. GPS-Daten/App
- Servicehotline

ab 999,-

HIGHLIGHTS

Im Elsass passieren Sie auf Ihren Etappen Burgen, Schlösser, Ruinen und entzückendes Fachwerk. Im Naturreservat der Nordvogesen treffen Sie auf schottische Hochlandrinder.

🌐 CODE: FR-ELWWS-08X | 🛏 8/7 | 🏠 täglich 30.03. – 05.10. | ➔



MITTELALTERLICHES ELSASS 2

Saverne – Barr: Mittelvogesen

HIGHLIGHTS

Die französische Lebensart begleitet Sie im Nordelsass in Form entzückender Städte wie Saverne, traditioneller Handwerkskunst wie in der Region Meisenthal und feinsten Weine. Ein Genuss ist auch der Ausblick vom Schneeberg.

LEISTUNGEN

- Übernachtungen mit Frühstück
- Gepäcktransfer
- Reiseunterlagen inkl. GPS-Daten/App
- Servicehotline

ab 879,-

🌐 CODE: FR-ELWSB-07X | 🛏 7/6 | 🏠 täglich 30.03. – 05.10. | ➔



MITTELALTERLICHES ELSASS 3

Barr – Kaysersberg: Südvogesen

HIGHLIGHTS

Kultur, Historie und Weinbau begegnen Ihnen auf Ihrer Tour durch die Südvogesen. Mittelalterliche Stätten treffen auf liebeliche Weindörfer, dazwischen besichtigen Sie das Schloss Haut-Koenigsbourg und die Kapelle Saint-Alexis.

LEISTUNGEN

- Übernachtungen mit Frühstück
- Gepäcktransfer
- Reiseunterlagen inkl. GPS-Daten/App
- Servicehotline

ab 969,-

🌐 CODE: FR-ELWBK-08X | 🛏 8/7 | 🏠 täglich 30.03. – 05.10. | ➔ 🐾



BURGUND

Wandern wie Gott in Frankreich

Am schönsten lässt sich das Burgund zu Fuß erkunden, dabei entdecken Sie kleine verträumte Orte, mittelalterliche Schlösser und alte Klöster. Bei einem Picknick am Wegesrand mit kulinarischen Verführungen der Region und einem Schluck des edlen Tropfens werden Sie beseelt verweilen und sich wie Gott in Frankreich fühlen!

REISEVERLAUF

1. TAG: Anreise nach Beaune

2. TAG: Beaune – Meursault

☉ ca. 3 h ↔ 11 km ⚡ 230 m ⚡ 200 m

3. TAG: Rundwanderung Meursault

☉ ca. 4,5 h ↔ 17 km ⚡ 370 m ⚡ 370 m

4. TAG: Meursault – Nolay

☉ ca. 4,5 h ↔ 17 km ⚡ 430 m ⚡ 350 m

5. TAG: Nolay – Rully/Chassey le Camp

☉ ca. 4 bis 5 h ↔ 21 km ⚡ 530 m ⚡ 630 m

6. TAG: Rundwanderung Mercurey

☉ ca. 4 bis 6 h ↔ 17 km ⚡ 530 m ⚡ 530 m

7. TAG: Abreise oder Verlängerung

LEISTUNGEN

- Übernachtungen mit Frühstück
- Gepäcktransfer
- Reiseunterlagen inkl. GPS-Daten/App
- Servicehotline
- 1 Abendessen



ab 729,-

HIGHLIGHTS

Erfreuen Sie sich im Burgund an Wein und Kultur, etwa beim Besuch der Schlösser von Montaigu und La Rochepot. Von Nolay nach Rully dürfen Sie sich auf fantastische Fernblicke freuen – bei gutem Wetter sogar bis in die Alpen.



🌐 CODE: FR-BUWBE-7B | 🛏️ 7/6 | 🏠 täglich 01.03. – 30.11. | ➡️ 🐾

AUVERGNE – SANCY & CANTAL

Vulkanwandern im grünen Herzen Frankreichs

HIGHLIGHTS

Am vulkanischen Plateau der „Grünen Wüste“ erklimmen Sie den Berg von Chamaroux und genießen den Ausblick auf das Sancy-Massiv. Im beschaulichen Dorf Murat ziehen vor allem die Häuser aus Vulkan- gestein die Blicke auf sich.

LEISTUNGEN

- Übernachtungen mit Frühstück
- Gepäcktransfer
- Reiseunterlagen inkl. GPS-Daten/App
- Servicehotline
- 1 Transfer Flughafen/Bahnhof
- 7 Abendessen



ab 1.359,-



🌐 CODE: FR-AUWBM-08X | 🛏️ 8/7 | 🏠 täglich 01.05. – 14.10. | ➡️

MALERISCHE PROVENCE

Die schönsten Dörfer im Luberon

HIGHLIGHTS

Inmitten duftender Lavendelfelder liegt das Kloster Sénanque und Isle-sur-la-Sorgue gilt als Venedig des Lubérons. Kommt Ihnen Gordes bekannt vor? Die Stadt dient häufiger als Filmkulisse.

LEISTUNGEN


- Übernachtungen mit Frühstück
- Gepäcktransfer
- Reiseunterlagen
- Servicehotline
- Transfers gemäß Programm
- 1 Abendessen
- 1 Lunchpaket



ab 979,-



🌐 CODE: FR-PRWIS-07X | 🛏️ 7/6 | 🏠 täglich 01.03. – 25.06. und 26.08. – 15.11. | ↻



DORDOGNE PÉRIGORD MIT CHARME

Wandern und Schlemmen

Der Dordogne folgen Sie durch das Périgord vorbei an wunderbaren Schlössern, mittelalterlichen Kleinstädten und Zeugnissen aus der Steinzeit. Das Périgord ist bekannt für ihr reiches historisches Erbe, das milde Klima und die famose Küche, die zu den besten Frankreichs zählt. Die kulinarischen Hochgenüsse bestimmen einen Großteil des „Art de Vivre“ im Périgord.

REISEVERLAUF

- 1. TAG:** Anreise nach Sarlat-la-Canéda
- 2. TAG:** Rundwanderung Sarlat
☞ ca. 3 h ☞ 7 km ⚡ 10 m ⚡ 10 m
- 3. TAG:** Sarlat-la-Canéda – Domme
☞ ca. 5 h ☞ 18 km ⚡ 330 m ⚡ 370 m
- 4. TAG:** Domme – Les Eyzies
☞ ca. 3 h ☞ 13 km ⚡ 150 m ⚡ 280 m
- 5. TAG:** Rundwanderung „Dordogne & Vézère“
☞ ca. 3,5 h ☞ 16 km ⚡ 310 m ⚡ 300 m
- 6. TAG:** Les Eyzies – Montignac
☞ ca. 4,5 h ☞ 19 km ⚡ 460 m ⚡ 380 m
- 7. TAG:** Rundwanderung „Höhlen von Lascaux“
☞ ca. 2,5 h ☞ 9 km ⚡ 200 m ⚡ 200 m
- 8. TAG:** Abreise oder Verlängerung

LEISTUNGEN

- Übernachtungen in charmanten Hotels
- Gepäcktransfer
- Reiseunterlagen inkl. GPS-Daten/App
- Servicehotline
- Transfers gemäß Programm

ab 999,-

HIGHLIGHTS

Genuss und Kultur in Verbindung mit komfortablen Hotels erwartet Sie. Staunen Sie über die beeindruckenden Malereien in den Höhlen von Lascaux und flanieren Sie durch das hübsche Domme.

 CODE: FR-DDWSM-08X |  8/7 |  täglich 01.03. – 31.10. |  



DOURO-TAL MIT CHARME

Kultur und Genuss im Tal der Verzauberung

Im sogenannten „Tal der Verzauberung“ erwandern Sie die malerischen Hänge und Täler dieser einmaligen Weltkulturerbelandschaft. Auf einsamen Wegen und immer den blau glitzernden Douro im Blick, gelangen Sie von einem Dorf zum nächsten. Einheimische Weingüter, die zur Verkostung der preisgekrönten Tafel-, Port- und Muskatellerweine locken, säumen Ihren Weg.

LEISTUNGEN

- Übernachtungen in charmanten Hotels mit Frühstück
- Gepäcktransfer
- Reiseunterlagen inkl. GPS-Daten/App
- Servicehotline
- 2 Transfers
- 2 Abendessen
- 5 Lunchpakete

REISEVERLAUF

- 1. TAG:** Anreise nach Pinhão
- 2. TAG:** Pinhão – Vilarinho de São Romão
☞ ca. 3 bis 4 h ☞ 9 km ⚡ 590 m ⚡ 260 m
- 3. TAG:** Rundwanderung Fluss Pinhão
☞ ca. 4 bis 5 h ☞ 13 km ⚡ 510 m ⚡ 510 m
- 4. TAG:** Vilarinho de São Romão – Alijô
☞ ca. 5 bis 6 h ☞ 16 km ⚡ 630 m ⚡ 630 m
- 5. TAG:** Rundwanderung São Mamede de Ribatua
☞ ca. 4 bis 5 h ☞ 15 km ⚡ 370 m ⚡ 370 m
- 6. TAG:** Alijô – Casal de Loivos
☞ ca. 4 bis 5 h ☞ 14 km ⚡ 230 m ⚡ 450 m
- 7. TAG:** Casal de Loivos – Porto
☞ ca. 2 bis 3 h ☞ 6 km ⚡ 60 m ⚡ 470 m
- 8. TAG:** Abreise oder Verlängerung



ab 1.099,-

HIGHLIGHTS

An den Hängen über dem Douro genießen Sie famose Ausblicke, zum Ende der Tour wartet Porto. Flanieren Sie dabei durch Rua das Flores und besuchen Sie einen Portweinkeller.



 CODE: PO-NOWPP-08X |  8/7 |  täglich 01.03. – 31.10. | 

REISEVERLAUF

1. TAG: Anreise nach Pollença

2. TAG: Küstenwanderung auf der Halbinsel Alcúdia

☉ ca. 5,5h ↔ 15km ⚙ 690m ≈ 820m

Die Route führt entlang der Küstenlinie und hinauf zu einer traumhaften Felsspitze. Ein Serpentinweg mit Panoramablicken ohne Ende und die Möglichkeit zum Bad in der türkisblauen Bucht Coll Baix führt Sie über sanfte Gipfel zurück nach Alcúdia.

3. TAG: Pollença – Orient/Alaró

☉ ca. 4 bis 4,5h ↔ 11km ⚙ 220m ≈ 540m

Kurzer Transfer zum Cuber Stausee. Auf dem Weg durch die beeindruckende Serra de Tramuntana lassen Sie Ihre Augen über die sonnige Steilküste schweifen. Vorbei am Landgut Coma Sema gelangen Sie ins zauberhafte Orient-Tal.

4. TAG: Rundwanderung Castell d'Alaró

☉ ca. 4h ↔ 12km ⚙ 490m ≈ 510m

Heute steht die Erkundung des Orient-Tals, dem Obstgarten Mallorcas, auf Ihrem Programm. Durch Steineichenwälder und mit Ausblicken auf die malerische Landschaft marschieren Sie dem Castell d'Alaró entgegen.

5. TAG: Orient/Alaró – Bunyola – Sóller

☉ ca. 5h ↔ 14km ⚙ 440m ≈ 680m

Einen der Gipfel, den Penyals d'Honor, erwandern Sie auf Ihrer Tour in Richtung Bunyola. Von Bunyola fahren Sie mit der alten Straßenbahn „Roter Blitz“ nach Sóller.

6. TAG: Postweg von Deia nach Sóller

☉ ca. 4h ↔ 10km ⚙ 300m ≈ 430m

Transfer in den Künstlerort Deia. In der Bucht von Deia startet Ihre Wandertour entlang der Felsenküste und über den romantischen Postweg nach Sóller.

7. TAG: Abreise oder Verlängerung

MALLORCA FINCA-WANDERN MIT CHARME

Die schönsten Routen der Sonneninsel

Diese Wanderreise spiegelt den Facettenreichtum der Sonneninsel perfekt wider. So zeigt sich der Norden karg, jedoch mit betörenden Ausblicken auf die Küste und türkisblaue Badebuchten. Traumhafte Panoramen mit Blick auf die atemberaubende Westküste und das Tramuntana-Gebirge erwarten Sie zum Abschluss Ihrer Reise im Wanderparadies Sóller.



ab 999,-

HIGHLIGHTS

Grandiose Ausblicke, einladende Buchten zum Verweilen, die malerischen Bergdörfer der Tramuntana – erwandern Sie Mallorca! Erholen Sie sich in Finca mit Garten und Pool.

LEISTUNGEN

- Übernachtungen in charmanten Hotels mit Frühstück
- Gepäcktransfer
- Persönliche Toureninformation
- Reiseunterlagen inkl. GPS-Daten/App
- Servicehotline
- 1 Fahrt Nostalgiebahn
- Transfers gemäß Programm



🌐 CODE: ES-MAWPS-07X | 🛏️ 7/6 | 📅 SA 10.02. – 22.06. und 07.09. – 19.10. | ➡️

Wanderurlaub für **RUHESUCHENDE** und **GENIESSER**



Nicht jeder Wanderschuh passt an jeden Fuß, und auch nicht jede Wanderreise passt zu jedem Gast. Die individuellen Wünsche und Ansprüche sind unterschiedlich: Der eine liebt flaches Flanieren durch die Natur, der andere mag gerne sportlich und möchte ambitioniert hinauf auf viele Gipfel. Daher hat Eurohike seine Reisen zur einfacheren Orientierung in vier allgemeine Schwierigkeitsgrade eingeteilt. Wanderneulingen und allen, bei denen Entspannung und ausreichend Zeit abseits der Pfade großgeschrieben wird, ist die Kategorie „Genusswandern“ zu empfehlen.

ENTSPANNT WANDERN

Für all jene, die sich gerne in freier Natur bewegen, entspannt das Reiseziel entdecken und trotzdem den Urlaub nicht zu sportlich gestalten möchten, sind unsere Wanderreisen der Kategorie „Genusswandern“ die ideale Option. Bei diesen Touren bleibt ausreichend Zeit für Aktivitäten abseits der Wanderpfade, für Kultur und kulinarische Genüsse. Die Routenführung ist meist flach, die Wege selbst sind bestens beschildert und markiert. Der verlässliche Gepäcktransfer von Hotel zu Hotel ist wie immer garantiert im Service-Angebot mit dabei.

UNSERE SCHÖNSTEN REISEN FÜR GENUSSWANDERER

01 Kitzbühel Sternwandern mit Charme |
Entspanntes Gipfelglück in den Tiroler Alpen | 7 Tage

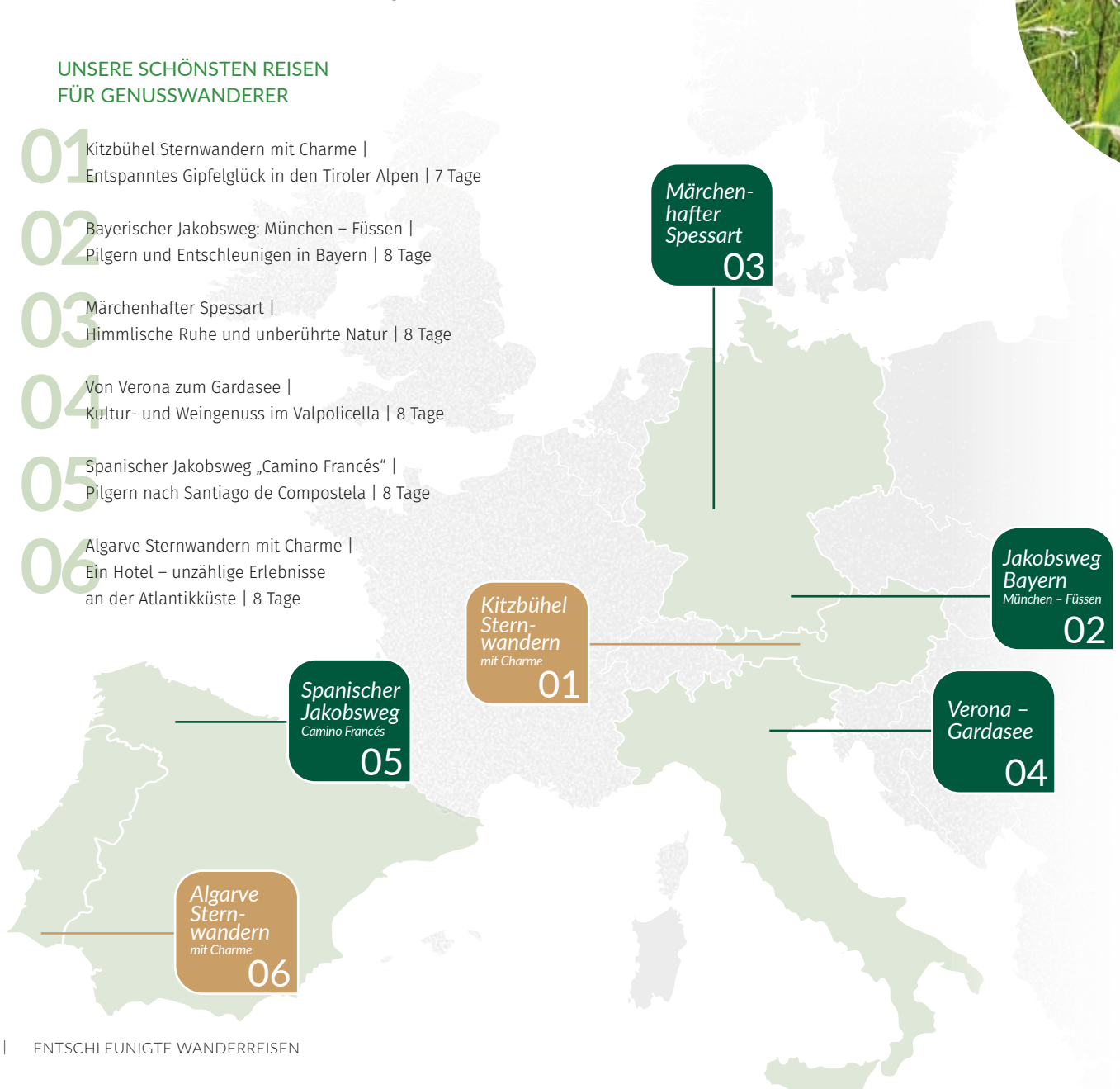
02 Bayerischer Jakobsweg: München – Füssen |
Pilgern und Entschleunigen in Bayern | 8 Tage

03 Märchenhafter Spessart |
Himmlische Ruhe und unberührte Natur | 8 Tage

04 Von Verona zum Gardasee |
Kultur- und Weingenuß im Valpolicella | 8 Tage

05 Spanischer Jakobsweg „Camino Francés“ |
Pilgern nach Santiago de Compostela | 8 Tage

06 Algarve Sternwandern mit Charme |
Ein Hotel – unzählige Erlebnisse
an der Atlantikküste | 8 Tage





GENUSSWANDERN KURZ ERKLÄRT

Zu Beginn die Frage: Was bedeutet der Begriff „Wandern“ eigentlich? Definiert wird Wandern als eine Form des Gehens über mehrere Stunden. Wandern ist eine Beschäftigung in der Freizeit bzw. eine Sportaktivität mit unterschiedlichen Schwierigkeitsgraden. Die Tagesetappen unserer Kategorie „Genusswandern“ führen auf einfach zu begehenden Pfaden und gut ausgebauten Wanderwegen. Mit ein wenig Kondition und Ausdauer werden die täglichen Gehzeiten zwischen drei und max. viereinhalb Stunden zu einem genussvollen Erlebnis.

FÜR WEN IST DAS „GENUSSWANDERN“ BESONDERS EMPFEHLENSWERT?

- Für aktive Genießer, die nach einer schönen Tagesetappe alle Vorzüge der Wanderregion erleben möchten.
- Für Wandereinsteiger und Neulinge.
- Für die entspannte Wanderauszeit mit Ihrem Hund.
- Für all jene, die sich gerne in freier Natur bewegen, entspannt die Schönheit von Land und Leuten entdecken und trotzdem den Urlaub nicht zu sportlich gestalten möchten.
- Für Wanderer nach einer Rehabilitation und Wiedereinsteiger.
- Für aktive Familien mit Kindern.
- Für alle Genießer, die das Wandern auf eine besonders entspannte und ruhige Weise erleben möchten.

Hinweis: Bitte beachten Sie, dass auch bei einfachen Wanderungen vereinzelt ein steilerer Anstieg dabei sein kann. Das Durchhalten wird jedoch meist mit traumhaftem Ausblick belohnt.



WANDERN MIT CHARME

Noch mehr Komfort im Wanderurlaub

Auf den Wanderreisen mit Charme wird noch mehr Augenmerk auf die Unterbringung in besonderen Wohlfühlunterkünften mit einer erlesenen Ausstattung, regionstypischem Design und herrlichen kulinarischen Angeboten gelegt. Fast alle Hotels, Landhäuser oder Fincas bieten traumhafte Pool-, Sauna- oder Wellnessbereiche und eine herrliche Kulinarik mit regionalem Fokus – die ideale Möglichkeit für die aktive Erholung nach einem Wandertag an der frischen Luft.



Unsere Touren für Genusswanderer

Kitzbühel Sternwandern mit Charme ♡★	115
Salzburger & Tiroler Jakobsweg	116
Bayerischer Jakobsweg München – Füssen	116
Spessart	117
Rügen	117
Mecklenburger Fischland	117
Verona – Gardasee NEU	118
Montenegro	119
Apulien	119
Siebenbürgen & Karpaten	119
Verdon	120
Auvergne – Puy de Dome	120
Spanischer Jakobsweg	121
Portugiesischer Jakobsweg I	
Porto Santiago NEU	121
Portugiesischer Jakobsweg II	
Valencia – Santiago	121
Algarve Sternwandern ★	122

eurohike.at/genusswandern

REISEVERLAUF

1. TAG: Anreise nach Kitzbühel

2. TAG: Rundwanderung Bichlach

☉ ca. 4h ⌛ 12km ⚡ 250m ⚖ 250m

Vom Schwarzsee geht es entlang von traditionellen Bauernhöfen zu glitzernden Weihern. Genießen Sie den Ausblick auf das imposante Felsmassiv des Wilden Kaisers im Hintergrund.

3. TAG: Rundwanderung Kitzbüheler Horn

☉ ca. 4,5h ⌛ 14km ⚡ 200m ⚖ 1.350m

Per Seilbahn zum Kitzbüheler Horn. Nehmen Sie sich genügend Zeit, um den Rundum-Panoramablick und die Aussicht auf die umliegenden Gebirgsketten und unzähligen Gipfel in vollen Zügen auszukosten. Talwärts über Wiesen und vorbei an idyllischen Almen.

4. TAG: Rundwanderung Griesbachklamm

☉ ca. 4,5h ⌛ 11km ⚡ 500m ⚖ 500m

Kurze Busfahrt nach Erpfendorf. Über beeindruckende Hängebrücken und abenteuerliche Stege durchwandern Sie die Schlucht. Auf dem Jägersteig hinauf zur urigen Huberalm. Über einen Waldpfad steigen Sie hinab ans Ufer der Großsache, deren hübscher Uferweg Sie bis ins malerische Örtchen St. Johann führt.

5. TAG: Rundwanderung Tiroler Jakobsweg

☉ ca. 5h ⌛ 15km ⚡ 200m ⚖ 500m

Durch die Öffenschlucht gelangen Sie zur historischen Wallfahrtskirche St. Adolari und bis zum Ufer des türkisgrünen Pillersees. Auf 1.450m Höhe befindet sich das begehbare „Jakobskreuz“ samt Bergkapelle und Panoramaplatzform. Über den Blumenlehrweg abwärts ins Tal.

6. TAG: Rundwanderung Sintersbacher Wasserfall

☉ ca. 4,5h ⌛ 11km ⚡ 500m ⚖ 500m

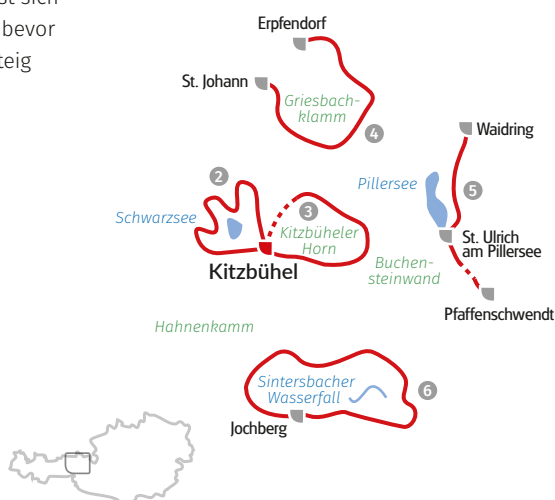
Von Jochberg steigen Sie durch den schattigen Sintersbacher Graben hinauf zum gleichnamigen Wasserfall. Die unbändige Kraft der Natur lässt sich hier noch einmal besonders intensiv spüren, bevor Sie beflügelt über den imposanten Drachensteig den Abstieg ins Tal antreten.

7. TAG: Abreise oder Verlängerung

BEZAUBERNDEN KITZBÜHEL MIT CHARME

Sternwandern in den Tiroler Alpen

Kitzbühel, einer der berühmtesten Wintersportorte der Alpen, ist im Sommer der perfekte Ausgangspunkt für eine Wanderwoche zum Genießen: Inmitten einer imposanten Bergwelt erstrecken sich grüne Wiesen, felsige Gipfel und liebevolle Almen soweit das Auge reicht. Unzählige Berggebiete warten darauf, entdeckt zu werden.



ab 959,-

HIGHLIGHTS

Streifen Sie in Kitzbühel durch den charmanten Ortskern, die Wanderetappen bringen Sie an tosende Wasserfälle und blühende Almen.

LEISTUNGEN

- Übernachtung im charmanten Hotel mit Frühstück
- Persönliche Toureninformation
- Reiseunterlagen inkl. GPS-Daten/App
- Servicehotline
- 1 Lunchpaket
- 1 Kitzbühel Alpen Sommer Card



🌐 CODE: AT-TIWKI-07D | 🏠 7/6 | 📅 täglich 18.05. – 22.09. | ⭐ 🐾



SALZBURGER & TIROLER JAKOBSWEG

Berge, Seen, Flüsse & Mozart

Von Grenzstein zu Grenzstein führt unsere Wanderreise am Jakobsweg durch das Salzburger Alpenvorland, den bayerischen Rupertiwinkel und vorbei an einer beeindruckenden Bergwelt nach Tirol ins Innere Gebirge. Auf dem Salzburger Jakobsweg finden sich interessante kirchliche Stätten, beeindruckende Wege und zauberhafte Landschaften, auf denen Sie zur inneren Ruhe finden.

REISEVERLAUF

- 1. TAG:** Anreise an die Trumer Seen/Umgebung
- 2. TAG:** Trumer Seen/Umgebung – Eugendorf
☉ ca. 6 h ☞ 23 km ⚡ 340 m ⚡ 360 m
- 3. TAG:** Eugendorf – Salzburg
☉ ca. 4 h ☞ 13 km ⚡ 130 m ⚡ 250 m
- 4. TAG:** Salzburg – Bad Reichenhall
☉ ca. 5,5 h ☞ 17 km ⚡ 190 m ⚡ 140 m
- 5. TAG:** Bad Reichenhall – Unken
☉ ca. 5,5 h ☞ 18 km ⚡ 180 m ⚡ 140 m
- 6. TAG:** Unken – Waidring
☉ ca. 6 h ☞ 21 km ⚡ 380 m ⚡ 160 m
- 7. TAG:** Waidring – St. Johann in Tirol
☉ ca. 4,5 bis 6,5 h ☞ 26 km ⚡ 320 m ⚡ 450 m
- 8. TAG:** Abreise oder Verlängerung

LEISTUNGEN

- Übernachtungen mit Frühstück
- Gepäcktransfer
- Persönliche Toureninformation
- Reiseunterlagen inkl. GPS-Daten/App
- Servicehotline
- 1 Transfer

ab 749,-

HIGHLIGHTS

Am Jakobsweg gelangen Sie an die Trumer Seen, den Irrsee und Wallersee, die mit Wassersport und Badegenuss locken. In Salzburg schlendern Sie durch die Altstadt, bei St. Johann in Tirol verzaubert der Blick auf den Wilden Kaiser.

🌐 CODE: AT-SBWJW-08X | 🛏 8/7 | 🏠 täglich 27.04. – 06.10. | ➔ 🐾



BAYERISCHER JAKOBSWEG

Von München nach Füssen

Ausgehend von München, der lebendigen bayerischen Hauptstadt an der Isar, erwandern Sie kleine Orte, in denen die Zeit stehen geblieben ist, und entdecken dabei eine Vielzahl an imposanten Klöstern, Kirchen mit den typischen Zwiebeltürmen und kleine Kapellen. Die wunderschöne Naturlandschaft mit grünen Wiesen und Wäldern, rauschenden Flüssen, Bächen und idyllischen Waldseen wirkt beruhigend auf Körper und Geist.

LEISTUNGEN

- Übernachtungen mit Frühstück
- Gepäcktransfer
- Persönliche Toureninformation
- Reiseunterlagen inkl. GPS-Daten/App
- Servicehotline
- 1 Transfer
- 1 Schifffahrt

REISEVERLAUF

- 1. TAG:** Anreise nach München
- 2. TAG:** München – Schäftlarn
☉ ca. 5 h ☞ 23 km ⚡ 300 m ⚡ 150 m
- 3. TAG:** Schäftlarn – Dießen am Ammersee
☉ ca. 4 bis 5 h ☞ 20 km ⚡ 150 m ⚡ 200 m
- 4. TAG:** Dießen am Ammersee – Weilheim
☉ ca. 5,5 h ☞ 26 km ⚡ 500 m ⚡ 500 m
- 5. TAG:** Weilheim – Peiting
☉ ca. 5 h ☞ 20 km ⚡ 500 m ⚡ 350 m
- 6. TAG:** Peiting – Buching
☉ ca. 5,5 h ☞ 24 km ⚡ 500 m ⚡ 500 m
- 7. TAG:** Buching – Füssen/Umgebung
☉ ca. 4,5 h ☞ 17 km ⚡ 300 m ⚡ 300 m
- 8. TAG:** Abreise oder Verlängerung



ab 889,-

HIGHLIGHTS

In München finden Sie Erholung im Englischen Garten, außerhalb warten der Ammersee und Kloster Andechs. Holzstege führen Sie durch das Moor von Wiesfilz, auf der letzten Etappe passieren Sie Neuschwanstein.



🌐 CODE: DE-MUWMF-08X | 🛏 8/7 | 🏠 SA 13.04. – 05.10. | ➔ 🐾

MÄRCHENHAFTER SPESSART

Auf den Spuren Schneewittchens durchs Räuberland

Die Wanderregion rund um den Naturpark Spessart lockt Besucher mit einer einzigartigen Vielfalt an Wanderwegen. Auf schattigen Pfaden durchqueren Sie eine nahezu unberührte Landschaft, am Himmel erstreckt sich das dichte Blätterdach der Wälder, dessen sanfte Melodie nur vom zwitschernden Gesang der unzähligen Vögel in den Bäumen und dem leisen Rascheln des Laubes unter den Sohlen der Wanderschuhe begleitet wird.

LEISTUNGEN

- Übernachtungen mit Frühstück
- Gepäcktransfer
- Reiseunterlagen inkl. GPS-Daten/App
- Servicehotline
- 1 Räuberland Kräuterlikör

Auch als 6-Tagestour und 5-Tagestour buchbar

REISEVERLAUF

- TAG:** Anreise nach Gemünden
🕒 ca. 5h ↔ 21km ⚡ 550m ⚡ 550m
- TAG:** Gemünden – Lohr
🕒 ca. 5h ↔ 21km ⚡ 550m ⚡ 550m
- TAG:** Lohr – Aschaffenburg
🕒 ca. 4h ↔ 15km ⚡ 450m ⚡ 450m
- TAG:** Rundwanderung Aschaffenburg
🕒 ca. 5h ↔ 18km ⚡ 450m ⚡ 400m
- TAG:** Aschaffenburg – Mespelbrunn/Umgebung
🕒 ca. 4,5h ↔ 15km ⚡ 500m ⚡ 450m
- TAG:** Rundwanderung Räuberland
🕒 ca. 4h ↔ 12km ⚡ 300m ⚡ 300m
- TAG:** Mespelbrunn/Umgebung – Aschaffenburg
🕒 ca. 5,5h ↔ 25km ⚡ 700m ⚡ 800m
- TAG:** Abreise oder Verlängerung



EUROHIKE ORIGINAL

ab 799,-

HIGHLIGHTS

Dreiflüssestadt Gemünden, auf Schneewittchens Spuren in Lohr und Schloss Johannisburg in Aschaffenburg – faszinierende Städte und die kulinarischen Highlights des Frankens komplettieren die Tour.



🌐 CODE: DE-SPWGA-08X | 🛏️ 8/7 | 🕒 täglich 04.05. – 06.10. | ➡️ 🐾

WANDERBARES RÜGEN

Die vielseitige Ostseeperle

HIGHLIGHTS

Traumhaftes Rügen! Die Kreidefelsen im Nationalpark Jasmund verzaubern genauso wie das Kap Arkona. Flanieren Sie durch Stralsund und Binz – und lassen Sie sich auf keinen Fall eine Fahrt mit dem "Rasenden Roland" entgehen!

LEISTUNGEN

- Übernachtungen mit Frühstück
- Gepäcktransfer
- Reiseunterlagen inkl. GPS-Daten/App
- Servicehotline
- 2 Fährfahrten
- 1 Transfer
- 1 Bahnfahrt



🌐 CODE: DE-MBWS-08B | 🛏️ 8/7 | 🕒 SO – FR 21.04. – 05.10. und SA 22.06. – 07.09. | 🔄



ab 739,-

MECKLENBURGER FISCHLAND

Mondäne Ostseebäder & stille Fischerdörfer

HIGHLIGHTS

Ruhe finden Sie bei den Wanderungen an der Ostseeküste, zunächst erwartet Sie aber das charmante Stralsund. In der Prerowbucht entspannen Sie am weißen Sandstrand, am Darßer Ort genießen Sie den Ausblick rund um den Leuchtturm.

LEISTUNGEN

- Übernachtungen mit Frühstück
- Gepäcktransfer
- Reiseunterlagen inkl. GPS-Daten/App
- Servicehotline
- Transfer gemäß Programm



🌐 CODE: DE-MBWRB-08B | 🛏️ 8/7 | 🕒 täglich 21.04. – 05.10. | 🔄



ab 699,-

VON VERONA ZUM GARDASEE

Wandern im Valpolicella

Die Stadt Verona mit ihrer antiken Geschichte ist der Ausgangspunkt Ihrer Wanderwoche. Durch Weinberge, vorbei an Villen, Burgen und Weinkellern, durchwandern Sie die Valpolicella Region, die sich durch edle Weine und eine bezaubernde Atmosphäre auszeichnet. Schritt für Schritt erreichen Sie schließlich den Gardasee, dessen Ufer mit wunderschönen kleinen Ortschaften übersät ist.

EUROHIKE
ORIGINAL



REISEVERLAUF

1. TAG: Anreise nach Verona

2. TAG: Verona – Parona di Valpolicella

☞ ca. 3,5 bis 4 h ☞ 13 km ⚡ 100 m ⚡ 100 m

Schreiten Sie in Richtung Westen der Etsch entlang, vorbei an den sieben Brücken, welche die beiden Flussufer in der Altstadt miteinander verbinden. Als ehemaliger Flusshafen ist Parona das Tor zur Weinregion.

3. TAG: Parona di Valpolicella – Fumane

☞ ca. 4 bis 5,5 h ☞ 10 km ⚡ 350 m ⚡ 550 m

Genießen Sie die eindrucksvolle Route durch die Weinberge und vorbei an zahlreichen Denkmälern romanischer Architektur. Sie durchqueren kleine Ortschaften wie Corrubbio, San Floriano und San Pietro in Cariano, bevor Sie nach Fumane kommen.

4. TAG: Ruhetag Fumane

☞ ca. 4 h ☞ 12 km ⚡ 450 m ⚡ 450 m

Heute genießen Sie einen Aufenthaltstag im einzigartigen Valpolicella: Entspannen Sie nach Herzenslust und spazieren Sie durch den beschaulichen Ort.

5. TAG: Fumane – Cavaion Veronese

☞ ca. 5 h ☞ 16 km ⚡ 450 m ⚡ 450 m

Nach dem Besuch der Ortschaft Gargagnago steigen Sie den Hügel hinauf, an dessen Spitze der zauberhafte Ort San Giorgio di Valpolicella liegt. Weiter geht es über Ponton, dem Zentrum der Marmorverarbeitung nach Cavaion Veronese, nur wenige Kilometer vom See entfernt.

6. TAG: Cavaion Veronese – Garda

☞ ca. 3,5 bis 4 h ☞ 10 km ⚡ 150 m ⚡ 200 m

Gemütlich wandern Sie in Richtung Gardasee, wo Sie auf den malerischen Ort Bardolino treffen. Zur Übernachtung geht es ins bekannte Garda, einen der typischen Orte am See.

7. TAG: Abreise oder Verlängerung

ab 699,-



HIGHLIGHTS

Von der bezaubernden Piazza delle Erbe in Verona wandern Sie entschleunigt durch die Valpolicella Weinberge, vorbei an prunkvollen Gärten und historischen Villen. Zum Abschluss genießen Sie das mediterrane Ambiente des Gardasees.

LEISTUNGEN

- Übernachtungen mit Frühstück
- Gepäcktransfer
- Reiseunterlagen inkl. GPS-Daten/App
- Servicehotline

🌐 CODE: IT-GAWVG-07X | 🛏️ 7/6 | 📅 täglich 30.03. – 12.10. | ➡️ 🐾 | NEUE REISE



DAS BESTE AUS MONTENEGRO

Ursprüngliche Nationalparks & die Bucht von Kotor

Auf Ihrer Wanderreise entdecken Sie die schönsten Landschaften des kleinen Landes an der Adria. Auf ausgewählten Wanderungen lernen Sie die Natur, Kultur und nicht zuletzt die oftmals spontan-herzliche Gastfreundschaft der Montenegriner kennen.

REISEVERLAUF

- TAG:** Anreise nach Zabljak
🕒 ca. 6h ⚡ 14km ⚡ 830m ⚡ 830m
- TAG:** Rundwanderung zur Crvena Greda
🕒 ca. 6h ⚡ 12km ⚡ 850m ⚡ 500m
- TAG:** Zabljak – Kolasin
🕒 ca. 6h ⚡ 12km ⚡ 850m ⚡ 500m
- TAG:** Kolasin – Cetinje
🕒 ca. 5h ⚡ 16km ⚡ 300m ⚡ 300m
- TAG:** Cetinje – Nationalpark Lovćen
🕒 ca. 2,5h ⚡ 8km ⚡ 50m ⚡ 50m
- TAG:** Nationalpark Lovćen – Kotor
🕒 ca. 3h ⚡ 10km ⚡ 270m ⚡ 270m
- TAG:** Rundwanderung zur Bucht von Kotor
🕒 ca. 5,5h ⚡ 14km ⚡ 750m ⚡ 750m
- TAG:** Abreise oder Verlängerung

LEISTUNGEN

- Übernachtungen mit Frühstück
- Gepäcktransfer
- Persönliche Toureninformation
- Reiseunterlagen inkl. GPS-Daten/App
- Servicehotline
- Transfers gemäß Programm
- 1 Lokale SIM-Karte



ab 1.069,-

HIGHLIGHTS

Durch den Durmitor Nationalpark ans Meer – mit dem Bobotov Kuk erwartet Sie der höchste Berg Montenegros, dazu gibt's regionale Küche auf der Alm Goles und die tiefste Schlucht Europas. Sightseeing in Cetinje muss einfach sein.



🌐 CODE: ME-MEWZK-08X | 🛏 8/7 | 🗓 täglich 20.05. – 31.10. | ➔

KÜSTENWANDERN APULIEN

Oliven, Orangenbäume und antike Fischerdörfer

HIGHLIGHTS

Das Wandern verbinden Sie mit Bädern im Meer und italienischen Spezialitäten wie frischem Fisch und hausgemachter Pasta. Der Mosaikfußboden der Kathedrale Santa Annunziata in Otranto ist ebenso beeindruckend wie die Ciolobucht.

LEISTUNGEN

- Übernachtungen mit Frühstück
- Gepäcktransfer
- Reiseunterlagen inkl. GPS-Daten/App
- Servicehotline
- 2 Abendessen



ab 799,-



🌐 CODE: IT-APWOL-08X | 🛏 8/7 | 🗓 täglich 20.03. – 26.07. und 01.09. – 31.10. | ➔

SIEBENBÜRGEN & KARPATEN

Wandern wie vor 100 Jahren

HIGHLIGHTS

Ruhige Dörfer und malerische Almen prägen Ihre Etappen. Viel Sehenswertes erwartet Sie in Schäßburg, darunter der Sturmturm und der Geburtsort Vlad Draculas. Die rumänische Küche gilt als sehr deftig – ideal nach den Wanderetappen!

LEISTUNGEN

- Übernachtungen mit Frühstück
- Gepäcktransfer
- Reiseunterlagen
- Servicehotline
- Transfers gemäß Programm
- 4 Abendessen



ab 635,-



🌐 CODE: RO-SNWSS-08X | 🛏 8/7 | 🗓 täglich 10.05. – 10.10. | ➔



GORGES DU VERDON

Wandern im Grand Canyon Frankreichs

Über Jahrtausende haben sich die türkisfarbenen Fluten des Verdon Flusses ihren Weg durch das mächtige Kalksteinmassiv zwischen den Provenzalischen Voralpen und den Ausläufern der Westalpen gegraben. Die dadurch entstandene Flusslandschaft bietet ein einzigartiges Wandererlebnis. Vom mittelalterlichen Dorf Castellane aus entdecken Sie den traumhaften Nationalpark von Verdon Schritt für Schritt.

REISEVERLAUF

- 1. TAG:** Anreise nach Castellane
- 2. TAG:** Castellane – Point Sublime
☉ ca. 5,5 h ↔ 21 km ⚡ 700 m ⚡ 780 m
- 3. TAG:** Point Sublime – La Palud-sur-Verdon
☉ ca. 6 h ↔ 15 km ⚡ 900 m ⚡ 800 m
- 4. TAG:** Rundwanderung La Palud-sur-Verdon
☉ ca. 6,5 h ↔ 18 km ⚡ 950 m ⚡ 900 m
- 5. TAG:** La Palud-sur-Verdon – Point Sublime
☉ ca. 6 h ↔ 18 km ⚡ 260 m ⚡ 990 m
- 6. TAG:** Point Sublime – Trigance
☉ ca. 5 h ↔ 12 km ⚡ 860 m ⚡ 860 m
- 7. TAG:** Abreise oder Verlängerung

LEISTUNGEN

- Übernachtungen mit Frühstück
- Gepäcktransfer
- Reiseunterlagen inkl. GPS-Daten
- Servicehotline
- Transfers gemäß Programm
- 1 Rücktransfer
- 2 Abendessen

ab 969,-

HIGHLIGHTS

In der Provence erwartet Sie der Grand Canyon Frankreichs – in der Verdonschlucht durchwandern Sie Felsspalten und überqueren Brücken. Hervorragende Ausblicke genießen Sie im Bergdorf Rougon.

🌐 CODE: FR-PRWCT-07X | 🛏️ 7/6 | 🏠 täglich 30.04. – 26.06. und 02.09. – 31.10. | ➡️



AUVERGNE – CHAÎNE DES PUYs

Vom Puy de Dôme zum Puy de Sancy

Die Chaîne des Puy's im Naturpark der Vulkane der Auvergne besteht aus vier großen Vulkanmassiven, die der Region ihren einzigartigen Charakter verleihen. Nirgendwo sonst in Frankreich findet sich eine so außergewöhnlich reiche Flora und Fauna, sanft eingebettet inmitten der schroffen Felslandschaft.

LEISTUNGEN

- Übernachtungen mit Frühstück
- Gepäcktransfer
- Reiseunterlagen inkl. GPS-Daten/App
- Servicehotline
- 1 Transfer
- 5 Abendessen

REISEVERLAUF

- 1. TAG:** Anreise nach Clermont-Ferrand
- 2. TAG:** Clermont-Ferrand – Laschamps
☉ ca. 5 bis 6 h ↔ 16 km ⚡ 700 m ⚡ 570 m
- 3. TAG:** Laschamps – Servières/Fontsalive
☉ ca. 6 bis 7 h ↔ 25 km ⚡ 650 m ⚡ 410 m
- 4. TAG:** Servières/Fontsalive – Le Mont Dore
☉ ca. 5 bis 6 h ↔ 22 km ⚡ 500 m ⚡ 690 m
- 5. TAG:** Le Mont Dore – Chaireire/Picherande
☉ ca. 5 bis 6 h ↔ 21 km ⚡ 940 m ⚡ 810 m
- 6. TAG:** Chaireire/Picherande – Besse
☉ ca. 5 bis 6 h ↔ 16 km ⚡ 370 m ⚡ 450 m
- 7. TAG:** Abreise oder Verlängerung



ab 1.229,-

HIGHLIGHTS

In der Chaîne des Puy's entdecken Sie Vulkane und imposante Berglandschaften, dazu erwarten Sie in der Auvergne der Merkur-Tempel und das Château de Montlosier.



🌐 CODE: FR-AUWCB-07X | 🛏️ 7/6 | 🏠 täglich 01.05. – 14.10. | ➡️

SPANISCHER JAKOBSWEG

Von Sarria nach Santiago de Compostela

HIGHLIGHTS

Grüne Landschaften, zahlreiche Gotteshäuser und mittelalterliche Brücken begleiten Sie am Jakobsweg nach Santiago de Compostela. Beeindruckend ist die Altstadt, eine Wohltat die galizische Küche in den landestypischen Restaurants.

LEISTUNGEN

- Übernachtungen mit Frühstück
- Gepäcktransfer
- Reiseunterlagen inkl. GPS-Daten/App
- Servicehotline
- 5 Abendessen
- 1 Pilgerpass



🌐 CODE: ES-JWSS-08X | 🛏️ 8/7 | 🏠 täglich 01.04. – 31.10. | ➔

ab 779,-



PORTUGIESISCHER JAKOBSWEG I

Von Porto nach Santiago de Compostela

HIGHLIGHTS

Ein Highlight reiht sich an das nächste bei dieser traumhaften Wanderreise. Entdecken Sie historische Städte, Flüsse und Wälder und wandern Sie auf traumhaften Wegen durch Portugal und Spanien.

LEISTUNGEN

- Übernachtungen mit Frühstück
- Gepäcktransfer
- Reiseunterlagen inkl. GPS-Daten/App
- Servicehotline
- 1 Transfer
- 1 Pilger-Kit: Pilgerpass und Muschel



🌐 CODE: PO-NOWPS-15X | 🛏️ 15/14 | 🏠 täglich 01.03. – 31.10. | ➔ | NEUES REISE

ab 1.059,-



PORTUGIESISCHER JAKOBSWEG II

Von Valença nach Santiago de Compostela

Ihre Wanderreise am Camino Portugues beginnt in der historischen Festungsstadt Valença in Nordportugal. Durch Wälder und Wiesen wandern Sie durch zahlreiche kleine Weiler und Dörfer, in denen die Zeit stehen geblieben zu sein scheint. Ziel Ihrer Wanderreise ist die Hauptstadt Santiago de Compostela mit ihrer weltberühmten Kathedrale.

LEISTUNGEN

- Übernachtungen mit Frühstück
- Gepäcktransfer
- Reiseunterlagen inkl. GPS-Daten/App
- Servicehotline
- 1 Pilgerpass

REISEVERLAUF

- TAG:** Anreise nach Valença
- TAG:** Valença – O Porriño
🕒 ca. 5 h 📏 20 km ⚡ 260 m 📉 280 m
- TAG:** O Porriño – Arcade
🕒 ca. 5,5 h 📏 22 km ⚡ 460 m 📉 450 m
- TAG:** Arcade – Pontevedra
🕒 ca. 3 h 📏 13 km ⚡ 240 m 📉 260 m
- TAG:** Pontevedra – Caldas de Reis
🕒 ca. 5 h 📏 22 km ⚡ 220 m 📉 230 m
- TAG:** Caldas de Reis – Padrón
🕒 ca. 4 bis 5 h 📏 19 km ⚡ 260 m 📉 280 m
- TAG:** Padrón – Santiago de Compostela
🕒 ca. 6 h 📏 25 km ⚡ 490 m 📉 240 m
- TAG:** Abreise oder Verlängerung



🌐 CODE: PO-NOWVS-08X | 🛏️ 8/7 | 🏠 täglich 01.03. – 31.10. | ➔

ab 579,-



HIGHLIGHTS

Den Minho entlang gelangen Sie zur Kathedrale von Tui und nach der Überquerung der Brücke von Arcade haben Sie sich frische Austern verdient. Durch ländliche Kulissen wandern Sie zum Ziel des Jakobsweges: Santiago de Compostela.

ALGARVE STERNWANDERN

Bezaubernde Atlantikküste

Auf dieser Wandertour erkunden Sie die weite Landschaft der östlichen Algarve mit ihren schmucken Dörfern, herrlichen Lagunen, kunsthistorischen Denkmälern und den ausgedehnten Naturschutzgebieten. Die Algarve ist bekannt für wunderschöne Strände und eine bezaubernde Küstenlandschaft, sie ist jedoch auch ein wahrhaftes Wanderparadies.

**EUROHIKE
ORIGINAL**



REISEVERLAUF
1. TAG: Anreise nach Tavira

2. TAG: Rundwanderung nach Cacela Velha & Cabanas

☞ ca. 4 h ☞ 14 km ⚡ 70 m ⚡ 100 m

Eine gemütliche Wanderung entlang der Küste zum reizenden Fischerdorf Cabanas. Durch Salzbecken, in denen zahlreiche Vogelarten leben, geht es zurück nach Tavira.

3. TAG: Rundwanderung „Ceramica“

☞ ca. 4,5 h ☞ 15 km ⚡ 150 m ⚡ 300 m

Sie wandern durch üppige Zitronen- und Orangengärten sowie entlang duftender Blumenwiesen. Wahlweise machen Sie einen Abstecher zum versteckten Wasserfall Pego do Inferno, bevor Sie zurück nach Tavira wandern.

4. TAG: Ruhetag

Eine ideale Gelegenheit zum Entspannen im Hotel und um die Sehenswürdigkeiten von Tavira zu besichtigen.

5. TAG: Rundwanderung nach Vila Real de Santo António

☞ ca. 4 h ☞ 14 km ⚡ 30 m ⚡ 30 m

Über Dünen, durch Pinienwälder und auf unberührten Stränden wandern Sie zur Flussmündung des Rio Guadiana. Ziel der Wanderung ist die charmante Stadt Vila Real de Santo António. Eine beschauliche Bahnfahrt mit der Regionalbahn Linha do Algarve bringt Sie wieder zurück ins Hotel.

6. TAG: Rundwanderung „Fischerdorf Fuzeta“

☞ ca. 4 h ☞ 16 km ⚡ 70 m ⚡ 50 m

Sie wandern entlang von Salzbecken und durch kleine Dörfer mit bunten Häusern und blühende Obstthaine. Am Ufer des ruhig fließenden Ria Formosa geht es am Rande der Lagune durch den Naturpark weiter und schließlich über weitläufige Felder zurück in die Altstadt Taviras.

7. TAG: Rundwanderung „Ilha de Tavira“

☞ ca. 3,5 h ☞ 13 km ⚡ 30 m ⚡ 30 m

Entdecken Sie die Insel von Tavira mit den schönsten Sandstränden der Region und dem weitläufigen Naturschutzgebiet Ria Formosa. Nach dem Besuch im kleinen Fischerdorf Santa Luzia wandern Sie über die Brücke der Lagune zur Insel. Vorbei am „Friedhof der Anker“ geht es über den Strand bis zum nördlichen Ende der Insel, von wo Sie ein Boot zurück nach Tavira bringt.

8. TAG: Abreise oder Verlängerung

Auch als 5-Tagestour buchbar

ab 629,-

HIGHLIGHTS

Das Wandern in Portugals berühmtester Küstenregion bringt Sie in Fischerdörfer wie Cabanas und Santa Luzia, an unberührte Strände und in sehenswerte Naturparks.

LEISTUNGEN

- Übernachtungen mit Frühstück
- Persönliche Toureninformation
- Reiseunterlagen inkl. GPS-Daten/App
- Servicehotline
- Transfers gemäß Programm
- Transfer vom/zum Flughafen Faro
- 1 Bootsfahrt



Pure
**RADREISE-
LUST** in ganz
Europa.

Sie wollen radeln ohne
Gepäck? Radurlaub mit
EUROBIKE heißt mit
Familie oder Freunden
aktiv sein, gemütlich
Land und Leute entde-
cken, völlig stressfrei und
PERFEKT ORGANISIERT.





**EURO
BIKE**
RADREISEN

**JETZT
BUCHEN!**

eurobike.at

Gratis-Infoline: 0800 0706333

Hikeline
Wanderführer



Über 80 Titel zu den schönsten Wanderzielen
finden Sie unter www.hikeline.com

VERLAGESTERBAUER



Durch die **NATUR** **WANDERN** für alle **SCHUHGRÖSSEN**

Gemeinsam in die Natur aufbrechen, herrliche Ausblicke genießen, sich einfach lebendig fühlen. Alles, was für eine „klassische“ Wanderreise gilt, trifft auf aktiven Familienurlaub ebenso zu. Vielleicht sogar noch ein wenig mehr und intensiver. Kleine Abenteuer am Wegesrand erleben, auf kunterbunten Blumenwiesen flatternden Schmetterlingen hinterherjagen, den lockenden Felsbrocken dort vorne bezwingen. „Kleine“ Wanderer lassen einen die Welt mit anderen Augen sehen.



SÜDTIROL FÜR FAMILIEN

Unglaublich viel Sonnenschein, duftende Apfelwiesen und Weinreben und unvergleichliche Ausblicke auf die Gipfel der Ötztaler und Ortler Alpen: So zeigt sich Südtirol von seiner allerschönsten Seite – gerade auch für Familien! Die charakteristischen Waalwege sind wie gemacht für entspannte Wandertouren mit Kindern. Die Bewässerungskanäle mit tollen Wasserläufen laden immer wieder zu spielerischen Erkundungstouren ein. Doch es warten unzählige weitere Abenteuer: Klettersteige, Badeseen, Erlebniswege und spannende Museen.

So lässt sich die aufregende Vinschgauer Sagenwelt entdecken, die vielen Burgen und Schlösser am Wegesrand versprechen spannende Einblicke in frühere Jahrhunderte. Die Route durch den Vinschgau von Reschen hinunter bis nach Meran ist eingebettet in eine herrliche Naturlandschaft inmitten einer imposanten Bergkulisse, die auch junge Wanderer beeindruckt wird. Südtirol kombiniert Tiroler Gastfreundschaft wunderbar mit mediterranem Flair, zur Freude von Groß und Klein.

SPANNENDE PLÄTZE FÜR FAMILIEN IM SALZKAMMERGUT

Die Familien-Wanderreise startet mitten im Herzen des Salzkammerguts – in der traumhaften Kaiserstadt Bad Ischl. Hier können kleine und große Prinzessinnen auf den Spuren von Kaiserin Sissi wandeln. Am Altauseer See kann man sich ins erfrischende, kühle Nass stürzen, sein glasklares und einzigartig schimmerndes Wasser machen den See zum vielleicht schönsten Alpensee überhaupt. In Hallstatt geht es mit der Salzbergbahn auf die 360 Meter hohe Aussichtsplattform, den Skywalk. Das Weltkulturerbe mit dem Salzbergwerk und der Ortschaft beeindruckt alle Besucher. Und wer immer noch nicht genug bekommen hat, kann einfach verlängern und noch unglaublich viel mehr im Salzkammergut entdecken: die Eishöhle, die „5 Finger“ am Krippenstein, den Wasserfall Wildbachstrub mit Gletscherlehrweg uvm.



AKTIVREISEN FÜR DIE GANZE FAMILIE

Auf einige Dinge ist dabei besonders zu achten: Passen die Gehzeiten auch für die Kids? Welche Route ist für die Kleinen machbar? Ist ausreichend Zeit für Erholungspausen eingeplant? Warten genug passende Einkehrmöglichkeiten an der Strecke und was kann man abseits des Weges erleben? Das Team von Eurohike sorgt mit jahrelangem Wander-Know-how dafür, dass alle wichtigen Grundregeln bei den Wanderreisen für Familien berücksichtigt werden, die bewährten Vorteile wie der verlässliche Gepäcktransfer und die Service-Hotline während der Tour selbstverständlich immer inklusive. Unsere rundum organisierten, familienfreundlichen Wanderreisen bringen Erholung für Kinder, Eltern oder Großeltern auf den Punkt. So steht dem Wanderglück Hand in Hand mit Kindern nichts mehr im Wege.



KLEINE SCHRITTE – GROSSE WANDERERLEBNISSE

Auf Michael und seine Familie wartete im Sommer das südlichste Bundesland Deutschlands. Ein Reiseziel, das wie maßgeschneidert für herrliche Wandertage mit der ganzen Familie ist. Ausgehend von Bayrischzell führt diese Familientour auf besonders guten Wanderwegen vorbei am malerischen Tegernsee auf den Riederstein, zum Schliersee, zum Spitzingsee und zum Wendelstein.



“
Während wir Eltern mit teils anspruchsvollen Wanderungen und unfassbaren Ausblicken belohnt werden, gibt es für Kids Abwechslung pur.

Michael Kröll, Leitung
Projektmanagement & IT

Gründe für einen Familienurlaub mit Eurohike

(WANDER) ERLEBNIS FÜR KLEIN UND GROSS


Zahlreiche kleine Abenteuer warten entlang der Strecke

FEDERLEICHTES WANDERN

Dank Gepäcktransfer unbeschwert in den Wanderurlaub

SORGFÄLTIG AUSGEWÄHLTE UNTERKÜNFTE

Die perfekte Erholung für die ganze Familie



MEHR ERFAHREN ÜBER
FAMILIEN-WANDERREISEN



Unsere Wanderreisen für Familien

Salzkammergut Almwandern für Familien	127
Salzkammergut Flüsse & Seen für Familien	128
Pinzgau für Familien	128
Bayern für Familien	129
Moselsteig für Familien	130
Südtirol Reschen – Meran für Familien	131

eurohike.at/familienreisen

REISEVERLAUF

1. TAG: Anreise an den Wolfgangsee

2. TAG: Almenrunde hoch über dem Wolfgangsee

☞ ca. 4 bis 5 h ☞ 14 km ⚡ 480 m ⚡ 470 m

Vom Ufer des Wolfgangsees geht's hinauf zu den ersten Almen und zum Wildtiergehege Kleefeld. Auf der Rückseite des Sparbergpfels wandern Sie zur Schartenalm. Auf Ihrem Rückweg treffen Sie auf eine Jausenstation mit traumhaftem Blick auf St. Wolfgang.

3. TAG: Wolfgangsee – Genneralm

☞ ca. 5 h ☞ 16 km ⚡ 580 m ⚡ 780 m

Vom Mozartdorf St. Gilgen schweben Sie mit der Seilbahn zum Zwölferhorn. Entlang eines Panoramawegs gelangen Sie an einen rauschenden Wasserfall und durch Wälder zur Genneralm.

4. TAG: Almenrunde auf der Genneralm

Entweder legen Sie einen gemütlichen Ruhetag auf der Alm ein und entdecken das Almleben mit den Kühen und der Käseproduktion. Oder Sie unternehmen eine Wanderung auf eine der zahlreichen Almen.

5. TAG: Genneralm – Postalm

☞ ca. 4 bis 5 h ☞ 17 km ⚡ 590 m ⚡ 530 m

Ihre Wanderroute führt durch ein idyllisches Hochtal mit zahlreichen kleinen Almhütten inmitten der Bergänge. Auch hier genießen Sie wieder zwei gemütliche Übernachtungen auf einer urigen Almhütte.

6. TAG: Almenrunde auf der Postalm

Nach Lust und Laune wandern Sie entweder entspannt auf dem Almblumenweg, unternehmen eine große Almenrunde oder steigen auf einen der vielen kleinen oder größeren Gipfel. Eine zünftige Einkehr gehört natürlich auch dazu.

7. TAG: Postalm – Wolfgangsee

☞ ca. 4 bis 5 h ☞ 12 km ⚡ 150 m ⚡ 930 m

Zum Abschluss Ihrer Woche können Sie entweder noch einmal eine schöne Wanderung hinab zum Wolfgangsee und zu Ihrem Etappenziel unternehmen oder eine der Attraktionen Ihrer Salzkammergut-Card entdecken.

8. TAG: Abreise oder Verlängerung

SALZKAMMERGUT ALMWANDERN FÜR FAMILIEN

Kuhglocken, Holzhütten und köstliche Almjause

Während der Wanderreise für Familien im Salzkammergut erwarten Sie herrliche Fernblicke auf den Wolfgangsee, ins Tote Gebirge, zum Dachsteingletscher und in die Hohen Tauern. Zwischendurch machen Sie immer wieder Rast auf einer der Almen. Die vielen urigen Almen der Osterhorngruppe östlich von Salzburg erfreuen alle Kinderherzen.



**EUROHIKE
ORIGINAL**



ab 689,-

HIGHLIGHTS

Almen soweit das Auge reicht, Natur pur und das Wildtiergehege Kleefeld: Wandern im Salzkammergut macht tierischen Spaß.

LEISTUNGEN

- Übernachtungen mit Frühstück
- Gepäcktransfer
- Persönliche Toureninformation
- Reiseunterlagen inkl. GPS-Daten/App
- Servicehotline
- 1 Seilbahnfahrt
- 1 Kasnockn-Essen bei Almübernachtung Genneralm
- 1 Salzkammergut Erlebnis-Card



CODE: AT-SKWAL-08X-FAM



8/7



FR bis inkl. MO 07.06. – 09.09.





SALZKAMMERGUT FLÜSSE & SEEN FÜR FAMILIEN

Die schönsten Plätze im Wanderparadies

Saftige Wiesen, mächtige Wälder und blaugüne Seen. So erlebnisreich wie das Salzkammergut selbst ist auch unsere Wanderreise für Familien entlang von Flüssen & Seen. Sie starten direkt im Herzen des Salzkammergutes – in Bad Ischl. Sie erleben den Sinneswunderweg, finden Freunde im Streichelzoo oder haben Spaß beim Thermenbesuch – der Kurort aus Kaiserzeiten hat nichts von seinem Charme verloren.

ab 829,-

HIGHLIGHTS

Genießen Sie das Flair in Bad Ischl, am Siriuskogel warten Streichelzoo und Aussichtsturm und am Altausseeer See verbinden Sie Wandern mit Badespaß. Der Ausblick am Skywalk über Hallstatt macht sprachlos.

- 1. TAG:** Anreise nach Bad Ischl
- 2. TAG:** Rundwanderung Bad Ischl
🕒 ca. 1 bis 2 h 📏 4 km ⚡ 130 m ⚡ 130 m
- 3. TAG:** Bad Ischl – Bad Goisern
🕒 ca. 3,5 h 📏 10 km ⚡ 100 m ⚡ 50 m
- 4. TAG:** Bad Goisern – Ausseerland
🕒 ca. 3 bis 5 h 📏 13 km ⚡ 50 m ⚡ 50 m
- 5. TAG:** Ausseerland – Obertraun/Hallstatt
🕒 ca. 4 bis 5 h 📏 14 km ⚡ 150 m ⚡ 300 m
- 6. TAG:** Rundwanderung Hallstatt
🕒 ca. 3 bis 4 h 📏 3 km ⚡ 0 m ⚡ 300 m
- 7. TAG:** Obertraun/Hallstatt – Bad Ischl
🕒 ca. 3 bis 4 h 📏 10 km ⚡ 50 m ⚡ 50 m
- 8. TAG:** Abreise oder Verlängerung

LEISTUNGEN

- Übernachtungen mit Frühstück
- Gepäcktransfer
- Persönliche Toureninformation
- Reiseunterlagen inkl. GPS-Daten/App
- Servicehotline
- 2 Bahnfahrten
- 2 Schifffahrten
- 1 Salzkammergut Erlebnis-Card

🌐 CODE: AT-SKWBB-08X-FAM | 🛏️ 8/7 | 🕒 täglich 11.05. – 29.09. | 🔄 🐾



SALZBURGER PINZGAU FÜR FAMILIEN

Erlebniswandern in den Alpen

Unzählige Abenteuer warten auf die kleinen Wanderer: So geht es durch den Baumzipfelweg, Sie helfen dem Drachen Schmidolin bei seiner Feuertaufe, rutschen vergnügt im Waldrutschenpark dem Tal entgegen und absolvieren die lustigen Stationen auf Montelino's Erlebnisweg. Da wird es fast schon zur Nebensache, dass Sie in einer der schönsten Wanderregionen Österreichs unterwegs sind.

LEISTUNGEN

- Übernachtungen mit Frühstück
- Gepäcktransfer
- Reiseunterlagen inkl. GPS-Daten/App
- Servicehotline
- 1 Schifffahrt
- 1 Almjause
- 1 JOKER CARD
- 1 Zell am See-Kaprun Sommerkarte
- 1 Hochkönig Card

- 1. TAG:** Anreise nach Saalbach/Hinterglemm
- 2. TAG:** Rundwanderung Saalbach/Hinterglemm
🕒 ca. 3 bis 4 h 📏 11 km ⚡ 450 m ⚡ 450 m
- 3. TAG:** Saalbach/Hinterglemm – Zell am See
🕒 ca. 2 bis 3 h 📏 3,5 km ⚡ 0 m ⚡ 400 m
- 4. TAG:** Rundwanderung Zell am See
🕒 ca. 3 h 📏 4 km ⚡ 100 m ⚡ 150 m
- 5. TAG:** Zell am See – Maishofen
🕒 ca. 4 h 📏 10 km ⚡ 450 m ⚡ 450 m
- 6. TAG:** Maishofen – Saalfelden – Maria Alm
🕒 ca. 4 h 📏 11 km ⚡ 300 m ⚡ 270 m
- 7. TAG:** Rundwanderung Maria Alm
🕒 ca. 3 h 📏 6 km ⚡ 70 m ⚡ 450 m
- 8. TAG:** Abreise oder Verlängerung



ab 869,-

HIGHLIGHTS

Treffen Sie auf der Schmittenhöhe den Drachen Schmidolin, wagen Sie sich in den Hochseilpark und überqueren Sie die „Golden Gate Brücke der Alpen“. Per Schiff geht es über den Zeller See und mit der Natrubahn auf den Prinzenberg.



🌐 CODE: AT-ZEWSM-08X-FAM | 🛏️ 8/7 | 🕒 SA, SO 25.05. – 15.09. | 🔄 🐾

BAYERN FÜR FAMILIEN

Vom Tegernsee zum Wendelstein

REISEVERLAUF

1. TAG: Anreise nach Bad Wiessee

2. TAG: Rundwanderung zum Riederstein

🕒 ca. 3 bis 4 h 📏 9 km ⚡ 420 m ⚓ 450 m

Auf abwechslungsreichen Höhenwegen wandern Sie zum Berggasthaus Galaun. Bergab geht's durch das Alpbachtal an den Tegernsee.

3. TAG: Bad Wiessee – Schliersee

🕒 ca. 4 bis 4,5 h 📏 16 km ⚡ 420 m ⚓ 380 m

Je nach Übernachtungsort geht es noch einmal mit dem Schiff zum Start der Wanderung. Nach einer kurzen Verschnaufpause am Berggasthof mit Blick auf den Tegernsee wandern Sie entspannt hinunter zum Familienspaß Oedberg mit Kletterwald, Sommerrodelbahn und Streichelzoo. Anschließend führt Ihr Weg gemütlich an das Ufer des Schliersees. Über den Bootshafen geht es in den Kurpark direkt am Ufer des Schliersees.

4. TAG: Rundwanderung zum Spitzingsee

🕒 ca. 3 bis 4 h 📏 13 km ⚡ 390 m ⚓ 60 m

Am Morgen spazieren Sie entlang des Seeufer-Erlebnisweges nach Fischhausen. Weiter geht es bergab zum malerischen Spitzingsee. Per Bus nach Schliersee.

5. TAG: Schliersee – Bayrischzell

🕒 ca. 4 h 📏 9 km ⚡ 170 m ⚓ 520 m

Eine Seilbahnfahrt bringt Sie zur Bergstation am Taubenstein. Auf dem Höhenweg wandern Sie zum Rotwandhaus. Nach einer Einkehr führt Ihr Weg auf Alm- und Forstwegen wieder hinab an den Spitzingsee. Die öffentlichen Verkehrsmittel bringen Sie ins Etappenziel nach Bayrischzell.

6. TAG: Rundwanderung auf den Wendelstein

🕒 ca. 3,5 bis 4,5 h 📏 7 km ⚡ 380 m ⚓ 290 m

Am Wendelstein-Männlein-Weg wandern Sie über die Anhöhe des Nogg nach Osterhofen. Dort nehmen Sie die Wendelstein-Seilbahn, die Sie bis zur Bergstation bringt. Über die Wendelsteinkapelle geht es zum Gipfel mit dem Wetterobservatorium und weiter auf dem Panorama-Rundwanderweg zur Wendelsteinhöhle mit ihren begehbaren unterirdischen Gängen. Per Seilbahn schweben Sie wieder ins Tal, wo es gemütlich zurück nach Bayrischzell geht.

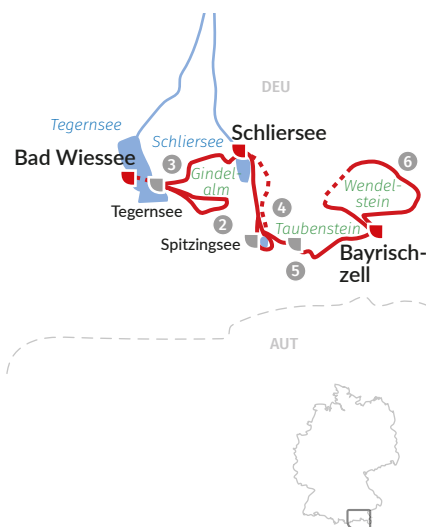
7. TAG: Abreise oder Verlängerung

Bayern präsentiert sich wie im Bilderbuch: prächtige Berggipfel, tiefblauglitzernde Seen, idyllische Almwiesen mit grasenden Kühen – und noch viel mehr! Auf herrlichen Panoramawegen erwandern Sie gemütlich die malerischen Berglandschaften. Schmackhafte Almspezialitäten warten auf den vielen Hütten.



EUROHIKE
ORIGINAL

ab 759,-



HIGHLIGHTS

Am Oedberg warten Sommerrodelbahn und Kletterwald, auf den Wendelstein fahren Sie mit der Seilbahn. Erfreuen Sie sich bei Kaspatzn an der bayerischen Küche.

LEISTUNGEN

- Übernachtungen mit Frühstück
- Gepäcktransfer
- Reiseunterlagen inkl. GPS-Daten/App
- Servicehotline
- 2 Seilbahnfahrten
- 1 Schifffahrt



🌐 CODE: DE-MUWBB-07X-FAM | 🛏️ 7/6 | 🏠 SA, SO 18.05. – 05.10. | ➔

BEST OF MOSELSTEIG FÜR FAMILIEN

Fluss-Schleifen, Weinberge & Fachwerkdörfer

Entdecken Sie die kleinen Fachwerkdörfer und die immergrünen Buchsbaumwälder, wandern Sie auf felsigen Höhenwegen und überqueren Sie die steilsten Weinhänge Europas. Fantastische Ausblicke auf die Fluss-Schleifen der Mosel erwarten Sie, genauso wie unzählige Weinberge, Burgen und die schönsten Panorama-Plätze hoch über dem Wasser.

EUROHIKE ORIGINAL



REISEVERLAUF

1. TAG: Anreise nach Bullay

2. TAG: Rundwanderung Bullay

☞ ca. 3 h ☞ 8 km ⚡ 150 m ⚡ 150 m

Kurze Bahnfahrt nach Reil. Vorbei an der Marienburg wieder hinab und über die Doppelstockbrücke zurück nach Bullay.

3. TAG: Rundwanderung Bullay

☞ ca. 3 bis 4 h ☞ 9 km ⚡ 300 m ⚡ 300 m

Mit der Moselweinbahn gelangen Sie zum Wanderstart in den Jugendstilort Traben-Trarbach. Steil bergauf zur Burg Grevenstein und auf dem Franzosensteig über Wendeltreppen und Steige direkt durch die Ruine. Ein alpines Wanderstück am Kirster Grat führt Sie aussichtsreich nach Enkirch. Abschließend per Bus am Ufer entlang nach Bullay.

4. TAG: Bullay – Cochem

☞ ca. 4 h ☞ 11 km ⚡ 350 m ⚡ 350 m

Ein Lehrpfad zum Weinbau bringt Sie auf die Anhöhe, wo Sie Wald- und Wiesenwege über dem Fluss bis auf den Petersberg geleiten. Nach der Rast beim Panoramaplatz am Eulenköpfchen erreichen Sie Neef. Durch den Kaiser Wilhelm Tunnel per Bahn nach Cochem.

5. TAG: Rundwanderung Cochem

☞ ca. 3,5 bis 4 h ☞ 10 km ⚡ 250 m ⚡ 250 m

Von Bruttig geht es durch die schattige Schlucht des Kabainerbaches aufwärts zur Aussichtsplattform am Eisernen Mast. Nachmittags bewundern Sie vom Wasser aus die Cochemer Reichsburg bei einer genussvollen Schifffahrt.

6. TAG: Cochem – Treis-Karden

☞ ca. 2 bis 3 h ☞ 7 km ⚡ 250 m ⚡ 250 m

Hinauf zum Pinnerkreuz, einer herrlichen Felskanzel über Cochem. Anschließend in den Wild- und Abenteuerpark. Auf Waldwegen hoch über dem Fluss zur legendären Rasthütte „Wingerts Budche“. Mit der Moselbahn in Ihr Ziel nach Treis-Karden.

7. TAG: Rundwanderung Treis-Karden

☞ ca. 4,5 h ☞ 13 km ⚡ 350 m ⚡ 350 m

Der eindrucksvolle Buchsbaumpfad empfängt Sie mit immergrünen Wäldern und steilen Felsstufen. Von Müden aus auf historischen Pilgerpfaden ins Hochland zur sagenhaften Burg Eltz. Nach Einkehr im Biergarten gemütlich am Bach entlang nach Moselkern und per Bahn zurück ins Hotel.

8. TAG: Abreise oder Verlängerung

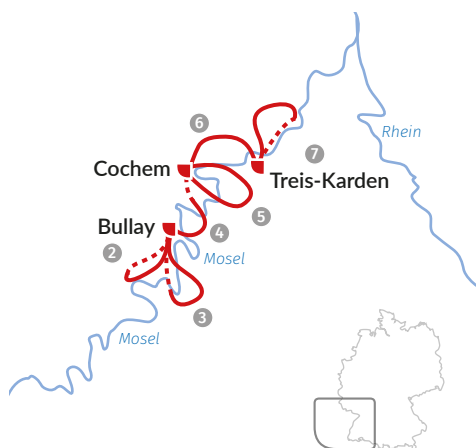
ab 759,-

HIGHLIGHTS

Buchsbaumwälder, Fachwerkhäuser und historische Gemäuer machen den Moselsteig zum Erlebnis. Dazwischen steigen Sie in die Moselweinbahn und fahren per Sessellift zum Pinnerkreuz.

LEISTUNGEN

- Übernachtungen mit Frühstück
- Gepäcktransfer
- Reiseunterlagen inkl. GPS-Daten/App
- Servicehotline
- 1 Panorama-Schifffahrt
- 1 Eintritt Abenteuer Wildpark Klotten



SÜDTIROL FÜR FAMILIEN

Von Reschen nach Meran für alle Schuhgrößen

REISEVERLAUF

1. TAG: Anreise nach Reschen

2. TAG: Reschen – Burgeis/Mals

☞ ca. 4 bis 5 h ☞ 16 km ⚡ 170 m ⚡ 600 m

Gemütlich wandern Sie entlang des herrlich glitzernden Reschensees. Weiter geht es durch St. Valentin. Anschließend wandern Sie entlang des Haidersees. Ab dem Südufer folgen Sie der plätschernden Etsch bis nach Burgeis.

3. TAG: Burgeis/Mals – Schluderns

☞ ca. 4 h ☞ 10 km ⚡ 160 m ⚡ 440 m

Los geht es entlang des Sonnensteigs. Hoch über Mals entlang des Malser Oberwaales wandern Sie weiter über den Tartscher Bichl zum „Ganglegg“. Zum Schluss geht es über imposante Brücken und hölzerne Steige über die Schlucht ins Etappenziel Schluderns.

4. TAG: Schluderns – Fahrt mit der Vinschgaubahn nach Kastelbell – Naturns/Umgebung

☞ Fahrzeit ca. 40 min / Gehzeit ca. 4 h ☞ 11 km

⚡ 350 m ⚡ 395 m

Sie starten Ihren Tag ganz gemütlich mit einer Fahrt mit der Vinschgaubahn durch die bunte Landschaft Südtirols bis nach Kastelbell. Von dort wandern Sie auf dem Schnalser Waalweg im Schatten des Mischwaldes über Kastelbell in Richtung Schloss Juval.

5. TAG: Naturns/Umgebung – Partschins

☞ ca. 3 bis 4 h ☞ 7 km ⚡ 270 m ⚡ 270 m

Hinauf auf dem Schlossweg, von wo aus Sie noch einmal den herrlichen Blick auf Naturns genießen können, wandern Sie entlang des Sonnenberger Panoramaweges. Angenehm abenteuerlich geht es zum Ende Ihrer Etappe über eine Hängebrücke nach Partschins, dem Tor zum Gebirgsmassiv der beeindruckenden Texelgruppe, die als größter Naturpark Südtirols gilt.

6. TAG: Partschins – Meran

☞ ca. 3 h ☞ 10 km ⚡ 220 m ⚡ 485 m

Ihre letzte Wanderetappe führt durch duftende Wein- und Apfelhaine und entlang eines abwechslungsreichen Waldweges zum Algunder Waalweg. Sie folgen dem beruhigenden Plätschern des Waalweges durch Weinberge weiter und genießen dabei den Blick über das gesamte Etschtal.

7. TAG: Abreise oder Verlängerung

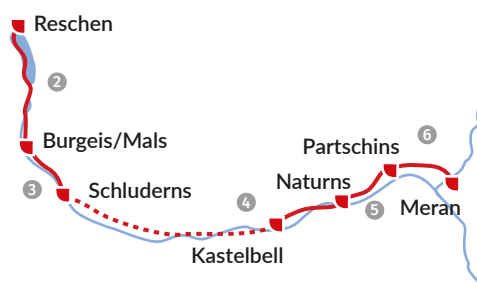
Auch als 8-Tagestour buchbar

In Südtirol scheint an mehr als 300 Tagen im Jahr die Sonne. Doch nicht nur die imposanten Ausblicke auf den größten Naturpark Südtirols, sondern auch die vielen charakteristischen Waalwege machen die Wanderreise in Südtirol zu einer wunderbaren Familientour. Die Wanderreise Südtirol für Familien – ein lustiger Wandurlaub für alle Schuhgrößen.



**EUROHIKE
ORIGINAL**

ab 789,-



HIGHLIGHTS

Die alten Bewässerungsanlagen bilden die Waalwege und die glitzernden Seen laden zum Baden ein. Von der Hexenhöhle bis zur Teufelsplatte erfahren Sie viel Interessantes auf den Sagenwegen.

LEISTUNGEN

- Übernachtungen mit Frühstück
- Gepäcktransfer
- Persönliche Toureninformation
- Reiseunterlagen inkl. GPS-Daten/App
- Servicehotline
- 1 Bahnfahrt



CODE: IT-SJWRM-07X-FAM



7/6



FR – MO 27.04. – 05.10. und täglich Saison 3



EINFACH NUR WANDERN

Alles rund um unsere Reisen

PERSÖNLICHE BERATUNG

Im Katalog können wir nur einen Bruchteil unserer Eindrücke wiedergeben. Deshalb möchten wir Ihnen gerne mehr über unsere Wanderprogramme erzählen. Rufen Sie uns an – wir rufen Sie auch gerne zurück. Oder senden Sie uns einfach eine E-Mail. Wir freuen uns auf Sie!

EUROHIKE-QUALITÄTSSIEGEL

Alle Eurohike-Originalreisen sind mit dem Qualitätssiegel gekennzeichnet.

Eurohike steht für:

- höchste Qualität und persönliche Betreuung
- Unterkünfte in sorgfältig ausgewählten Hotels
- detailliert geplante Wanderrouten
- keine Beschränkung der Gepäckstückzahl
- persönliche Toureninformation (mit wenigen Ausnahmen)
- ausführliche Reiseunterlagen inkl. Navigations-App
- auch für Alleinreisende buchbar

BUCHUNG

Am schnellsten und einfachsten buchen Sie über unsere Homepage [eurohike.at](https://www.eurohike.at)

EUROHIKE ORIGINAL

oder Sie senden uns eine Email an office@eurohike.at. Verbindlich wird die Anmeldung, sobald Sie die Buchungsbestätigung/Rechnung erhalten.

BUCHUNGSCODE

Bitte geben Sie bei der Buchung unbedingt den bei jeder einzelnen Reise angeführten Buchungscode an! Nur so kann die von Ihnen gewünschte Reisevariante korrekt zugeordnet werden.

UMBUCHUNGEN

Namensänderungen bei Reisenden sind bis 7 Tage vor Reisebeginn, Änderungen der Zimmerzahl und Zimmerart, oder Umbuchungen der selben Reise generell sind grundsätzlich bis 14 Tage vor Reisebeginn möglich – vorausgesetzt, die Hotels können diese Änderungen noch annehmen. Den Aufwand müssen wir verrechnen: je Umbuchung mind. EUR 50,-/Person. Umbuchungskosten bei Partner-Reisen bitte erfragen.

ZUSATZNÄCHTE

An vielen Start- und Zielorten bieten wir Zusatznächte an. Bei einigen Reisen sind Verlängerungen in den Etappenorten während der Wandertour möglich

– allerdings nur, wenn sie zusammen mit der Reise mitgebucht werden. Zusatznächte sind meist auch kurzfristig bei uns buchbar.

REISEVERSICHERUNG

Wir empfehlen den Abschluss einer Reiserücktrittsversicherung inkl. Reiseabbruchversicherung. Informationen zu weiteren Versicherungsmöglichkeiten, wie etwa zur Deckung von Kosten einer Unterstützung während der Reise einschließlich einer Rückbeförderung bei Unfall, Krankheit oder Tod, finden Sie nach gebuchter Reise unter [eurohike.at/reiseversicherung](https://www.eurohike.at/reiseversicherung) bzw. sind diese auch unserer Reisebestätigung beigefügt.

KINDER & FAMILIEN

Bei Eurohike-Originalreisen reisen Kleinkinder bis 5,99 Jahre gratis. Allfällige Kosten für Kinderbett oder Verpflegung bitten wir Sie direkt mit dem Hotel zu klären. **Kinderermäßigungen:** Mitreisende Kinder erhalten eine Ermäßigung auf Grundpreis und Zusatznächte als dritte Person im Doppelzimmer zweier Vollzahler: 0 bis 5,99 Jahre 100%, 6 bis 11,99 Jahre 50%, 12 bis 14,99 Jahre 25%,



ab 15 Jahren 10%. Alle unsere Wanderreisen speziell für Familien finden Sie unter eurohike.at/familienreisen

KEINE REGEL OHNE AUSNAHME

Unsere ausgewählten Partner-Veranstalter schnüren teilweise ein leicht unterschiedliches Leistungspaket. Soweit dies für eine Buchungsentscheidung relevant scheint, weisen wir im Katalog, im Web und in den Ausschreibungen im Leistungsblock darauf hin.

ANDERE LÄNDER, ANDERE SITTEN

Wir bemühen uns sehr, in allen Reise­ländern unseren bekannten Service zu bieten. Trotzdem sind manchmal geringe „Abstriche“ hinzunehmen. So ist in manchen Destinationen etwa das Frühstück einfacher bzw. sind Pünktlichkeit und Zeitangaben teils anders zu bewerten.

UNTERKÜNFTE

Für uns ist es eine Pflicht, Sie nach einem Wandertag in wohlthuender und angenehmer Atmosphäre unterzubringen. Daher sind wir bemüht, Hotels, Gasthöfe und Pensionen mit entsprechender Qualität zu reservieren. Bei einigen Touren bieten wir mehrere Hotelkategorien an. Einzelzimmer sind oft schwer zu bekommen – auch in unseren Regionen, besonders aber in südlichen Destinationen. Bitte beachten Sie bei der Beurteilung des Mehrpreises, dass dieser nicht nur den zusätzlichen Hotelpreis, sondern auch die eigene Korrespondenz, Rechnungsstellung und die eigenen Reiseunterlagen beinhaltet. Trotz des Aufpreises sind Einzelzimmer zudem leider manchmal einfacher in der Ausstattung und im Hotel in schlechterer Lage als die Doppelzimmer. Hin und wieder, vor allem auf Trekkingtouren, erfolgt die Unterbringung in Berghütten im Mehrbettzimmer mit Dusche/WC am Gang, teilweise auch ohne Dusche. Auch hier bemühen wir uns, heimelige und komfortable Hütten für Sie zu buchen. Einzelzimmer sind hier meist nicht möglich. Details dazu finden Sie bei den jeweiligen Reiseprogrammen.

TOURENSKIZZEN

Die Streckenskizzen im Katalog ermöglichen Ihnen einen zusätzlichen Überblick über die ungefähre Streckenführung der Touren. Sowohl Streckenverlauf als auch Etappenorte sind allerdings für den tatsächlichen Tourenablauf nicht bindend.

REISEUNTERLAGEN

Pro gebuchtem Zimmer erhalten Sie ein Unterlagenpaket. Bei allen Eurohike Originalreisen besteht dieses aus Anreisehinweisen, Tipps zu Land, Leuten und Kultur, Einkehrempfehlungen, wichtigen Telefonnummern, Wanderkarten mit eingezeichneter Route und genauer Streckenbeschreibung. Weiters erhalten Sie Zugang zu unserer Eurobike & Eurohike on Tour-App mit allen digitalen Informationen zu Ihrer Reise. GPS Daten für Ihr bevorzugtes Navigationsgerät stehen ebenfalls zur Verfügung.

GEPÄCKTRANSFER

Wir transportieren Ihr Gepäck von Hotel zu Hotel. Bei Eurohike-Originalreisen

gibt es dabei keine Beschränkung der Anzahl der Gepäckstücke. Bei einigen Partner-Reisen werden nur ein oder zwei Gepäckstücke pro Person befördert. Gepäckstücke mit einem Gewicht von mehr als 20 kg werden nicht befördert! Bitte beachten Sie, dass mehrmaliges Verladen das Gepäck besonders beansprucht. Keine Haftung übernehmen wir für Gegenstände, welche üblicherweise nicht im Reisegepäck mitgenommen werden; für Zahlungsmittel aller Art; für optische Schäden und Schäden an Haltegriffen und Rollen; für Beschädigungen an Gepäckstücken, deren Gesamtgewicht 20 kg überschreitet.

AUSRÜSTUNG

Das Herzstück einer gelungenen Wanderreise ist eine gute Vorbereitung und wandertaugliche Ausrüstung. In Ihren Reiseunterlagen finden Sie jeweils eine Liste mit der für Ihre Reise empfohlenen Ausrüstung.





RUCKSACK

Ein strapazierfähiger Rucksack mit Tragekomfort gehört zur Basisausrüstung jedes Wanderers, von Größe und Volumen her passend für die jeweilige Reise. Wir empfehlen ca. 20l für Genusswandertouren, ca. 32l wenn während einer Tour mal auf einer Hütte übernachtet wird, bis 40l für Trekkingtouren, bei denen das Gepäck selbst getragen wird. Passende Qualitätsrucksäcke der Firma Vaude können Sie bei uns auf Anfrage bestellen: 18l um EUR 80,-

AN- UND ABREISE

An- und Abreise sind individuell in Eigenregie zu organisieren. Details dazu finden Sie bei der jeweiligen Reiseausschreibung im Web. Sehr gerne sind wir Ihnen bei der Planung jederzeit behilflich.

PREISE

Alle im Katalog angeführten Preise verstehen sich in Euro und immer als Grundpreis pro Person im Doppelzimmer mit Übernachtung/Frühstück. Der Anreisetermin bestimmt den Saisonpreis, etwaige Zusatznächte verschieben die Saisonzeit nicht!

KOSTEN VOR ORT

Auf eventuell vor Ort anfallende Kosten (u.a. Unterkunft/Verpflegung für Kinder, Kur-/Ortstaxen bzw. Tourismusabgaben, Unterkunft/Verpflegung/Reinigung für Hunde) sowie exkludierte Transport- und Serviceleistungen wird in der jeweiligen Reiseausschreibung im Web hingewiesen.

GELD SPAREN: RABATTE UND BONI

Alle Rabatte und Boni gelten nur für Privatbucher. Bei Kurztouren (unter sechs Nächten) wird der Rabatt aliquot berechnet, außer beim Frühbucherbonus. Sollten für Sie mehrere der nachstehenden Rabattarten zutreffen, so berechnen wir Ihnen den höchsten Einzelrabatt. Eine Summierung der genannten Rabatte ist nicht möglich! Nur der Frühbucherbonus wird auch zu anderen Rabattarten addiert. Sorgen Sie bitte dafür, dass uns die Voraussetzungen für Ihre Rabatte bereits bei der Buchung bekannt sind. Eine spätere Berücksichtigung ist nicht möglich.

Gruppenrabatt: Für Gruppen ab sechs Personen gewähren wir einen Gruppenrabatt. Fragen Sie uns nach einem speziellen Angebot!
Stammkundenrabatt: Ab Ihrer zweiten Direktbuchung bei Eurohike erhalten Sie einen Stammkundenrabatt – gestaffelt nach der Anzahl der bei uns gebuchten Reisen. Das Infoblatt senden wir Ihnen gerne auf Anfrage zu!

Frühbucherbonus: Auf Buchungen, die uns bis spätestens 29.02.2024 erreichen, erhalten Sie einen Frühbucherbonus von EUR 20,-/Person oder wahlweise einen Eurohike-Wanderrucksack im Wert von EUR 80,- gratis (nur bei Eurohike-Originalreisen, gekennzeichnet mit dem Qualitätssiegel, Übergabe erfolgt am Anreiseort).

LERNEN SIE UNSERE BETREUUNGSTEAMS IN GANZ EUROPA KENNEN!

Unsere Eurohike Reisespezialisten und die Betreuungsteams der Wanderstationen vor Ort sorgen dafür, dass Ihr Wanderurlaub genau so verläuft, wie Sie es sich wünschen.

Unter eurohike.at/stationen lernen Sie unsere Wanderstationen und die Teams kennen.



Unsere PREISE für Ihr REISEFEEDBACK

Ihr Feedback nach einer Eurohike-Wanderreise ist uns sehr wichtig. Deshalb freuen wir uns ganz besonders, wenn Sie sich die Zeit nehmen und uns Ihr persönliches Reisefeedback übermitteln. Denn nur so ist es möglich, unsere individuellen Wanderreisen in ganz Europa stets zu verbessern und auf Ihre Wünsche hin zu optimieren.

Mitmachen lohnt sich! Denn am Ende jeder Saison werden aus allen Feedback-Einsendungen drei Gewinner gekürt!

1. PREIS € 300,-
*Eurohike
Reise-Gutschein*

2. PREIS € 200,-
*Eurohike
Reise-Gutschein*

3. PREIS € 100,-
*Eurohike
Reise-Gutschein*

JEDE MENGE TIPPS UND VORFREUDE

Zu finden auf unseren Social-Media-Kanälen

Noch mehr Wander-Impressionen und eine große Portion an Vorfreude auf den nächsten Aktivurlaub gibt es auf unseren Social-Media-Kanälen zu entdecken! Besuchen Sie uns auf Facebook, Instagram oder YouTube!



» eurohikewanderreisen



» eurohike_wanderreisen



» eurohikewanderreisen

ALLE UNSERE REISEN

Im Überblick nach Ländern

DEUTSCHLAND

Altmühltal Panoramaweg	102
Bayerische & Salzburger Alpen	32
Bayern für Familien	129
Bayerns Alpen & Seen	49
E 5 Oberstdorf – Meran	ab 15
Füssen – Meran	18
Garmisch – Meran	ab 20
Goldsteig	63
Harzer Hexenstieg	61
König-Ludwig-Weg	64
Königssee – Chiemsee	ab 30
Königssee – Wörthersee	17
Lechweg	ab 66
Malerweg	62
Mecklenburger Fischland	117
Mosel- & Eifelsteig	58
Moselsteig für Familien	130
Moselsteig Trier – Koblenz	59
München – Allgäu Jakobsweg	116
München – Garmisch	19
Rennsteig	61
Rheinsteig	ab 60
Rügen	117
Salzalpensteig	65
Schluchtensteig	63
Schwarzwald – Bodensee	48
Spessart	117
Tirolerweg Garmisch – Innsbruck	16
Zugspitze Bayern & Tirol	ab 29

BULGARIEN

Rila & Pirin Trekking	53
-----------------------	----

FRANKREICH

Auvergne – Puy de Dome	120
Auvergne – Sancy & Cantal	109

Bretagne	83
Burgund	109
Collioure – Cadaquès	82
Côte d'Azur	82
Dordogne Périgord mit Charme	110
Elsass	ab 107
Korsika	82
Mercantour Nationalpark	41
Normandie & Jersey	84
Provence – Luberon	109
Vercors Naturparadies	41
Verdon	120

GRIECHENLAND

Korfu	94
Kreta	94
Santorin Sternwandern	94

GROSSBRITANNIEN

Cornwall Küstenweg	95
Great Glen Way	70
Kanalinseln	84
Normandie & Jersey	84
Pembrokeshire Wales	95
West Highland Way	70

IRLAND

Dingle Way	95
Western Way	95
Wicklow Way	70

ITALIEN

Alpe-Adria-Trail Cividale – Triest	68
Amalfiküste	79
Apulien	119
Cilento	78
Cinque Terre	78

Dolomiten Höhenwege	38
Dolomiten Naturparkwanderung	38
E 5 Oberstdorf – Meran	ab 15
Friaul Alpen – Adria	37
Füssen – Meran	18
Gardasee – Venedig	23
Garmisch – Meran	ab 20
Meran – Gardasee	ab 21
Piemont	106
Piemont – Ligurien	105
Reschensee – Kalterer See	50
Reschensee – Meran mit Charme	49
Sardinien Ostküste	80
Sizilien & Liparische Inseln	79
Südtirol Reschen – Meran	
für Familien	131
Südtiroler Wein- & Almenweg	103
Toskana Pisa – Elba	77
Toskana Von Florenz zur Küste	ab 104
Verona – Gardasee	118
Via Spluga	40
Vinschgau Panoramawandern	36

KROATIEN

Dalmatien	81
Istrien	81

MONTENEGRO

Das Beste aus Montenegro	119
--------------------------	-----

NORWEGEN

Jotunheimen Nationalpark	53
--------------------------	----

ÖSTERREICH

Alpe-Adria-Trail 3-Länder Runde	68
Bayerische & Salzburger Alpen	32
Dachstein Höhenrundweg	35
Donausteig	63
Kärntner Berge & Seen	48
Kitzbühel Sternwandern	
mit Charme	115
Königssee – Wörthersee	17
Lechweg	ab 66
Pinzgau für Familien	128
Pinzgau Sternwandern mit Charme	34
Salzalpensteig	65
Salzburg – Tirol Jakobsweg	116
Salzburger Gipfel & Kitzbüheler Alpen	33
Salzkammergut Almwandern	34
Salzkammergut für Familien	ab 127
Salzkammergut	ab 45
Salzkammergut Sternwandern	
mit Charme	100
Tirolerweg Garmisch – Innsbruck	16



Wachau Welterbesteig	ab 100
Zehn-Seen Trekking	47
Zugspitze Bayern & Tirol	ab 29

PORTUGAL

Algarve Lagos – Tavira	86
Algarve Sternwandern	122
Azoren	93
Camino Portugues Porto – Santiago	121
Douro-Tal	110
Madeira	ab 92
Mallorca Finca-Wandern mit Charme	111
Rota Vicentina	85

RUMÄNIEN

Siebenbürgen & Karpaten	119
-------------------------	-----

SCHWEDEN

Gotaleden	71
Österlenleden	71

SCHWEIZ

Aletsch Panoramaweg	40
Haute Route	69
Mont Blanc	69
Tessiner Highlights	51
Via Albula & Bernina	39
Via Alpina Bärenrek	39
Via Spluga	40
Vierwaldstättersee Rundtour	51
Wallis & Berner Oberland	40

SLOWENIEN

Alpe-Adria-Trail Slowenien	68
Julische Alpen	36

SPANIEN

Baskische Küste	84
Camino Francés Jakobsweg	121
Camino Portugues Porto – Santiago	121
El Hierro	90
La Palma	90
Lanzarote	90
Mallorca	ab 87
Picos de Europa	52
Pyrenäen Val d'Aran	52
Teneriffa	91

TÜRKEI

Lykischer Weg	94
---------------	----

Impressum/Rechtliche Hinweise	137
Nützliche Informationen	ab 132
Wichtige Hinweise	ab 3



RECHTLICHE HINWEISE

Bitte beachten Sie, dass in der Rubrik „Einfach nur Wandern“ die wichtigsten Informationen für einen reibungslosen Buchungs- und Reiseablauf beschrieben sind. Alle Details zu unseren Reisebedingungen und unseren Datenschutzerklärungen, welche auch Inhalt des Reisevertrages werden, sind auf der nachstehend beschriebenen Website zu finden. Die in diesem Reisekatalog angebotenen Reisen und Kombinationen von Reiseleistungen gelten als Pauschalreisen im Sinne der neuen EU-Pauschalreiserrichtlinie (Richtlinie (EU) 2015/2302 des Europäischen Parlaments und des Rates). Zur innerstaatlichen Umsetzung der zivilrechtlichen Vorgaben dieser die bisherige Richtlinie (90/314/EWG) ersetzenden Neufassung wurden entsprechende Bundesgesetze erlassen, welche nunmehr auf abgeschlossene Reiseverträge anzuwenden sind. Aufgrund der für das gültige Zustandekommen eines Vertrages maßgeblichen – u. a. mittels Standardinformationsblatt zu erfüllenden – vorvertraglichen Informationspflichten erweist sich ein Abdruck der Allgemeinen Geschäftsbedingungen (AGB) an dieser Stelle als entbehrlich. Der vorliegende Reisekatalog dient somit nicht als alleinige Vertragsgrundlage für eine Buchung bzw. unverbindliche Reiseanfrage und erhebt keinen Anspruch auf Vollständigkeit. Alle relevanten Details zu den Reisen sind auf unserer Website ersichtlich. In die aktuell gültigen Allgemeinen Geschäfts- sowie Reisebedingungen kann auf eurohike.at/agb Einsicht genommen werden.

IMPRESSUM

Herausgeber: Eurofun Touristik GmbH • Mühlstraße 20 • A-5162 Obertrum
Telefon +43(0)6219 60 877 • eurohike.at • UID: ATU71008456 • HRB FN452199z • Gerichtsstand Salzburg

Text/Konzept/Gestaltung: FR!spirit – Agentur für Grafik & Kommunikation
(Walter Friesenegger, Isabel Kobler, Sara Pidner)

Fotos: Eurofun Touristik GmbH, Heiko Mandl, Leo Himsl, Pixabay und mit freundlicher Genehmigung unserer Partner und Mitarbeiter.

Druck: Walstead Leykam Druck GmbH & Co KG – Zweigniederlassung NP Druck, A-3100 St. Pölten
Änderungen im Angebot sowie Irrtümer, Druckfehler und Rechenfehler vorbehalten.



Produziert nach den Richtlinien des
Österreichischen Umweltzeichens.
Walstead Let's Print Holding AG, UW 808





Pure RADREISELUST – mit EUROBIKE EUROPA entdecken

Unsere Eurobike Wanderreisen lassen Sie nicht nur vom Urlaub träumen, sondern Urlaubsträume wahr werden? Sie genießen die traumhaften Aussichten auf Ihrer Reise und das Gefühl von grenzenloser Freiheit? So schön unsere Wanderreisen sind, so traumhaft sind auch unsere Radreisen mit Eurobike. Während Sie den Wind in den Haaren spüren und auf Ihren Etappen zahlreiche Highlights entdecken, kommen Sie auf dem Fahrrad schneller voran und sehen so noch mehr fantastische Plätze in Ihrem Urlaub. Worauf also noch warten?

DAS GEWISSE ETWAS SPÜREN

Sie fragen sich vielleicht, warum eine Radreise auch für Sie etwas sein könnte? Neben den zahlreichen wundervollen Orten, die Sie auf einer Radtour entdecken können, bietet Eurobike auch einen top Rundum-Sicher-Service, der keine Wünsche offenlässt. Die sorgfältig ausgewählten Routen und Etappen, die liebevoll ausgesuchten Hotels und die Betreuung vor, während und nach der Reise versprechen einen Urlaub, der noch lange in Erinnerung und noch länger im Herzen bleibt.

SPORTLICH, ABER DOCH KOMFORTABEL

Auch für alle Radler, die nach der extra Portion an Herausforderung suchen, haben wir die passenden Radreisen parat. Mitzubringen sind ein gewisses Maß an Kondition und Training, denn unsere sportlichen Touren zeichnen sich durch eine extra Portion an Radkilometern und Steigungen aus.



UNSERE REISETIPPS

- Donau-Radweg | 8 Tage
 - Zehn Seen-Rundfahrt | 8 Tage
 - Bozen – Venedig | 8 Tage
 - Toskana Rundfahrt | 8 Tage
 - Mallorca Finca Sternfahrt | 7 Tage
 - Alpe-Adria-Radweg Salzburg – Grado | 10 Tage
 - Münchner Seenrunde | 7 Tage
 - Porto – Lissabon | 8 Tage
- und viele mehr ...



Jetzt Kataloge bestellen!



GENUSSRADELN IN PERFEKTION

Sie müssen Ihr Gepäck nicht mit dem Fahrrad mitnehmen, sondern wir transportieren es von Unterkunft zu Unterkunft. Morgens leichten Fußes das Hotel verlassen, abends warten die Koffer bereits im nächsten Quartier – darauf können Sie sich verlassen! So müssen Sie sich nur noch aufs Genießen und Radeln fokussieren, den Rest erledigen wir.

Ein gutes Fahrrad gehört zur wichtigsten Ausstattung für eine gelungene Radreise. Deshalb sind wir besonders stolz darauf, Ihnen mehrere Varianten anbieten zu können. Ob Sie lieber auf unserem Unisex-Rad, dem Leihrad-PLUS oder einem Elektrorad unterwegs sind, bleibt Ihnen überlassen.

4 GRÜNDE FÜR EINE AKTIVREISE MIT RAD & SCHIFF


- ▀ Sie bestimmen selbst, wie viel Sie radeln.
- ▀ Speisen im gemütlichen Restaurant. Entspannen am Sonnendeck.
- ▀ Nutzen Sie unsere qualitativ hochwertigen Leihräder.
- ▀ Schöne Flüsse. Herrliche Städte. Und manchmal das Meer.

eurobike.at/radschiff

MIT RAD & SCHIFF ENTSPANNT UNTERWEGS

IHR SCHWIMMENDES HOTEL FÄHRT VORAUS UND WARTET AM ZIEL

Unsere Reisen mit Rad & Schiff kombinieren zwei der schönsten Arten von Urlaub: Flusskreuzfahrten und Radreisen. Dabei ist das Schiff Ihr schwimmendes Hotel. Morgens genießen Sie an Bord ein ausgiebiges Frühstück und danach radeln Sie durch herrliche Landschaften und Orte bis zum Tagesziel. Dort erwartet Sie ihr Schiff bereits wieder und Sie genießen die Aussicht am gemütlichen Sonnendeck.



Für Ihre **NÄCHSTE REISE** inspirieren lassen. Im **KATALOG** oder **ONLINE**.

EUROBIKE – RAD & SCHIFF
Mit dem schwimmenden Hotel

EUROBIKE
Pure Radreiselust.



» eurohikewanderreisen
» eurobikeradreisen



» eurohike_wanderreisen
» eurobike_radreisen



» eurohikewanderreisen
» eurobikeradreisen



**Erscheinungstermin
KATALOG 2025:
1. November 2024**

Eurofun Touristik GmbH
Mühlstraße 20 • A-5162 Obertrum

Telefon +43 (0)6219 60 877
Gratis-Infoline 0800 070 6333
office@eurohike.at



eurohike.at